

資料編

# 豊後大野市地域防災計画

( 資 料 編 )

令和7年3月修正版

豊後大野市防災会議

目 次

1	(1) 豊後大野市防災会議条例 .....	1
	(2) 豊後大野市災害対策本部条例 .....	3
	(3) 豊後大野市災害対策本部規程 .....	4
2	(1) 豊後大野市災害弔慰金の支給等に関する条例 .....	11
	(2) 豊後大野市災害弔慰金の支給等に関する条例施行規則 .....	15
	(3) 豊後大野市災害弔慰金等支給要綱 .....	19
	(4) 豊後大野市災害見舞金給付規程 .....	21
3	(1) 災害時相互応援協定 .....	24
	(2) 福祉避難所の協定 .....	28
	(3-1) 土砂災害警戒区域内の要配慮者施設 .....	29
	(3-2) 洪水浸水想定区域内の要配慮者施設 .....	30
4	(1) 避難所一覧表 .....	31
	(2) 緊急輸送道路一覧 .....	33
	(3) 災害危険予想地域 .....	34
	(4) 豊後大野市土砂災害警戒区域・特別警戒区域一覧表 .....	61
	(5) 豊後大野市ハザードマップ等 .....	115
	(6) 防災重点農業用ため池一覧表 .....	117
5	大分地方気象台 注意報・警報発表基準一覧表 .....	119
6	(1) 水防警報を行う指定河川 .....	120
	(2) 重要水防区域等一覧 .....	120
7	広域受援拠点（大分県広域受援計画） .....	122
8	(1) 災害時優先電話一覧表 .....	124
	(2) 衛星携帯電話一覧表 .....	126
	(3) A E D設置箇所一覧表 .....	126
9	被災者、被災事業者の災害復旧・復興支援に関する各種制度の概要 .....	129
	第1節 経済・生活面の支援 .....	129
	第2節 住まいの確保・再建のための支援 .....	139
	第3節 農林漁業・中小企業・自営業への支援 .....	148
10	大分県の災害対策本部組織体制 .....	154

## 資料編

### 【資料 1—1】豊後大野市防災会議条例

○豊後大野市防災会議条例

平成 17 年 3 月 31 日

条例第 23 号

改正 平成 24 年 10 月 10 日条例第 39 号

(趣旨)

第 1 条 この条例は、災害対策基本法（昭和 36 年法律第 223 号）第 16 条第 6 項の規定に基づき、豊後大野市防災会議（以下「防災会議」という。）の所掌事務及び組織を定めるものとする。

(所掌事務)

第 2 条 防災会議は、次に掲げる事務をつかさどる。

- (1) 豊後大野市地域防災計画を作成し、及びその実施を推進すること。
- (2) 市長の諮問に応じて市の地域に係る防災に関する重要事項を審議すること。
- (3) 前号に規定する重要事項に関し、市長に意見を述べること。
- (4) 水防法（昭和 24 年法律第 193 号）第 33 条の規定に基づく豊後大野市水防計画その他水防に関し重要な事項を調査審議すること。
- (5) 前各号に掲げるもののほか、法律又はこれに基づく政令によりその権限に属する事務  
(会長及び委員)

第 3 条 防災会議は、会長及び委員をもって組織する。

- 2 会長は、市長をもって充てる。
- 3 会長は、会務を総理する。
- 4 会長に事故があるとき、又は会長が欠けたときは、あらかじめその指名する委員が、その職務を代理する。
- 5 委員は、次に掲げる者をもって充てる。
  - (1) 大分県の知事の部内の職員のうちから市長が任命する者
  - (2) 大分県警察官のうちから市長が任命する者
  - (3) 市長がその部内の職員のうちから指名する者
  - (4) 教育長
  - (5) 消防長
  - (6) 消防団長
  - (7) 自主防災組織を構成する者又は学識経験のある者のうちから市長が任命する者
  - (8) その他市長が特に必要と認める者
- 6 前項第 1 号及び第 2 号の委員の定数は、それぞれ 3 人及び 1 人とする。

## 資料編

(専門委員)

第4条 防災会議に、専門の事項を調査させるため、専門委員を置くことができる。

2 専門委員は、関係地方行政機関の職員、大分県の職員、市の職員、関係指定公共機関の職員、関係指定地方公共機関の職員及び学識経験のある者のうちから、市長が任命する。

3 専門委員は、当該専門の事項に関する調査が終了したときは、解任されるものとする。

(議事等)

第5条 この条例に定めるもののほか、防災会議の議事その他防災会議の運営に関し必要な事項は、会長が防災会議に諮って定める。

附 則

《以下省略》

## 資料編

### 【資料 1—2】豊後大野市災害対策本部条例

○豊後大野市災害対策本部条例

平成 17 年 3 月 31 日

条例第 24 号

改正 平成 24 年 10 月 10 日条例第 39 号

(趣旨)

第 1 条 この条例は、災害対策基本法（昭和 36 年法律第 223 号）第 23 条の 2 第 8 項の規定に基づき、豊後大野市災害対策本部（以下「災害対策本部」という。）に関し必要な事項を定めるものとする。

(組織)

第 2 条 災害対策本部長は、災害対策本部の事務を総括し、所部の職員を指揮監督する。

2 災害対策副本部長は、災害対策本部長を助け、災害対策本部長に事故があるときは、その職務を代理する。

3 災害対策本部員は、災害対策本部長の命を受け、災害対策本部の事務に従事する。

(部)

第 3 条 災害対策本部長は、必要と認めるときは、災害対策本部に部を置くことができる。

2 部に属すべき災害対策本部員は、災害対策本部長が指名する。

3 部に部長を置き、災害対策本部長の指名する災害対策本部員がこれに当たる。

4 部長は、部の事務を掌理する。

(委任)

第 4 条 この条例に定めるもののほか、災害対策本部に関し必要な事項は、災害対策本部長が定める。

附 則

《以下省略》

## 資料編

### 【資料1—3】豊後大野市災害対策本部規程

○豊後大野市災害対策本部規程

平成17年3月31日  
災害対策本部訓令第1号  
改正 《省略》

(趣旨)

第1条 この訓令は、豊後大野市災害対策本部条例（平成17年豊後大野市条例第24号。以下「条例」という。）第4条の規定に基づき、豊後大野市災害対策本部（以下「本部」という。）の組織及び運営に関し必要な事項を定めるものとする。

(本部の設置)

第2条 本部は、本市の地域に災害が発生し、又は災害が発生するおそれがある場合において、災害対策本部長（以下「本部長」という。）が必要と認めたときに置く。

(本部の位置)

第3条 本部は、豊後大野市役所内に置く。

(本部の所掌事務)

第4条 本部は、次に掲げる事務を処理する。

- (1) 被害に関する諸情報を収集し、関係機関に報告すると同時にこれに基づく適切な措置を行うこと。
- (2) 救助その他緊急措置に関する計画を樹立し、及び実施すること。
- (3) 被害の防止及び応急、復旧に必要な対策を樹立し、及び実施すること。
- (4) 前3号に掲げるもののほか、応急対策実施のため必要なこと。

(本部長等)

第5条 本部に本部長及び副本部長を置く。

- 2 本部長は市長、副本部長は副市長及び教育長をもって充てる。

(本部長等の職務)

第6条 本部長は、本部を統括し、本部の事務を掌理する。

- 2 副本部長は、本部長を補佐し、本部長に事故があるときは、その職務を代理する。

(組織)

第7条 条例第3条第1項の規定により、本部に別表第1に掲げる部及び班を置く。

- 2 部に部長を置き、班に班長及び班員を置く。

(部長、班長及び班員)

第8条 部長、班長及び班員は、それぞれ別表第1に掲げる職にある者をもって充てる。

- 2 部長は、本部長の命を受け、別表第2に掲げる分掌事務を掌理する。

## 資料編

3 班長は、部長の命を受け、分掌事務を処理する。

4 班員は、上司の命を受け、分掌事務に従事する。

(連絡員)

第9条 部に連絡員を置く。

2 連絡員は、部長が指名する。

3 連絡員は、各部所管の被害状況、応急対策の実施状況その他災害活動に必要な情報のとりまとめ及び本部長の指令等を所属の部に伝達する事務に従事する。

(本部会議)

第10条 本部に本部会議を置き、本部長、副本部長及び部長をもって組織し、必要に応じ本部長が招集する。

(現地本部)

第11条 本部長は、一定の区域だけに災害が発生し、又は発生するおそれのあるときは、当該区域の支所又は現地に現地対策本部（以下「現地本部」という。）を設けることができる。

2 現地本部の組織その他必要な事項は、その都度本部長が定める。

(事務処理の原則)

第12条 この訓令に定める事務は、原則として他のすべての事務に優先して行うものとする。

2 この訓令の定める事務を実施するに当たっては、常に迅速的確を旨とし、かつ、関係機関とは十分に連絡協調しなければならない。

(災害救助法との関係)

第13条 非常災害が災害救助法（昭和22年法律第118号）の適用を受けた場合は、その限りにおいて当該法令及びこれに基づく県規則の定めるところによりその事務を処理しなければならない。

2 前項の場合、本部長は、当該関係機関と密接に連絡し、事務の協調及び調整を図らなければならない。

(その他)

第14条 この訓令に定めるもののほか、本部の組織及び運営に関し必要な事項は、本部長が別に定める。

附 則《省略》

この訓令は、平成30年4月1日から施行する。

## 資料編

別表第1（第7条、第8条関係）

部名	部長	班名	班長	班員
総合調整部	総務企画統括理事	総合調整班	防災危機管理室長	各統括理事、教育次長 防災危機管理室職員
総務対策部	総務課長	総務班	総務課長	総務課職員
		情報推進班	情報推進係長	情報推進室職員
		協力班	議会事務局長	総務課職員、選挙管理委員会事務局職員、議会事務局職員、監査事務局職員
財政企画対策部	財政課長	財政班	財政課長	財政課職員
		税務班	税務課長	税務課職員
		出納班	会計課長	会計課職員
		企画班	まちづくり推進課長	まちづくり推進課職員
		協力班	会計課長	財政企画対策部職員
生活環境対策部	環境衛生課長	環境衛生班	環境衛生課長	環境衛生課職員
		人権班	人権・部落差別解消推進課長	人権・部落差別解消推進課職員
		協力班	人権・部落差別解消推進課長	生活環境対策部職員
保健福祉対策部	社会福祉課長	避難対策班	社会福祉課長	社会福祉課職員
			子育て支援課長	子育て支援課職員
		衛生救助班	市民生活課長	市民生活課職員
			高齢者福祉課長	高齢者福祉課職員
協力班	市民生活課長	保健福祉対策部職員		
産業経済対策部	農林整備課長	農政班	農業振興課長	農業振興課職員
		農林整備班	農林整備課長	農林整備課職員
		商工観光班	商工観光課長	商工観光課職員
		協力班	農業委員会事務局長	農業委員会事務局職員 産業経済対策部職員
建設対策部	建設課長	土木・建築班	建設課長	建設課職員
		上下水道班	上下水道課長	上下水道課職員
		協力班	上下水道課長	建設対策部職員
文教対策部	学校教育課長	文教班	学校教育課長	学校教育課職員
			社会教育課長	社会教育課職員
		協力班	学校教育課長	文教対策部職員
各支所対策部	各支所長	支所対策班	各支所長	各支所職員
		災害調査班	各支所長補佐	各支所対策部職員、本庁協力班職員
消防対策部	消防長	消防班	消防長	消防本部職員
			消防署長	



## 資料編

別表第2（第8条関係）

部名	班名	担当課等	分掌事務
総合調整部	総合調整班	防災危機管理室	<ul style="list-style-type: none"> <li>①本部の庶務に関する事。</li> <li>②大分県災害対策本部その他関係機関との連絡調整に関する事。</li> <li>③本部会議に関する事。</li> <li>④気象情報、予報、警報等の収集、伝達に関する事。</li> <li>⑤災害情報の収集伝達及び記録整理に関する事。</li> <li>⑥本部長命令に関する事。</li> <li>⑦関係機関に対する災害報告に関する事。</li> <li>⑧自衛隊等の派遣要請に関する事。</li> <li>⑨防災行政無線等の運用に関する事。</li> <li>⑩消防本部及び消防団との連絡調整に関する事。</li> <li>⑪ボランティアセンターとの連絡調整に関する事。</li> <li>⑫部内及び各部との連絡調整に関する事。</li> </ul>
総務対策部	総務班	総務課	<ul style="list-style-type: none"> <li>①他の地方公共団体との相互応援に伴う連絡調整に関する事。</li> <li>②災害視察者等の応接に関する事。</li> <li>③職員の動員及び配備計画に関する事。</li> <li>④部内及び各支所との連絡調整に関する事。</li> </ul>
	情報推進班	情報推進係	<ul style="list-style-type: none"> <li>①報道機関に関する情報提供及び連絡に関する事。</li> <li>②市民に対する災害情報の広報に関する事。</li> <li>③庁内広報に関する事。</li> <li>④災害記録写真等に関する事。</li> <li>⑤災害に関する市民相談の受付に関する事。</li> </ul>
	協力班	総務課、選挙管理委員会事務局、議会事務局、監査事務局	各支所への災害調査協力及び他班への協力に関する事。
財政企画対策部	財政班	財政課	<ul style="list-style-type: none"> <li>①災害対策に係る予算措置に関する事。</li> <li>②災害に伴う財政計画及び財政に関する関係機関との連絡に関する事。</li> <li>③市有財産の被害状況調査及び応急対策に関する事。</li> <li>④緊急物品の購入に関する事。</li> <li>⑤災害対策の公用車の配備計画に関する事。</li> <li>⑥部内及び各支所との連絡調整に関する事。</li> </ul>
	税務班	税務課	<ul style="list-style-type: none"> <li>①建物の被害状況調査に関する事。</li> <li>②災害による市税の納期限の延長、猶予及び減免に関する事。</li> </ul>
	出納班	会計課	災害対策に係る現金の出納に関する事。
	企画班	まちづくり推進課	<ul style="list-style-type: none"> <li>①公共交通機関の情報収集に関する事。</li> <li>②文化芸術施設の来館者の避難に関する事。</li> <li>③文化芸術施設の被害状況調査に関する事。</li> </ul>

資料編

	協力班	財政企画対策部各課	各支所への災害調査協力及び他班への協力に関する事。
生活環境対策部	環境衛生班	環境衛生課	①災害時の防疫に関する事。 ②衛生検査に関する事。 ③清掃業務計画の総合調整に関する事。 ④ごみ及びし尿の非常処理計画に関する事。 ⑤清掃応援要請及び各種応援団体の掌握に関する事。 ⑥部内及び各支所との連絡調整に関する事。
	人権班	人権・部落差別解消推進課	避難所の人権問題に関する事。
	協力班	生活環境対策部各課	各支所への災害調査協力及び他班への協力に関する事。
保健福祉対策部	避難対策班	社会福祉課 子育て支援課	①避難所の開設及び管理運営に関する事。 ②避難所要員の動員に関する事。 ③日赤その他社会福祉団体との連絡及び調整に関する事。 ④災害弔慰金及び災害援護資金の貸付け等に関する事。 ⑤奉仕団の受入れ及び配備に関する事。 ⑥救助物資の調達及び配分に関する事。 ⑦義援物資の受入れ及び配分に関する事。
	衛生救助班	市民生活課 高齢者福祉課	①罹災者の調査に関する事。 ②罹災者の医療、助産及び救護に関する事。 ③医療機関の被害状況調査及び応急対策に関する事。 ④医療機関との連絡調整に関する事。 ⑤医療救護活動に関する事。 ⑥部内及び各支所との連絡調整に関する事。
	協力班	保健福祉対策部各課	各支所への災害調査協力及び他班への協力に関する事。
産業経済対策部	農政班	農業振興課	①農業、畜産、水産施設等の被害状況調査及び応急対策並びに復旧計画に関する事。 ②罹災農林水産業者に対する融資に関する事。 ③農協との連絡調整及び協力要請に関する事。 ④その他農政関係に関する事。 ⑤部内及び各支所との連絡調整に関する事。
	農林整備班	農林整備課	①農林業用地の被害状況調査及び応急対策並びに復旧計画に関する事。 ②治山事業に係る林地及び山地の崩壊の災害対策に関する事。 ③ため池及び農業用施設の水位の通報、監視、警戒に関する事。 ④漁協との連絡調整及び協力要請に関する事。 ⑤その他農林業関係に関する事。 ⑥各支所との連絡調整に関する事。 ⑦各支所への人員配備に関する事。
	商工観光班	商工観光課	①商工業施設等の被害状況調査に関する事。 ②被害中小企業の資金の融資に関する事。

資料編

			<ul style="list-style-type: none"> <li>③観光施設の保全及び被害状況調査並びに復旧に関すること。</li> <li>④緊急輸送車両の確保に関すること。</li> <li>⑤食料及び生活必需品の調達に関すること。</li> <li>⑥その他商工観光に関すること。</li> <li>⑦各支所との連絡調整に関すること。</li> </ul>
	協力班	農業委員会事務局、産業経済対策部各課	各支所への災害調査協力及び他班への協力に関すること。
建設対策部	土木・建築班	建設課	<ul style="list-style-type: none"> <li>①道路、橋梁等の保全、被害状況調査及び応急復旧に関すること。</li> <li>②仮設道路の建設、障害物除去及び交通規制等応急交通対策に関すること。</li> <li>③水防に関すること。</li> <li>④大分県水防本部その他関係機関との連絡調整に関すること。</li> <li>⑤水防用資材の調達及び確保に関すること。</li> <li>⑥小規模災害の応急復旧に関すること。</li> <li>⑦地すべり、砂防及び急傾斜地に係るがけ崩れ等の予防応急処置に関すること。</li> <li>⑧河川の被害状況調査及び応急対策に関すること。</li> <li>⑨河川の水位の通報、監視及び警戒に関すること。</li> <li>⑩市有建築物の被害状況調査及び応急対策に関すること。</li> <li>⑪応急仮設住宅の建設等に関すること。</li> <li>⑫市営住宅等の被害状況調査及び応急対策に関すること。</li> <li>⑬その他土木・建築に関すること。</li> <li>⑭部内及び各支所との連絡調整に関すること。</li> <li>⑮各支所への人員配備に関すること。</li> </ul>
	上下水道班	上下水道課	<ul style="list-style-type: none"> <li>①給水要請への対応に関すること。</li> <li>②応急用水道管及び仮設給水装置の設置等に関すること。</li> <li>③上水・簡易水道施設の被害状況調査及び水質の保全に関すること。</li> <li>④送水管及び配水管の応急復旧工事に関すること。</li> <li>⑤公共下水道等の被害状況調査及び応急対策に関すること。</li> <li>⑥その他公共下水道に関すること。</li> <li>⑦各支所との連絡調整に関すること。</li> </ul>
	協力班	建設対策部各課	各支所への災害調査協力及び他班への協力に関すること。
文教対策部	文教班	学校教育課	<ul style="list-style-type: none"> <li>①公立学校施設の被害状況調査及び応急対策、復旧に関すること。</li> <li>②教育緊急物品の調達に関すること。</li> <li>③児童及び生徒の避難に関すること。</li> </ul>
		社会教育課	<ul style="list-style-type: none"> <li>①社会教育施設及びスポーツ施設の被害状況調査及び応急対策に関すること。</li> <li>②文化財施設及び文化財の被害状況調査及び応急</li> </ul>

資料編

			<p>対策に関すること。</p> <p>③その他文教に関すること。</p> <p>④部内及び各支所との連絡調整に関すること。</p>
	協力班	文教対策部 各課	各支所への災害調査協力及び他班への協力に関する こと。
消防対策部	消防班	消防本部	<p>①気象情報、予報、警報等の収集伝達に関すること。</p> <p>②市民に対する災害情報の広報に関すること。</p> <p>③災害に対する警戒及び防ぎよに関すること。</p> <p>④人命救助及び避難誘導、救急活動に関すること。</p> <p>⑤行方不明者の捜索に関すること。</p> <p>⑥災害通信の運用に関すること。</p> <p>⑦消防団の指導及び運営に関すること。</p> <p>⑧その他消防に関すること。</p>
各支所 対策部	支所対策班	各支所	<p>①支所の庶務に関すること。</p> <p>②支所の応援要請等に関すること。</p> <p>③避難勧告及び指示の連絡調整に関すること。</p> <p>④対策本部及び各部との連絡調整に関すること。</p> <p>⑤消防本部及び消防団との連絡調整に関すること。</p> <p>⑥現地災害対策本部に関すること。</p> <p>⑦支所の総務対策に関すること。</p> <p>⑧支所の生活福祉対策に関すること。</p> <p>⑨支所の産業建設対策に関すること。</p> <p>⑩避難所の開設、管理運営に関すること。</p> <p>⑪部内の連絡調整に関すること。</p>
	災害調査班	各支所・本庁 各課	災害調査に関すること。

## 資料編

### 【資料 2—1】豊後大野市災害弔慰金の支給等に関する条例

○豊後大野市災害弔慰金の支給等に関する条例

平成 17 年 3 月 31 日

条例第 129 号

改正 令和 2 年 3 月 19 日条例第 6 号

#### 第 1 章 総則

##### (目的)

第 1 条 この条例は、災害弔慰金の支給等に関する法律（昭和 48 年法律第 82 号。以下「法」という。）及び災害弔慰金の支給等に関する法律施行令（昭和 48 年政令第 374 号。以下「令」という。）の規定に準拠し、暴風、豪雨等の自然災害により死亡した市民の遺族に対する災害弔慰金の支給を行い、自然災害により精神又は身体に著しい障害を受けた市民に災害障害見舞金の支給を行い、並びに自然災害により被害を受けた世帯の世帯主に対する災害援護資金の貸付けを行い、もって市民の福祉及び生活の安定に資することを目的とする。

##### (定義)

第 2 条 この条例において、次の各号に掲げる用語の意義は、当該各号に定めるところによる。

- (1) 災害 暴風、豪雨、豪雪、洪水、地震その他異常な自然現象により被害が生ずることをいう。
- (2) 市民 災害により被害を受けた当時、本市の区域内に住所を有した者をいう。

#### 第 2 章 災害弔慰金の支給

##### (災害弔慰金の支給)

第 3 条 市は、市民が令第 1 条に規定する災害（以下この章及び次章において単に「災害」という。）により死亡したときは、その者の遺族に対し、災害弔慰金の支給を行うものとする。

##### (災害弔慰金を支給する遺族)

第 4 条 災害弔慰金を支給する遺族の範囲は、法第 3 条第 2 項の遺族の範囲とし、その順位は、次に掲げるとおりとする。

- (1) 死亡者の死亡時において、死亡者により生計を主として維持していた遺族（兄弟姉妹を除く。以下この号において同じ。）を先にし、その他の遺族を後にする。
- (2) 前号の場合において、同順位の遺族については、次に掲げる順序とする。

ア 配偶者

イ 子

ウ 父母

エ 孫

## 資料編

### オ 祖父母

- (3) 死亡者に係る配偶者、子、父母、孫又は祖父母のいずれもが存しない場合であって兄弟姉妹がいるときは、その兄弟姉妹（死亡者の死亡当時その者と同じ居し、又は生計を同じくしていた者に限る。）に対して、災害弔慰金を支給するものとする。
- 2 前項の場合において、同順位の父母については養父母を先にし、実父母を後にし、同順位の祖父母については養父母の父母を先にし、実父母の父母を後にし、父母の養父母を先にし、実父母を後にする。
- 3 遺族が遠隔地にある場合その他の事情により、前2項の規定により難しいときは、前2項の規定にかかわらず、第1項の遺族のうち、市長が適当と認める者に支給することができる。
- 4 前3項の場合において、災害弔慰金の支給を受けるべき同順位の遺族が2人以上あるときは、その1人に対してした支給は、全員に対しなされたものとみなす。

#### (災害弔慰金の額)

第5条 災害により死亡した者1人当たりの災害弔慰金の額は、その死亡者が死亡当時においてその死亡に関し災害弔慰金を受けることができることとなる者の生計を主として維持していた場合にあつては500万円とし、その他の場合にあつては250万円とする。ただし、死亡者がその死亡に係る災害に関し既に次章に規定する災害障害見舞金の支給を受けている場合は、これらの額から当該支給を受けた災害障害見舞金の額を控除した額とする。

#### (死亡の推定)

第6条 災害の際現にその場に居合わせた者についての死亡の推定については、法第4条の規定によるものとする。

#### (支給の制限)

第7条 災害弔慰金は、次に掲げる場合には、支給しない。

- (1) 当該死亡者の死亡が、その者の故意又は重大な過失により生じたものである場合
- (2) 令第2条に規定する場合
- (3) 災害に際し、市長の避難の指示に従わなかったことその他の特別の事情があるため、市長が支給を不相当と認めた場合

#### (支給の手續)

第8条 市長は、災害弔慰金の支給を行うべき事由があると認めるときは、規則で定めるところにより支給を行うものとする。

- 2 市長は、災害弔慰金の支給に関し、遺族に対し必要な報告又は書類の提出を求めることができる。

### 第3章 災害障害見舞金の支給

## 資料編

(災害障害見舞金の支給)

第9条 市は、市民が災害により負傷し、又は疾病にかかり、治った場合（その症状が固定したときを含む。）において法別表に掲げる程度の障害があるときは、当該市民（以下「障害者」という。）に対し、災害障害見舞金の支給を行うものとする。

(災害障害見舞金の額)

第10条 障害者1人当たりの災害障害見舞金の額は、当該障害者が災害により負傷し、又は疾病にかかった当時において、その属する世帯の生計を主として維持していた場合にあっては250万円とし、その他の場合にあっては125万円とする。

(準用規定)

第11条 第7条及び第8条の規定は、災害障害見舞金について準用する。

### 第4章 災害援護資金の貸付け

(災害援護資金の貸付け)

第12条 市は、令第3条に掲げる災害により法第10条第1項各号に掲げる被害を受けた世帯の市民である世帯主に対し、その生活の立て直しに資するため、災害援護資金の貸付けを行うものとする。

2 前項に掲げる世帯は、その所得について法第10条第1項に規定する要件に該当するものでなければならない。

(災害援護資金の限度額等)

第13条 災害援護資金の1災害における1世帯当たりの貸付限度額は、災害による当該世帯の被害の種類及び程度に応じ、それぞれ次に掲げるとおりとする。

(1) 療養に要する期間がおおむね1月以上である世帯主の負傷（以下「世帯主の負傷」という。）があり、かつ、次のいずれかに該当する場合

ア 家財についての被害金額がその家財の価額のおおむね3分の1以上である損害（以下「家財の損害」という。）及び住居の損害がない場合 150万円

イ 家財の損害があり、かつ、住居の損害がない場合 250万円

ウ 住居が半壊した場合 270万円

エ 住居が全壊した場合 350万円

(2) 世帯主の負傷がなく、かつ、次のいずれかに該当する場合

ア 家財の損害があり、かつ、住居の損害がない場合 150万円

イ 住居が半壊した場合 170万円

ウ 住居が全壊した場合（エの場合を除く。） 250万円

エ 住居の全体が滅失し、又は流失した場合 350万円

(3) 第1号のウ又は前号のイ若しくはウにおいて、被災した住居を建て直すに際しその住居の残存部分を取り壊さざるを得ない場合等特別の事情がある場合には、「270万円」と

## 資料編

あるのは「350万円」と、「170万円」とあるのは「250万円」と、「250万円」とあるのは「350万円」と読み替えるものとする。

- 2 災害援護資金の償還期間は、10年とし、据置期間はそのうち3年（令第7条第2項括弧書きの場合は、5年）とする。

（保証人及び利率）

第14条 災害援護金の貸付を受けようとする者は、保証人を立てることができる。

- 2 災害援護資金は、保証人を立てる場合は、無利子とし、保証人を立てない場合は、据置期間中は無利子とし、据置期間経過後はその利率を延滞の場合を除き年1パーセントとする。
- 3 第1項の保証人は、災害援護資金の貸付けを受けた者と連携して債務を負担するものとし、その保証債務は、令第9条の違約金に包含するものとする。

（償還等）

第15条 災害援護資金は、年賦償還又は半年賦償還とする。

- 2 償還方法は、元利均等償還の方法とする。ただし、貸付金の貸付けを受けた者は、いつでも繰上償還をすることができる。
- 3 償還金の支払猶予、償還免除、報告等、一時償還及び違約金については、法第13条、第14条第1項及び第16条並びに令第8条、第9条及び第12条までの規定によるものとする。

### 第5章 補則

（委任）

第16条 この条例の施行に関し必要な事項は、規則で定める。

附 則

《以下省略》



## 資料編

### 【資料2—2】豊後大野市災害弔慰金の支給等に関する条例施行規則

○豊後大野市災害弔慰金の支給等に関する条例施行規則

平成17年3月31日

規則第65号

#### 第1章 総則

(趣旨)

第1条 この規則は、豊後大野市災害弔慰金の支給等に関する条例（平成17年豊後大野市条例第129号。以下「条例」という。）の施行に関し必要な事項を定めるものとする。

#### 第2章 災害弔慰金の支給

(支給の手続)

第2条 市長は、条例第3条の規定により災害弔慰金を支給するときは、次に掲げる事項の調査を行った上、災害弔慰金の支給を行うものとする。

- (1) 死亡者（行方不明者を含む。以下同じ。）の氏名、性別及び生年月日
- (2) 死亡（行方不明を含む。）の年月日及び死亡の状況
- (3) 死亡者の遺族に関する事項
- (4) 支給の制限に関する事項
- (5) 前各号に掲げるもののほか、市長が必要と認める事項

(必要書類の提出)

第3条 市長は、本市の区域外で死亡した市民の遺族に対し、死亡地の官公署の発行する被災証明書提出させるものとする。

2 市長は、市民でない遺族に対しては、遺族であることを証明する書類を提出させるものとする。

#### 第3章 災害障害見舞金の支給

(支給の手続)

第4条 市長は、条例第9条の規定により災害障害見舞金を支給するときは、次に掲げる事項の調査を行った上、災害障害見舞金の支給を行うものとする。

- (1) 障害者の氏名、性別及び生年月日
- (2) 障害の原因となる負傷又は疾病の状態となった年月日及び負傷又は疾病の状況
- (3) 障害の種類及び程度に関する事項
- (4) 支給の制限に関する事項
- (5) 前各号に掲げるもののほか、市長が必要と認める事項

(必要書類の提出)

第5条 市長は、本市の区域外で障害の原因となる負傷又は疾病の状態となった市民に対し、

## 資料編

負傷し、又は疾病にかかった地の官公署の発行する被災証明書を提出させるものとする。

- 2 市長は、障害者に対し、災害弔慰金の支給等に関する法律（昭和 48 年法律第 82 号）別表に規定する障害を有することを証明する医師の診断書（様式第 1 号）を提出させるものとする。

### 第 4 章 災害援護資金の貸付け

（借入れの申込み）

第 6 条 災害援護資金（以下「資金」という。）の貸付けを受けようとする者（以下「借入申込者」という。）は、次に掲げる事項を記載した災害援護資金借入申込書（様式第 2 号。以下「借入申込書」という。）を市長に提出しなければならない。

- (1) 借入申込者の住所、氏名及び生年月日
- (2) 貸付けを受けようとする資金の金額、償還の期間及び方法
- (3) 貸付けを受けようとする理由及び資金の用途についての計画
- (4) 保証人を立てる場合は、保証人となるべき者に関する事項
- (5) 前各号に掲げるもののほか、市長が必要と認める事項

2 借入申込書には、次に掲げる書類を添えなければならない。

- (1) 世帯主の負傷を理由とする借入申込者にあつては、医師の療養見込期間及び療養概算額を記載した診断書
- (2) 被害を受けた日の属する年の前年（当該被害を 1 月から 5 月までの間に受けた場合にあつては、前々年とする。以下この号において同じ。）において、他の市町村に居住していた借入申込者にあつては、当該世帯の前年の所得に関する当該市町村長の証明書
- (3) 前 2 号に掲げるもののほか、市長が必要と認める書類

3 借入申込者は、借入申込書とその者の被災の日の属する月の翌月 1 日から起算して 3 月を経過する日までに提出しなければならない。

（調査）

第 7 条 市長は、借入申込書の提出を受けたときは、速やかに、その内容を検討の上、当該世帯の被害の状況、所得その他の必要な事項について調査を行うものとする。

（貸付けの決定）

第 8 条 市長は、借入申込者に対して資金を貸し付ける旨を決定したときは、貸付金の金額、償還期間及び償還方法を記載した災害援護資金貸付決定通知書（様式第 3 号。以下「貸付決定通知書」という。）を借入申込者に交付するものとする。

2 市長は、借入申込者に対して、資金を貸し付けない旨を決定したときは、災害援護資金貸付不承認決定通知書（様式第 4 号）を借入申込者に通知するものとする。

（借用書の提出）

第 9 条 貸付決定通知書の交付を受けた者は、速やかに、災害援護資金借用書（様式第 5 号。

## 資料編

以下「借用書」という。) (保証人を立てる場合は、保証人の連署した借用書) に、資金の貸付けを受けた者 (以下「借受人」という。) の印鑑証明書 (保証人を立てる場合は、借受人及び保証人の印鑑証明書) を添えて市長に提出しなければならない。

(貸付金の交付)

第10条 市長は、借用書と引換えに貸付金を交付するものとする。

(償還の完了)

第11条 市長は、借受人が貸付金の償還を完了したときは、当該借受人に係る借用書及びこれに添えられた印鑑証明書を遅滞なく返還するものとする。

(繰上償還の申出)

第12条 繰上償還をしようとする者は、繰上償還申出書 (様式第6号) を市長に提出するものとする。

(償還金の支払猶予)

第13条 借受人は、償還金の支払猶予を申請しようとするときは、支払猶予を受けようとする理由、猶予期間その他市長が必要と認める事項を記載した償還金支払猶予申請書 (様式第7号) を市長に提出しなければならない。

2 市長は、支払の猶予を認める旨を決定したときは、支払を猶予した期間その他市長が必要と認める事項を記載した支払猶予承認通知書 (様式第8号) を当該借受人に交付するものとする。

3 市長は、支払の猶予を認めない旨の決定をしたときは、支払猶予不承認通知書 (様式第9号) を当該借受人に交付するものとする。

(違約金の支払免除)

第14条 借受人は、違約金の支払免除を申請しようとするときは、その理由を記載した違約金支払免除申請書 (様式第10号) を市長に提出しなければならない。

2 市長は、違約金の支払免除を認める旨を決定したときは、違約金の支払を免除した期間及び支払を免除した金額を記載した違約金支払免除承認通知書 (様式第11号) を当該借受人に交付するものとする。

3 市長は、違約金の支払免除を認めない旨を決定したときは、違約金支払免除不承認通知書 (様式第12号) を当該借受人に交付するものとする。

(償還免除)

第15条 災害援護資金の償還未済額の全部又は一部の償還の免除を受けようとする者 (以下「償還免除申請者」という。) は、償還免除を受けようとする理由その他市長が必要と認める事項を記載した災害援護資金償還免除申請書 (様式第13号) を市長に提出しなければならない。

2 前項の申請書には、次に掲げるいずれかの書類を添えなければならない。

## 資料編

(1) 借受人の死亡を証する書類

(2) 借受人が精神又は身体に著しい障害を受けて貸付金を償還することができなくなったことを証する書類

(3) 借受人が破産手続開始の決定又は再生手続開始の決定を受けたことを証する書類

3 市長は、償還の免除を認める旨を決定したときは、災害援護資金償還免除承認通知書（様式第 14 号）を当該償還免除申請者に交付するものとする。

4 市長は、償還の免除を認めない旨を決定したときは、災害援護資金償還免除不承認通知書（様式第 15 号）を当該償還免除申請者に交付するものとする。

（督促）

第 16 条 市長は、償還金を納付期限までに納入しない者があるときは、督促状を発行するものとする。

（氏名又は住所の変更届等）

第 17 条 借受人又は保証人について、氏名又は住所の変更等借用書に記載した事項に異動を生じたときは、借受人は、速やかに、市長に氏名等変更届（様式第 16 号）を提出しなければならない。ただし、借受人が死亡したときは、同居の親族又は保証人が代わってその旨を届け出るものとする。

### 第 5 章 補則

（その他）

第 18 条 この規則に定めるもののほか、災害弔慰金及び災害障害見舞金の支給並びに災害援護資金の貸付けの手續に関し必要な事項は、市長が別に定める。

附 則

《以下省略》

## 資料編

### 【資料 2—3】豊後大野市災害弔慰金等支給要綱

○豊後大野市災害弔慰金等支給要綱

平成 18 年 6 月 30 日

告示第 205 号

(趣旨)

第 1 条 この告示は、豊後大野市災害弔慰金の支給等に関する条例（平成 17 年豊後大野市条例第 129 号。以下「条例」という。）の適用を受けない災害により市民が死亡し、又は精神若しくは身体に著しい障害を受けた場合に、災害弔慰金又は災害障害見舞金の支給を行うことについて必要な事項を定めるものとする。

(定義)

第 2 条 この告示において次の各号に掲げる用語の意義は、それぞれ当該各号に定めるところによる。

- (1) 災害 暴風、豪雨、豪雪、洪水、高潮、地震、津波その他異常な自然現象により被害が生ずることのうち、災害弔慰金の支給等に関する法律施行令(昭和 48 年政令第 374 号)第 1 条に規定する災害を除いたものをいう。
- (2) 市民 災害により被害を受けた当時、本市の区域内に住所を有した者をいう。

(災害弔慰金の支給)

第 3 条 市は、市民が次の各号のいずれかに該当する県内の災害により死亡したときは、その者の遺族に対し、災害弔慰金の支給を行うものとする。

- (1) 被害が発生した市町村を含む地域に対して、大分地方気象台が気象業務法の警報（大雨、洪水、暴風、暴風雪、大雪、高潮）を発表したとき（ただし、海上警報は除く。）。
- (2) 被害が発生した市町村で、福岡管区気象台が震度 4 以上を観測し、発表したとき。
- (3) 被害が発生した市町村を含む津波予報区に対して、福岡管区気象台が津波注意報又は津波警報を発表したとき。
- (4) 福岡管区気象台が九重山、鶴見岳、伽藍岳、又は由布岳に係る臨時火山情報又は緊急火山情報を発表したとき。

2 前項の規定にかかわらず、市長が特に必要と認めたときは、その遺族に対し、災害弔慰金の支給を行うものとする。

(災害弔慰金を支給する遺族)

第 4 条 災害弔慰金を支給する遺族の範囲及び順位は、条例第 4 条の規定の例によるものとする。

(災害弔慰金の額)

第 5 条 災害により死亡した者 1 人当たりの災害弔慰金の額は、その死亡者が死亡当時にお

## 資料編

いてその死亡に関し災害弔慰金を受けることができることとなる者の生計を主として維持していた場合にあっては 250 万円とし、その他の場合にあっては 125 万円とする。ただし、死亡者がその死亡に係る災害に関し既に第 9 条に規定する災害障害見舞金の支給を受けている場合は、これらの額から当該支給を受けた災害見舞金の額を控除した額とする。

(死亡の推定)

第 6 条 災害の際現にその場に居合わせた者についての死亡の推定については、条例第 6 条の規定の例によるものとする。

(支給の制限)

第 7 条 災害弔慰金は、条例第 7 条各号に掲げる場合には支給しない。

(支給の手続)

第 8 条 災害弔慰金の支給の手続については、条例第 8 条の規定の例によるものとする。

(災害障害見舞金の支給)

第 9 条 市は、市民が災害により県内で、第 3 条第 1 項各号のいずれかに該当する場合において負傷し、又は疾病にかかり、治ったとき（その症状が固定したときを含む。）に災害弔慰金の支給等に関する法律（昭和 48 年法律第 82 号）別表に掲げる程度の障害があるときは、当該市民（以下「障害者」という。）に対し、災害障害見舞金の支給を行うものとする。

(災害障害見舞金の額)

第 10 条 障害者 1 人当たりの災害見舞金の額は、当該障害者が災害により負傷し又は疾病にかかった当時においてその属する世帯の生計を主として維持していた場合にあっては 125 万円とし、その他の場合にあっては 62 万 5,000 円とする。

(準用規定)

第 11 条 第 7 条及び第 8 条の規定は、災害障害見舞金について準用する。

(その他)

第 12 条 この告示に定めるもののほか、災害弔慰金等の支給に関し必要な事項は、市長が別に定める。

附 則

《以下省略》

## 資料編

### 【資料 2—4】豊後大野市災害見舞金給付規程

○豊後大野市災害見舞金給付規程

平成 17 年 3 月 31 日

訓令第 31 号

(目的)

第 1 条 この訓令は、豊後大野市（以下「本市」という。）の区域内で発生した災害の被災者に対し、災害見舞金（以下「見舞金」という。）を給付することについて、必要な事項を定めるものとする。

(災害)

第 2 条 この訓令で「災害」とは、火災、地震、風水害その他の自然災害をいう。

(被災者)

第 3 条 この訓令で「被災者」とは、災害を受けた当時、本市の区域内に住所を有した者で、災害により次の各号のいずれかに該当する被害を受けたものをいう。

- (1) 現に住居に使用している建物（以下「住家」という。）又は現に生活に使用している建物（以下「非住家」という。）の全焼、全壊又は流失
- (2) 住家又は非住家の半焼、半壊又は床上浸水
- (3) 死亡若しくは行方不明又は 14 日以上入院加療を要すると診断された負傷
- (4) 前 3 号に掲げるもの以外で市長が認めたもの

(対象)

第 4 条 見舞金は、次の各号に掲げる災害の区分により、それぞれ当該各号に定める者のうち市内に住所を有する者に給付する。

- (1) 前条第 1 号及び第 2 号に規定する災害 被災者の世帯の世帯主又はこれに準ずる者
- (2) 死亡及び行方不明 豊後大野市災害弔慰金の支給等に関する条例（平成 17 年豊後大野市条例第 129 号）第 4 条に規定する遺族
- (3) 負傷 被災者
- (4) 前条第 4 号に該当するもの その都度市長が定める者

(見舞金の額)

第 5 条 見舞金の額は、別表のとおりとする。

(災害の程度)

第 6 条 前条の見舞金は、おおむね次に定める災害の程度により給付するものとする。

- (1) 全焼、全壊、流失
  - ア 住家又は非住家の焼失、損壊若しくは流失した部分の床面積が 7 割以上に達したものの

## 資料編

- イ 住家又は非住家の焼失、損壊若しくは流失した部分の床面積が7割に達しないが、その住家又は非住家を改築しなければ居住できない状態になったもの
- (2) 半焼、半壊 住家又は非住家の焼失若しくは損壊した部分の床面積が2割以上7割未満の場合で、その部分の修繕をすることによって住家又は非住家として使用できる程度のももの
- (3) 床上浸水
  - ア 浸水がその住家又は非住家の床上に達したもの
  - イ 土砂、竹木等がたい積し、その住家又は非住家が一時的に使用できないもの
- (4) 死亡 災害により死亡したもの
- (5) 行方不明 災害の際、現にその場に居合わせ当該災害により死亡と推定されたが、遺体の確認又は発見ができないもので30日を経過したもの
- (6) 負傷 災害により負傷し、14日以上入院加療を要すると診断されたもの  
(調査)

第7条 市長は、この訓令に該当すると認められる災害が発生したときは、速やかに災害現場を調査し、災害発生状況調査表（別記様式）を作成するものとする。

（給付）

第8条 市長は、前条の調査をし、該当するものについて速やかに見舞金を給付するものとする。

（給付の制限）

第9条 市長は、災害による被害が次の各号に該当するときは見舞金を給付しないことができる。

- (1) 災害救助法（昭和22年法律第118号）の適用を受けたとき。
- (2) 豊後大野市災害弔慰金の支給等に関する条例の規定に基づく災害弔慰金の支給対象になった者
- (3) 世帯員又は同居している者の故意又は重大な過失によるとき。

（補則）

第10条 この訓令に定めるもののほか、見舞金の給付について必要な事項は、市長が別に定める。

附 則

この訓令は、平成17年3月31日から施行する。



## 資料編

別表（第 5 条関係）

災害の区分	見舞金の額
住家の全焼、全壊又は流失	50,000 円
住家の半焼、半壊又は床上浸水	30,000 円
非住家の全焼、全壊又は流失	20,000 円
非住家の半焼、半壊又は床上浸水	10,000 円
死亡又は行方不明	100,000 円
負傷	20,000 円
第 3 条第 4 号に該当するもの	災害の状況に応じ、その都度市長が定める額

資料編

【資料3—1】災害時相互応援協定

災害時相互応援協定の締結状況

令和6年10月31現在

No	協定、覚書等の名称	締結日	締結相手	協定、覚書等の内容
1	大分県及び市町村相互間の災害時応援協定	H10.5.18	大分県及び県内市町村	災害の発生により、応援要請を受けた県及び市町村は下記の応援を行う。 ①災害応急措置に必要な職員の派遣 ②食糧、飲料水及びその他の生活必需品の提供 ③避難及び収容のための施設の提供 ④救護、医療及び防疫に必要な資機材及び物資の提供 ⑤救助及び救援活動に必要な車両、船艇、ヘリコプター及びその他の資機材の提供 ⑥ごみ及びし尿処理のための車両及び施設の提供 ⑦火葬場の提供 ⑧その他被災市町村から特に要請のあったもの
2	災害時等における豊後大野市及び豊後大野市関係郵便局の協力に関する協定	H17.4.27 (H28.1.26改正)	市内郵便局	災害が発生し、次に該当する場合、相互に協力を要請できる。 ①緊急車両等としての車輛の提供 ②双方が収集した被害者の避難所開設状況及び被災者の同意の上で作成した避難先リスト等の情報の相互提供 ③郵便ネットワークを活用した広報活動 ④災害救助法適用における郵便業務に係る詐欺特別事務取扱及び援護対策 ⑤郵便物配達業務中に発見した道路等の損傷状況の情報提供 ⑥避難所における臨時郵便差出箱の設置、郵便局社員による郵便物の収集・交付等 ⑦ゆうちょ銀行の非常払、かんぽ生命の非常取扱 ⑧ほか要請に協力できる事項
3	災害時相互応援協定(本市がそれぞれと締結)	H17.9.15	竹田市 臼杵市	①被災者の避難保護措置 ②被災者に対する給食給水措置 ③傷病者に対する応急的な医療救護 ④応急復旧用資機材の調達供給 ⑤その他被害拡大を防止するために必要な措置
4	災害時相互応援協定	H19.10.20	東京都台東区	①食料、生活必需物資の供給、その供給に必要な資機材の提供 ②被災者の救援・救助、医療、防疫及び施設の応急復旧等に必要な資機材並びに物資の提供 ③応援に必要な職員の派遣 ④その他、特に要請のあった事項

## 資料編

5	災害時におけるエルピーガス供給に関する協定書	H23.4.19	(社)大分県LPガス協会大野支部	①災害時のLPガスの供給
6	豊後大野市と国土交通省九州地方整備局における大規模な災害時の応援に関する協定書	H23.8.8	国土交通省九州地方整備局	大規模な災害が発生し、又は発生するおそれがある場合、次の内容の実施に係る資機材及び職員の応援に関するもの。 ①所管施設の被害状況の把握 ②情報連絡網の構築 ③現地情報連絡員（リエゾン）の派遣 ④災害応急措置 ⑤その他必要と認められる事項の
7	災害時における廃棄物の収集運搬及び補水活動等に関する協定書	H24.2.24	株式会社豊肥環境センター	災害時におけるし尿及び浄化槽汚泥、災害廃棄物の収集運搬及び補水活動等の支援
8	災害時等における緊急作業等についての協定書	H28.4.1～H31.3.31	市内99社の建設業者	災害によって、市が管理する公共施設の機能が損なわれ、または損なわれる恐れがある場合の緊急作業等にかかる協定。
9	大規模災害発生時における施設使用に関する協定書	H25.7.23	豊後大野警察署	大規模災害や豪雨災害等が発生し、豊後大野警察署が倒壊、浸水等により庁舎機能が不能となった場合を想定して、被災時に豊後大野市の管理する施設を代替施設として使用し、警察業務を継続できるように協定を締結。
10	「大分県災害廃棄物処理の応援に関する協定書」に関する実施細目を締結	H26.10.15	一般社団法人大分県産業資源循環協会	平成23年、大分県と一般社団法人大分県産業廃棄物協会で締結した「大分県災害廃棄物処理の応援に関する協定書（基本協定書）」に基づき、被災した場合の具体的な事項を定める協定。
11	大規模災害時における応急生活物資供給等に関する協定書	H27.3.4	生活協同組合コープおおいた	市内で地震・風水害・噴火等による大規模な災害が発生し、または発生のおそれがある場合に、市の協力要請により、生活協同組合コープおおいたでは、応急生活物資の供給を優先的に行うもの。
12	災害ボランティアセンター設置及び運営に関する協定書	H27.3.12	社会福祉法人豊後大野市社会福祉協議会	市内で、地震、風水害等により重大な災害が発生したときなどに、豊後大野市と社会福祉法人豊後大野市社会福祉協議会が連携して、被災者に対して迅速かつ効率的な生活支援活動が行えるよう災害ボランティアセンターを設置、運営することにより、被

## 資料編

				災者等の生活安定に寄与することを目的とする。
13	災害時における物資供給に関する協定書	H27.3.12	NPO法人 コメリ災害対策センター	地震・風水害等による災害が発生し、または発生のおそれがある場合に、NPO法人コメリ災害対策センターでは、市の協力要請により、応急物資の供給を優先的に行うもの。
14	災害時等における緊急作業等についての協定書	H30.4.1	(株)九電工 豊後大野営業所	公共施設の緊急作業要請 建設資機材等の最優先提供
15	災害時における石油類燃料の供給等の協力に関する協定書	H27.12.21	大分県石油商業組合 豊肥支部 豊後大野部会	災害時において市が必要とする石油類燃料の供給 給油所における被災者支援 ①一時休息所、トイレ、水道の使用提供 ②テレビ、ラジオ、インターネット情報の提供 ③負傷者の応急手当 ④消防車救急車への優先的燃料供給 ⑤市が行う炊出しや暖房燃料の供給
16	特設公衆電話の設置・利用に関する協定書	H29.3.15	西日本電信電話(株)大分支店	大規模災害が発生しまたは発生のおそれがある場合に乙の提供する非常用電話の設置、利用、管理に関する協定
17	災害時における医療救護活動に関する覚書	H29.4.1	一般社団法人 豊後大野市医師会	災害時に医療救護が必要とした場合、医療救護班の派遣を要請することができる。 ①医療機関への転送の要否及び転送順位の決定 ②症状を安定させるための応急措置 ③死亡の確認 ④その他必要な処置及び投薬
18	大規模災害時における相互応援協定	H30.1.11	延岡市、高千穂町、日之影町、五ヶ瀬町 佐伯市、竹田市	①災害応急措置に必要な職員の派遣 ②食料品、飲料水及び生活必需品の提供 ③避難及び収容施設、住宅の提供 ④医療及び防疫に必要な資機材、物資の提供 ⑤遺体火葬の施設の提供 ⑥ごみ、し尿処理のための資機材、施設の提供 ⑦災害応援措置に必要な車輛、資機材の提供 ⑧ボランティア団体の受付、活動調整 ⑨ほか応援に必要な事項
19	災害対応型自動販売機設置協定	H31.2.19	コカコーラ ボトラーズ ジャパン(株)	災害時における自動販売機内の飲料水の提供
20	災害に係る情報発信等に関する協定	R1.10.1	ヤフー株式会社	①防災情報等をヤフーサービス上へ掲載 ②災害時のアクセス負荷軽減のため、市ホームページのキャッシュサイトをヤフーサービス上へ掲載
21	豊後大野市災害復旧に	R2.6.11	九州電力送配電(株)三	災害時に、被災情報の収集・提供等、双方の対策本部が緊密な連携を保ち対応にあたる。

## 資料編

	関する覚書		重配電事業所	
22	災害発生時における段ボール製品の調達に関する協定書	R2. 8. 24	コバシ(株) 大分工場	災害時の避難所の運営等に必要な段ボール製品の調達 ①簡易ベッド ②間仕切り ③その他取扱いのある商品
23	非常災害時における食事の提供に関する協定書	R3. 6. 18	(株)東洋食品	災害時に、給食施設・設備を使用し、食事を提供
24	非常災害時における電力供給等に関する協定書	R5. 1. 31	朝地町土地改良区	災害時に、ポータブル蓄電池を提供

## 資料編

### 【資料3—2】福祉避難所の協定

#### 福祉避難所の協定締結状況

令和4年3月31日現在

番号	避難所	住所	機能
1	特別養護老人ホーム紫雲荘	三重町本城 2050 番地	拠点的な 福祉避難所
2	盲養護老人ホーム三国寮	三重町内田 2672 番地 1	
3	障害者支援施設本城苑	三重町本城 2054 番地	
4	救護施設大分県光明寮	三重町玉田 1728 番地	
5	特別養護老人ホーム任運荘	緒方町馬場 796 番地 1	
6	デイサービスセンターなごみ塾	緒方町馬場 796 番地 1	
7	総合福祉センター偕生園	大野町田中 700 番地 2	
8	養護老人ホーム常楽荘	緒方町馬場 576 番地 1	
9	あさち偕生園	朝地町朝地 889 番地 2	
10	いぬかい偕生園	犬飼町田原 2307 番地	
11	障がい者支援施設めぶき園	犬飼町下津尾 4355 番地 10	
12	三重農村環境改善センター	三重町玉田 1128 番地	身近な 福祉避難所
13	デイサービスセンターみつば苑	清川町砂田 1844 番地	
14	デイサービスセンター悠々	緒方町上冬原 493 番地 2	
15	朝地憩いの村	朝地町朝地 906 番地 7	
16	デイサービスセンターあけぼの荘	犬飼町田原 1513 番地 1	
17	障がい者支援施設騰々舎	緒方町馬場 796 番地 1	
18	介護老人保健施設ニコニコ銘水苑	三重町小坂 4110 番地 7	
19	ニコニコ診療所	三重町小坂 4169 番地 1	
20	にこにこ保育園	三重町小坂 4165 番地 1	
21	介護老人保健施設 ひろせ	千歳町新殿 771 番地 1	

資料編

【資料 3-3-1】土砂災害警戒区域内の要配慮者施設

区分	番号	施設名	所在地	種類
高齢者福祉施設	1	デイサービスセンター悠々	緒方町上冬原 493 番地 2	がけ崩れ
	2	グループホームあさぢ偕生園	朝地町朝地 889 番地 2	がけ崩れ
	3	デイサービスセンターあさぢ偕生園	朝地町朝地 889 番地 2	がけ崩れ
	4	グループホームまごの手	朝地町下野 442 番地 2	がけ崩れ
	5	デイサービスセンターまごの手	朝地町下野 442 番地 2	がけ崩れ
	6	住宅型有料老人ホームまごの手	朝地町下野 442 番地 2	がけ崩れ
児童福祉施設	7	あさじルンビニこども園	朝地町坪泉 526 番地	がけ崩れ
学校施設	8	菅尾小学校	三重町浅瀬 3304 番地	がけ崩れ
	9	朝地小中学校	朝地町朝地 2030 番地	がけ崩れ
	10	犬飼小学校	犬飼町久原 711 番地	地すべり
	11	緒方中学校	緒方町下自在 1030 番地	がけ崩れ

## 資料編

### 【資料 3-3-2】洪水浸水想定区域内の要配慮者施設

区分	番号	施設名	所在地	河川名
高齢者 福祉施設	1	デイサービスセンターあさぢ偕生園	豊後大野市朝地町朝地 889 番地 2	平井川 小賀川
	2	グループホームあさぢ偕生園	豊後大野市朝地町朝地 889 番地 2	平井川 小賀川
	3	デイサービスセンター憩いの村	豊後大野市朝地町朝地 906 番地 7	平井川
	4	くつろぎ園	豊後大野市犬飼町犬飼 86 番地	大野川
	5	ケアホームかわしま	豊後大野市犬飼町下津尾 3709 番地 8	大野川 柴北川
	6	デイサービスセンターケンコー	豊後大野市犬飼町田原 77 番地 7	大野川
	7	有料老人ホームケンコー	豊後大野市犬飼町田原 77 番地 7	大野川
	8	介護老人保健施設ひろせ	豊後大野市千歳町新殿 771 番地 1	茜川
	9	ニライ・カナイ	豊後大野市三重町市場 127 番地	玉田川
	10	グループホームアイリス VOY	豊後大野市三重町市場 150 番地 4	玉田川
	11	ライフホームやちよ	豊後大野市三重町市場 187 番地 2	玉田川
	12	福島病院指定通所リハビリテーション室	豊後大野市三重町市場 231 番地	玉田川
障がい者 福祉施設	13	指定障害福祉サービス事業所 どんこの里いぬかい	豊後大野市犬飼町久原 1863 番地 8	大野川
児童福祉 施設	14	朝地放課後児童クラブ	豊後大野市朝地町朝地 906 番地 7	平井川
	15	豊後大野市朝地児童館	豊後大野市朝地町朝地 906 番地 7	平井川
	16	あさじルンビニこども園	豊後大野市朝地町坪泉 526 番地	平井川
	17	犬飼ふれあい児童館	豊後大野市犬飼町下津尾 3883 番地 1	大野川
	18	犬飼放課後児童クラブ	豊後大野市犬飼町下津尾 3883 番地 1	大野川
医療施設	19	あさじ町クリニック	豊後大野市朝地町朝地 906 番地 7	平井川
	20	岡本病院おかもと糖尿病・内分泌クリニック	豊後大野市犬飼町犬飼 11 番地 1	大野川
	21	宇野医院	豊後大野市犬飼町犬飼 80 番地 2	大野川
	22	多田整形外科クリニック	豊後大野市三重町赤嶺 1570 番地	玉田川
	23	医療法人ごとう消化器科・内科クリニック	豊後大野市三重町赤嶺 1670 番地	玉田川
	24	ふじしま内科	豊後大野市三重町市場 127 番地	玉田川
	25	福島病院	豊後大野市三重町市場 231 番地	玉田川
学校施設	26	犬飼幼稚園	豊後大野市犬飼町犬飼 8 番地 3	大野川
	27	千歳小中学校	豊後大野市千歳町新殿 809 番地 1	茜川



## 資料編

### 【資料4-1】避難所一覧表

施設名	市設置自主避難所	市指定緊急避難場所				市指定避難所
		洪水	土砂災害	地震	その他	
1 菅尾小学校体育館 すがお地域交流センター		○	○	○	○	○
2 三重東小学校体育館		○	○	○	○	○
3 大原総合体育館		○	○	○	○	○
4 百枝小学校体育館		○	○	○	○	○
5 中央公民館	○	○	○	○	○	○
6 三重中学校体育館		○	○	○	○	○
7 三重農村環境改善センター		○	○	○	○	○
8 三重第一小学校体育館		○	○	○	○	○
9 新田小学校体育館		○	○	○	○	○
10 清川小中学校体育館		○	○	○	○	○
11 神楽会館	○	○	○	○	○	○
12 緒方公民館	○	○	○	○	○	○
13 緒方小学校体育館		○	○	○	○	○
14 朝地公民館	○	○	○	○	○	○
15 朝地小中学校体育館				○	○	○
16 道の駅あさじ		○	○	○	○	
17 大野小学校体育館		○	○	○	○	○
18 大野中学校体育館		○	○	○	○	○
19 大野公民館		○	○	○	○	○
20 豊後大野市隣保館		○	○	○	○	○
21 大野支所	○	○	○	○	○	
22 千歳公民館	○	○	○	○	○	○
23 千歳中学校体育館 (R7.3 現在)		○	○	○	○	○
24 犬飼公民館	○	○	○	○	○	○
25 犬飼小学校体育館		○		○	○	○
26 犬飼中学校体育館		○	○	○	○	○
27 犬飼支所 (集会室)			○	○	○	

※市設置自主避難所：市の早期避難の呼びかけに応じ、自主的に避難する施設  
(各町に1カ所開設)

※市指定緊急避難場所：「高齢者等避難」、「避難指示」が発令されたときに、災害から命を守るために緊急的に避難する施設、場所

## 資料編

※市指定避難所：避難された方が災害の危機がなくなるまでの一定期間滞在し、又は災害により自宅へ戻れなくなった市民等が一時的に滞在する施設

【資料4-2】緊急輸送道路一覧

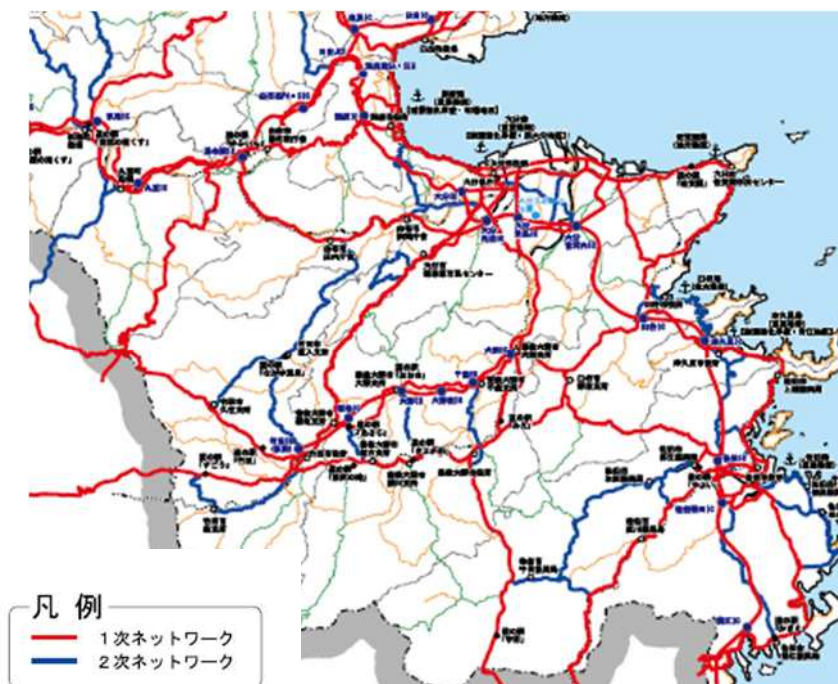
大分県緊急輸送道路ネットワーク計画図（H29改訂）

第1次ネットワーク

番号	路線名	平成26年度設定区間		備考
1	中九州横断道路	豊後大野市 犬飼バイパス	～ 竹田市 (仮)竹田IC	
2	一般国道57号	大分市 R10	～ 熊本県境	
3	一般国道326号	宮崎県境	～ 豊後大野市犬飼町 R10	
4	一般国道442号	大分市 R210	～ 熊本県境	
5	一般国道502号	臼杵市 R217	～ 竹田市 R57	
6	(主)三重野津原線	豊後大野市大野町 大野IC	～ 豊後大野市大野町 R57	

第2次ネットワーク

番号	路線名	平成29年度設定区間		備考
1	(主)三重野津原線	豊後大野市清川町 R502	～ 豊後大野市大野町 大野IC	
2	(主)緒方朝地線	豊後大野市緒方町 R502	～ 豊後大野市朝地町 R57	
3	(一)三重新殿線	豊後大野市三重町 R326	～ 豊後大野市千歳町 R57	
4	豊後大野市道 浅水牟礼線	豊後大野市三重町 三重新殿線	～ 豊後大野市三重町 三重新殿線BP	三重新殿線バイパス 開通のため追加指定
5	豊後大野市道 内田鬼塚線	豊後大野市三重町 R326	～ 豊後大野市三重町 三重新殿線BP	三重新殿線バイパス 開通のため追加指定



【資料4—3】災害危険予想地域

豊後大野市災害危険予想箇所一覧

番号	町別	箇所番号	危険予想箇所 (場所地区名)	新規継続	危険度	災害の分類	法令等による区分	予想される危険事態	予想される被害の内容				備考 [当面の対策] (ハト実施年度)
									住家	非住家	公共施設	耕地	
1	三重町	1	大白谷 (津留地区) 大白谷	継続	B	土砂崩壊	急傾斜地崩壊危険箇所	住宅裏山一体が急傾斜地で転石が多く落石崩壊の恐れがある	5棟5世帯	6棟	市道150m	田1.5ha	避難態勢の確立
2	三重町	2	松尾 (金吾地区) 松尾	継続	B	土砂崩壊	急傾斜地崩壊危険箇所	住宅の裏山が大雨時に崩壊の恐れがある	4棟4世帯	5棟	県道150m	田0.5ha	避難態勢の確立
3	三重町	3	西畑 (入北地区) 入北	継続	C	土砂崩壊	その他	住宅の裏山が大雨時に崩壊の恐れがある	1棟1世帯	2棟	—	—	避難態勢の確立
4	三重町	4	山部 (平園地区) 上鷲谷	継続	B	土砂崩壊	急傾斜地崩壊危険箇所 土石流危険 渓流箇所	急傾斜地であり土石流の発生及び土石崩壊の恐れがある	4棟4世帯	6棟	県道500m	—	避難態勢の確立 家屋 移転の検討
5	三重町	5	内田 (六多田地区) 内田	継続	B	土砂崩壊	その他	住宅の裏が崩壊の恐れがある	3棟3世帯	4棟	市道200m	田1.0ha	避難態勢の確立
6	三重町	6	伏野 (中津無礼地区) 中津無礼	継続	C	土砂崩壊	その他	住宅前の山腹に土地改良区の水路が通っており、余水が溢れ崩壊の恐れがある	1棟1世帯	2棟	県道50m	—	避難態勢の確立
7	三重町	7	松尾 (竹ノ上地区) 高屋	継続	A	土砂崩壊	急傾斜地崩壊危険箇所 地滑り危険 箇所	集落の裏山が急傾斜で土砂崩壊の恐れがある	10棟10世帯	10棟	市道200m 農 道100m	田1.0ha	避難態勢の確立
8	三重町	8	西畑 (中村地区) 入北	継続	B	土砂崩壊	その他	集落の裏山が土砂崩壊の恐れがある	5棟5世帯	10棟	—	田1.0ha	避難態勢の確立(H18再)
9	三重町	9	浅瀬 (宇対瀬地区) 宇対瀬	継続	C	土砂崩壊	その他	住宅裏山に転石が有り、地震や集中豪雨時に崩壊のおそれがある	1棟1世帯	1棟	—	—	避難態勢の確立
10	三重町	10	大白谷 (石ノ上地区) 久部	継続	A	土砂崩壊	土石流危険 渓流箇所	土石流危険地域の上、急傾斜地で土砂崩壊の恐れがある	6棟6世帯	7棟	県道200m	田0.5ha	避難態勢の確立
11	三重町	11	奥畑 (奥畑地区) 奥畑	継続	C	土砂崩壊	その他	住宅の前が崩壊の恐れがある	1棟1世帯	1棟	市道50m	—	避難態勢の確立
12	三重町	12	奥畑 (代地区) 代	継続	A	土砂崩壊	その他	裏山に転石が多く崩壊の恐れがある	1棟1世帯	1棟	—	—	避難態勢の確立
13	三重町	13	奥畑 (代地区) 代	継続	C	土砂崩壊	その他	裏山が崩壊の恐れがある	2棟1世帯	2棟	県道50m	—	避難態勢の確立
14	三重町	14	鷲谷 (轟地区) 上鷲谷	継続	C	土砂崩壊	急傾斜地崩壊危険区域	住宅地が山の中腹にあり宅地が崩壊する恐れがある	8棟8世帯	13棟	県道100m 市 道150m	—	避難態勢の確立
15	三重町	15	秋葉 (多良志地区) 羽飛	継続	B	土砂崩壊	急傾斜地崩壊危険区域	集落の裏が集中豪雨時に崩壊する恐れがある	10棟10世帯	10棟	市道150m	田1.0ha 畑0.5ha	避難態勢の確立
16	三重町	16	芦刈 (金田地区) 金田	継続	B	土砂崩壊	その他	宅地が崩壊する恐れがある	1棟1世帯	1棟	市道金田三 重/原線20 m	—	避難態勢の確立(H27年度)
17	三重町	17	芦刈 (スシノ下地区) 金田	継続	A	土砂崩壊	急傾斜地崩壊危険箇所	集落が急傾斜地にあり崩壊の恐れがある	20棟20世帯	13棟	市道100m	—	避難態勢の確立
18	三重町	18	小坂 (下ノ前地区) 中小坂	継続	C	土砂崩壊	急傾斜地崩壊危険箇所	住宅の裏が崩壊の恐れがある	4棟4世帯	5棟	市道50m	—	避難態勢の確立
19	三重町	19	浅瀬 (1～3班地区) 浅水	継続	C	土砂崩壊	その他	住宅の裏山が崩壊の恐れがある	37棟37世帯	40棟	市道500m	田5.0ha 畑2.0ha	避難態勢の確立
20	三重町	20	浅瀬 (川澄地区) 浅水	継続	B	土砂崩壊	その他	住宅裏の台地が耕地で、大雨時に台地から流れる水が宅地に集中し、宅地の崩壊の恐れがある	11棟8世帯	4棟	市道200m	畑1.0ha	避難態勢の確立

番号	町別	箇所番号	危険予想箇所 (場所地区名)	新規継続	危険度	災害の分類	法令等による区分	予想される危険事態	予想される被害の内容				備考 [当面の対策] (ハト実施年度)
									住家	非住家	公共施設	耕地	
21	三重町	21	大白谷 (白谷地区) 白谷	継続	C	水害	その他	集中豪雨時、河川の増水により水害の恐れがある	1棟1世帯	—	県道100m	畑1.0ha	避難態勢の確立
22	三重町	22	大白谷 (白谷地区) 白谷	継続	C	土砂崩壊	その他	住宅裏の水田(畦畔の高さ5m)が大 雨の時に崩壊する恐れがある	1棟1世帯	1棟	—	—	避難態勢の確立
23	三重町	23	大白谷 (木和田地区) 白谷	継続	A	土砂崩壊	その他	大雨時に裏山が崩壊する恐れがある	2棟2世帯	2棟	市道100m	田0.3ha 畑0.1ha	避難態勢の確立
24	三重町	24	大白谷 (久部地区) 久部	継続	C	土砂崩壊	その他	大雨時に裏山が崩壊する恐れがある	3棟3世帯	3棟	県道200m市 道100m	田0.8ha 畑0.2ha	避難態勢の確立
25	三重町	25	小田 (増氏地区) 田町	継続	B	土砂崩壊	急傾斜地崩 壊危険箇所	大雨時に裏山が崩壊する恐れがある	5棟5世帯	8棟	県道100m市 道100m	—	避難態勢の確立
26	三重町	26	松尾 (松ノ木地区) 高屋	継続	B	土砂崩壊	その他	集落の裏山が崩壊する恐れがある	3棟3世帯	6棟	市道350m	田1.0ha	避難態勢の確立
27	三重町	27	内田 (久知良地区) 久知良一区	継続	C	土砂崩壊	その他	大雨時に裏山が崩壊する恐れがある	2棟1世帯	2棟	—	—	避難態勢の確立
28	三重町	28	内田 (久知良地区) 久知良一区	継続	C	土砂崩壊	その他	大雨時に裏山が崩壊する恐れがある	1棟1世帯	1棟	—	—	避難態勢の確立
29	三重町	29	小田 (小津留地区) 小津留	継続	B	土砂崩壊	その他	大雨時に裏山が崩壊する恐れがある	1棟1世帯	1棟	—	—	避難態勢の確立
30	三重町	30	小田 (和毛地区) 小津留	継続	B	土砂崩壊	土石流危険 渓流箇所	土石流発生 の恐れがある	6棟6世帯	6棟	市道100m	畑0.5ha	避難態勢の確立
31	三重町	31	百枝 (百枝地区) 百枝	継続	B	土砂崩壊	急傾斜地崩 壊危険箇所	集落が山の 中腹にあり大 雨時崩壊する 恐れがある	13棟13世帯	15棟	市道100m	田1.0ha	避難態勢の確立
32	三重町	32	芦刈 (金田地区) 金田	継続	C	土砂崩壊	その他	宅地が決壊 する恐れがある	1棟1世帯	1棟	市道400m	—	避難態勢の確立
33	三重町	33	松尾 (楠ノ木地区) 松尾	継続	B	土砂崩壊	土石流危険 渓流箇所	住宅の裏山 が大雨時に崩 壊する恐れ がある	3棟3世帯	5棟	市道400m	田2.0ha	避難態勢の確立
34	三重町	34	内山 (松谷地区) 松谷	継続	C	土砂崩壊	その他	住宅の裏山 が集中豪雨時 に崩壊する 恐れがある	1棟1世帯	1棟	—	—	避難態勢の確立
35	三重町	35	百枝 (百枝地区) 百枝	継続	C	土砂崩壊	その他	住宅の裏山 が集中豪雨時 に崩壊する 恐れがある	1棟1世帯	2棟	—	—	避難態勢の確立
36	三重町	36	向野 (一ノ谷地区) 向野	継続	B	土砂崩壊	その他	住宅の地下 に地割れがあ り、付近一帯 が崩壊する 恐れがある	3棟3世帯	5棟	市道100m	—	避難態勢の確立
37	三重町	37	上田原 (折立地区) 上田原	継続	C	土砂崩壊	その他	住宅地の裏 山が集中豪雨 時に崩壊す る恐れがある	2棟2世帯	3棟	—	—	避難態勢の確立
38	三重町	38	小坂 (山ノ口地区) 下小坂	継続	B	土砂崩壊	その他	住宅裏の畑 に集中した水 がさらに住宅 に進入し、崩 壊する恐れ がある	4棟4世帯	6棟	—	—	避難態勢の確立 家屋移転の検討
39	三重町	39	小坂 (下小坂地区) 下小坂	継続	C	土砂崩壊	その他	大雨時に裏 の畑の雨水が 住宅に流れ込 み、住宅の崩 壊を招く恐れ がある	1棟1世帯	2棟	—	—	避難態勢の確立 家屋移転の検討
40	三重町	40	向野 (向野地区) 向野	継続	C	土砂崩壊	その他	住宅の裏が 崩壊する恐れ がある	1棟1世帯	—	—	—	避難態勢の確立

番号	町別	箇所番号	危険予想箇所 (場所地区名)	新規継続	危険度	災害の分類	法令等による区分	予想される危険事態	予想される被害の内容				備考 [当面の対策] (ハト実施年度)
									住家	非住家	公共施設	耕地	
41	三重町	41	向野 (大谷地区) 向野	継続	C	土砂崩壊	その他	町道船木線の切土面崩壊により通行不能が予想される	—	—	市道100m	—	大雨時交通規制あり
42	三重町	42	内田 (久知良地区) 久知良一区	継続	C	土砂崩壊	その他	住宅の裏が崩壊する恐れがある	1棟1世帯	—	—	—	避難態勢の確立
43	三重町	43	内田 (山王地区) 久知良二区	継続	C	水害	その他	護岸工事のため水路が高くなり増水時に水が宅地に流れ込む恐れがある	1棟1世帯	—	—	—	排水路の整備
44	三重町	44	中津留 (毛内地区) 中津留	継続	C	土砂崩壊	その他	住宅の裏山が崩壊する恐れがある	3棟3世帯	1棟	県道150m	田0.1ha	避難態勢の確立家屋移転の検討
45	三重町	45	井迫 (森迫地区) 森迫	継続	C	土砂崩壊	その他	町道の切土面の崩壊により通行不能の恐れがある	—	—	市道200m	—	大雨時交通規制あり
46	三重町	46	久田 (中尾地区) 中尾	継続	C	土砂崩壊	その他	台地の端にあり、大雨時に宅地が崩壊する恐れがある	1棟1世帯	—	—	—	避難態勢の確立
47	三重町	47	玉田 (才北・水田地区) 中玉田	継続	B	土砂崩壊	その他	住宅の裏山に数多くの水穴があり、大雨に崩壊の恐れがある	8棟8世帯	8棟	市道100m	—	避難態勢の確立
48	三重町	48	玉田 (高溝地区) 中玉田	継続	B	土砂崩壊	その他	大雨時当該地区が崩壊の恐れがある	10棟10世帯	10棟	市道100m	—	避難態勢の確立
49	三重町	49	赤嶺 (上赤嶺二区地区) 上赤嶺二区	継続	C	土砂崩壊	その他	住宅の裏山が大雨時に崩壊の恐れがある	2棟1世帯	—	—	—	避難態勢の確立
50	三重町	50	大白谷 (白谷地区) 白谷	継続	C	水害	その他	集中豪雨時に河川の増水により水害の恐れがある	1棟1世帯	—	—	—	避難態勢の確立
51	三重町	51	大白谷 (梅津地区) 久部	継続	C	土砂崩壊	その他	住宅の裏山が崩壊する恐れがある	4棟4世帯	4棟	県道100m	—	避難態勢の確立
52	三重町	52	伏野 (アミカケ地区) 中津無礼	継続	C	土砂崩壊	その他	住宅の裏山が崩壊する恐れがある	2棟2世帯	4棟	県道100m	—	避難態勢の確立
53	三重町	53	松尾 (岩ノ下地区) 松尾	継続	B	土砂崩壊	土石流危険渓流箇所	住宅の裏山が崩壊する恐れがある	5棟5世帯	10棟	南小学校	—	避難態勢の確立
54	三重町	54	本城 (高寺地区) 高寺	継続	C	土砂崩壊	その他	住宅のある山の中腹が大雨により崩壊の恐れがある	1棟1世帯	2棟	市道10m	—	避難態勢の確立
55	三重町	55	小坂 (下地区) 中小坂	継続	B	土砂崩壊	その他	住宅の裏山が崩壊する恐れがある	2棟2世帯	1棟	—	—	避難態勢の確立
56	三重町	56	中津留 (押川地区) 中津留	継続	C	土砂崩壊	その他	大雨時に地滑りの発生が予想される	7棟6世帯	5棟	県道200m	田2.0ha 畑0.1ha	避難態勢の確立
57	三重町	57	小坂 (小坂地区) 下小坂	継続	C	土砂崩壊	その他	住宅前の山の中腹が大雨により崩壊する恐れがある	1棟1世帯	2棟	—	—	避難態勢の確立
58	三重町	58	小坂 (小坂地区) 下小坂	継続	C	土砂崩壊	その他	住宅の裏山が崩壊する恐れがある	1棟1世帯	1棟	—	—	避難態勢の確立
59	三重町	59	宮野 (余所萩地区) 深野	継続	B	土砂崩壊	急傾斜地崩壊危険箇所	住宅の裏山が崩壊する恐れがある	5棟5世帯	4棟	市道200m	—	避難態勢の確立(H22再)
60	三重町	60	西畑 (上戸地区) 入北	継続	B	土砂崩壊	急傾斜地崩壊危険箇所	住宅の裏山が崩壊する恐れがある	5棟5世帯	7棟	農道300m	—	避難態勢の確立

番号	町別	箇所番号	危険予想箇所 (場所地区名)	新規継続	危険度	災害の分類	法令等による区分	予想される危険事態	予想される被害の内容				備考 [当面の対策] (ハト実施年度)
									住家	非住家	公共施設	耕地	
61	三重町	61	井迫 (野間地区) 森迫	継続	B	土砂崩壊	その他	住宅の裏山が崩壊する恐れがある	24棟18世帯	13棟	市道500m	—	避難態勢の確立
62	三重町	62	本城 (深田地区) 深田	継続	B	土砂崩壊	急傾斜地崩壊危険箇所	住宅が高台にあり、大雨時に崩壊する恐れがある	13棟13世帯	8棟	県道200m	—	避難態勢の確立
63	三重町	63	松尾 (向広瀬地区) 上小坂	継続	A	土砂崩壊	急傾斜地崩壊危険箇所 土石流危険渓流箇所	土石流の発生、又は裏山が崩壊する恐れがある	5棟5世帯	6棟	市道200m	—	避難態勢の確立
64	三重町	64	松尾 (広瀬地区) 上小坂	継続	A	土砂崩壊	その他	集落の裏山が土砂崩壊の恐れがある	9棟9世帯	10棟	市道200m	—	避難態勢の確立
65	三重町	65	伏野 (タカス地区) 中津無礼	継続	B	土砂崩壊	急傾斜地崩壊危険箇所	住宅の裏山が土砂崩壊の恐れがある	5棟5世帯	5棟	市道200m	田1.5ha	避難態勢の確立
66	三重町	66	奥畑 (代地区) 代	継続	B	土砂崩壊	その他	住宅の裏山が土砂崩壊の恐れがある	5棟5世帯	5棟	—	—	避難態勢の確立
67	三重町	67	久田 (カジ元地区) 中尾	継続	C	土砂崩壊	その他	地区が高台にあり、大雨時に崩壊の恐れがある	15棟15世帯	7棟	市道100m	—	避難態勢の確立
68	三重町	68	市場 (堀口地区) 市場三区	継続	B	土砂崩壊	急傾斜地崩壊危険箇所	住宅の裏山が大雨時に崩壊の恐れがある	6棟6世帯	3棟	西宮神社	—	避難態勢の確立
69	三重町	69	奥畑 (板屋地区) 板屋	継続	C	土砂崩壊	地滑り危険箇所	住宅が山の腹にあるため大雨時に地滑りの恐れがある	6棟6世帯	4棟	市道100m	—	避難態勢の確立
70	三重町	70	芦刈 (神ノ木地区) 芦刈	継続	C	土砂崩壊	急傾斜地崩壊危険箇所	住宅の裏山が大雨時に崩壊の恐れがある	15棟15世帯	15棟	市道300m	—	避難態勢の確立
71	三重町	71	松尾 (上ノ台地区) 松尾	継続	B	土砂崩壊	地滑り危険箇所	地区が山の腹にあり、地滑りの発生する恐れがある	10棟10世帯	9棟	市道200m	—	避難態勢の確立
72	三重町	72	内山 (西谷地区) 内山	継続	C	土砂崩壊	土石流危険渓流箇所	土石流の発生及び土石崩壊の恐れがある	8棟6世帯	9棟	—	—	避難態勢の確立
73	三重町	73	内山 (庵の園地区) 内山	継続	A	土砂崩壊	土石流危険渓流箇所	土石流の発生及び土石崩壊の恐れがある	15棟9世帯	14棟	市道90m	畑0.1ha	避難態勢の確立
74	三重町	74	内山 (貳反田地区) 内山	継続	C	土砂崩壊	その他	裏山が崩壊する恐れがある	5棟5世帯	6棟	—	田1.0ha 畑0.5ha	避難態勢の確立
75	三重町	75	大白谷 (長尾野地区) 久部	継続	B	土砂崩壊	土石流危険渓流箇所	大雨時に土石流の発生が予想される	10棟8世帯	10棟	市道100m	田1.0ha 畑0.2ha	避難態勢の確立
76	三重町	76	奥畑 (小木浦地区) 奥畑	継続	A	土砂崩壊	土石流危険渓流箇所	大雨時に土石流の発生が予想される	3棟3世帯	5棟	市道100m	—	避難態勢の確立
77	三重町	77	内山 (本村地区) 山中	継続	B	土砂崩壊	土石流危険渓流箇所	大雨時に土石流の発生が予想される	8棟8世帯	7棟	市道350m	—	避難態勢の確立
78	三重町	78	伏野 (大無礼地区) 大無礼	継続	A	土砂崩壊	土石流危険渓流箇所	大雨時に土石流の発生が予想される	8棟8世帯	10棟	県道200m市道300m	田2.5ha	避難態勢の確立(H28再)
79	三重町	79	鷺谷 (権ノ木地区) 上鷺谷	継続	B	土砂崩壊	土石流危険渓流箇所	大雨時に土石流の発生が予想される	3棟3世帯	10棟	—	—	避難態勢の確立
80	三重町	80	鷺谷 (下園・吉法地区) 下鷺谷	継続	A	土砂崩壊	土石流危険渓流箇所	急傾斜地で土石流の発生及び土石崩壊の恐れがある	14棟14世帯	8棟	県道100m市道200m	田0.2ha	避難態勢の確立

番号	町別	箇所番号	危険予想箇所 (場所地区名)	新規継続	危険度	災害の分類	法令等による区分	予想される危険事態	予想される被害の内容				備考 [当面の対策] (ハト実施年度)
									住家	非住家	公共施設	耕地	
81	三重町	81	本城 (上高寺地区) 高寺	継続	A	土砂崩壊	土石流危険 渓流箇所	大雨時に土石流の発生が予想される	8棟8世帯	10棟	—	—	避難態勢の確立
82	三重町	82	本城 (河内地区) 高寺	継続	A	土砂崩壊	土石流危険 渓流箇所	大雨時に土石流の発生が予想される	20棟20世帯	20棟	—	—	避難態勢の確立
83	三重町	83	内山 (タラノ上地区) 松谷	継続	B	土砂崩壊	土石流危険 渓流箇所 滑り危険箇所	大雨時に土石流及び地滑りが予想される	3棟3世帯	—	—	—	避難態勢の確立
84	三重町	84	内田 (鍛冶屋平地区) 久知良一区	継続	B	土砂崩壊	土石流危険 渓流箇所	大雨時に土石流の発生が予想される	7棟7世帯	7棟	—	—	避難態勢の確立
85	三重町	85	秋葉 (上羽飛地区) 羽飛	継続	A	土砂崩壊	土石流危険 渓流箇所	大雨時に土石流の発生が予想される	8棟8世帯	6棟	市道150m	田3.0ha 畑0.3ha	避難態勢の確立
86	三重町	86	内田 (奥内田地区) 内田	継続	A	土砂崩壊	土石流危険 渓流箇所	大雨時に土石流の発生が予想される	12棟12世帯	10棟	—	—	避難態勢の確立
87	三重町	87	宮野 (宮尾地区) 宮尾	継続	C	土砂崩壊	その他	住宅の裏が崩壊の恐れがある	1棟1世帯	1棟	—	—	避難態勢の確立
88	三重町	88	向野 (仁瀬平地区) 向野	継続	B	土砂崩壊	その他	大雨時に裏山より出水が多く、土砂が崩壊し住宅に災害を与える恐れがある	2棟2世帯	2棟	—	—	避難態勢の確立
89	三重町	89	井迫 (中央地区) 又井	継続	B	土砂崩壊	その他	住宅の裏が崩壊の恐れがある	25棟22世帯	23棟	又井区公民館	—	避難態勢の確立
90	三重町	90	宮野 (平戸地区) 深野	継続	C	水害	老朽溜池	老朽溜池のため決壊の恐れがある	—	—	—	田3.0ha	避難態勢の確立
91	三重町	91	浅瀬 (日向志地区) 宇対瀬	継続	C	水害	老朽溜池	洪水時に堰堤より決壊の恐れがある	—	—	—	田10.3ha	避難態勢の確立
92	三重町	92	玉田 (尾迫地区) 下玉田	継続	C	水害	老朽溜池	老朽溜池のため決壊の恐れがある	—	—	—	田10.0ha	避難態勢の確立
93	三重町	93	西畑 (上小川原地区) 入北	継続	B	水害	老朽溜池	老朽溜池のため決壊の恐れがある	3棟3世帯	4棟	—	田10.0ha	避難態勢の確立
94	三重町	94	西畑 (湯舟地区) 入北	継続	C	水害	老朽溜池	老朽溜池のため決壊の恐れがある	—	—	—	田8.0ha	避難態勢の確立
95	三重町	95	小坂 (上小坂地区) 上小坂	継続	C	水害	老朽溜池	老朽溜池のため決壊の恐れがある	—	—	—	田4.0ha	避難態勢の確立
96	三重町	96	内田 (吉井山地区) 内田	継続	B	水害	老朽溜池	老朽溜池のため決壊の恐れがある	—	—	—	田11.0ha	避難態勢の確立
97	三重町	97	百枝 (百枝地区) 百枝	継続	C	水害	老朽溜池	老朽溜池のため決壊の恐れがある	—	—	—	田2.0ha	避難態勢の確立
98	三重町	98	百枝 (牟礼地区) 牟礼	継続	C	水害	老朽溜池	老朽溜池のため決壊の恐れがある	—	—	—	—	避難態勢の確立
99	三重町	99	小坂 (下小坂地区) 下小坂	継続	C	水害	老朽溜池	老朽溜池のため決壊の恐れがある	—	—	—	田2.0ha	避難態勢の確立
100	三重町	100	秋葉 (上鬼塚地区) 鬼塚	継続	B	土砂崩壊	その他	住宅の裏山が崩壊の恐れがある	4棟4世帯	2棟	市道100m	—	避難態勢の確立



番号	町別	箇所番号	危険予想箇所 (場所地区名)	新規継続	危険度	災害の分類	法令等による区分	予想される危険事態	予想される被害の内容				備考 [当面の対策] (ハト実施年度)
									住家	非住家	公共施設	耕地	
101	三重町	101	秋葉 (向地区) 鬼塚	継続	B	土砂崩壊	その他	住宅の裏山が崩壊の恐れがある	2棟2世帯	4棟	—	—	避難態勢の確立
102	三重町	102	内山 (観音林道地区) 内山	継続	B	土砂崩壊	その他	林道一帯が地滑りの発生及び土砂崩壊の恐れがある	2棟1世帯	1棟	—	—	避難態勢の確立
103	三重町	103	内山 (松谷地区) 松谷	継続	C	水害	その他	住宅下河川のため、大雨時浸水の恐れがある	2棟1世帯	1棟	—	—	避難態勢の確立
104	三重町	104	鷺谷 (仁田坂本地区) 上鷺谷	継続	B	土砂崩壊	地滑り防止 区域	集落一体が地滑りの恐れがある	7棟7世帯	10棟	市道100m	—	避難態勢の確立
105	三重町	105	鷺谷 (門角地区) 下鷺谷	継続	C	土砂崩壊	その他	町道の上の山の中腹に岩石があるので落下の恐れがある	1棟1世帯	1棟	市道100m	—	避難態勢の確立
106	三重町	106	宮野 (深野地区) 深野	継続	C	土砂崩壊	その他	住宅の裏山が崩壊の恐れがある	1棟1世帯	1棟	—	—	避難態勢の確立
107	三重町	107	松尾 (大井瀬地区) 松尾	継続	A	土砂崩壊	その他	大雨時に裏山の岩石が落下する恐れがある	2棟2世帯	—	県道100m	—	避難態勢の確立
108	三重町	108	松尾 (下原地区) 高屋	継続	A	土砂崩壊	その他	地区一帯の裏山が崩壊の恐れがある	6棟3世帯	9棟	市道100m	田1.0ha	避難態勢の確立
109	三重町	109	秋葉 (長伏地区) 肝煎二区	継続	C	土砂崩壊	その他	住宅の裏が崩壊する恐れがある	5棟5世帯	3棟	県道200m	—	避難態勢の確立
110	三重町	110	本城 (下深田地区) 深田	継続	C	土砂崩壊	その他	住宅の裏が崩壊する恐れがある	2棟2世帯	2棟	—	—	避難態勢の確立
111	三重町	111	久田 (小又地区) 中尾	継続	C	水害	老朽溜池	老朽溜池のため、決壊の恐れがある	—	—	—	田2.0ha	避難態勢の確立
112	三重町	112	久田 (山ノ田地区) 中尾	継続	C	水害	老朽溜池	老朽溜池のため、決壊の恐れがある	—	—	—	田1.0ha	避難態勢の確立
113	三重町	113	久田 (山田地区) 山田	継続	C	土砂崩壊	その他	住宅の裏山が大雨時に崩壊の恐れがある	4棟3世帯	4棟	—	—	避難態勢の確立(H21再)
114	三重町	114	芦刈 (丸山地区) 芦刈	継続	B	土砂崩壊	その他	集中豪雨時に、地区一帯が土砂崩壊の恐れがある	5棟5世帯	5棟	—	—	避難態勢の確立
115	三重町	115	向野 (向野地区) 向野	継続	C	土砂崩壊	その他	住宅の地層が崩壊し易く土砂崩壊の恐れがある	1棟1世帯	1棟	—	—	避難態勢の確立
116	三重町	116	芦刈 (津留前地区) 芦刈	継続	C	土砂崩壊	その他	住宅の裏山が崩壊の恐れがある	13棟13世帯	10棟	市道200mm	—	避難態勢の確立
117	三重町	117	小坂 (小坂地区) 中小坂	継続	C	土砂崩壊	その他	宅地の下が崩壊の恐れがある	1棟1世帯	1棟	—	—	避難態勢の確立排水 路の整備
118	三重町	118	小坂 (下小坂地区) 下小坂	継続	C	土砂崩壊	その他	住宅の裏山が崩壊の恐れがある	1棟1世帯	1棟	—	—	避難態勢の確立
119	三重町	119	小坂 (シバノ地区) 下小坂	継続	C	土砂崩壊	その他	住宅の裏山が崩壊の恐れがある	2棟2世帯	3棟	—	—	避難態勢の確立
120	三重町	120	小坂 (下小坂地区) 下小坂	継続	C	土砂崩壊	その他	住宅の裏の畑の水が大雨時に集中し、宅地が崩壊する恐れがある	1棟1世帯	2棟	市道100m	—	避難態勢の確立

番号	町別	箇所番号	危険予想箇所 (場所地区名)	新規継続	危険度	災害の分類	法令等による区分	予想される危険事態	予想される被害の内容				備考 [当面の対策] (ハト実施年度)	
									住家	非住家	公共施設	耕地		
121	三重町	121	鷺谷 (角ノ平地区) 下鷺谷	継続	C	土砂崩壊	その他	県道及び宮山神社に落石の恐れがある	(0棟)3棟(0世帯)3世帯	2棟	県道 (20m)100m 宮山神社	—	—	避難態勢の確立(H24再)
122	三重町	122	上田原 (上田原地区) 上田原	継続	C	土砂崩壊	その他	住宅の裏が崩壊の恐れがある	8棟8世帯	11棟	市道300m	—	—	避難態勢の確立
123	三重町	123	内山 (折戸地区) 山中	継続	A	土砂崩壊	その他	住宅の裏山が崩壊の恐れがある	3棟2世帯	3棟	—	—	—	避難態勢の確立家屋移転の検討
124	三重町	124	松尾 (中島地区) 松尾	継続	C	土砂崩壊	その他	住宅前が落石の恐れがある	1棟1世帯	2棟	県道50m	—	—	避難態勢の確立
125	三重町	125	浅瀬 (津留地区) 宇対瀬	継続	A	水害	(その他)水防区域	豪雨時に河川の増水により護岸が決壊し、人家に災害を及ぼす恐れがある	13棟13世帯	14棟	県道300m	田3.0ha	—	避難態勢の確立(H18.25再)
126	三重町	126	松尾 (中島地区) 松尾	継続	B	土砂崩壊	その他	庭石採掘後の山林が崩壊し、土砂が河川に堆積、被害の拡大の恐れがある	1棟1世帯	1棟	—	田0.5ha	—	避難態勢の確立
127	三重町	127	久田 (藤田地区) 山方	継続	C	土砂崩壊	その他	地区内全体が傾斜地であり、大雨時に一体の宅地が崩壊する恐れがある	14棟14世帯	12棟	市道100m	田0.3ha	—	避難態勢の確立
128	三重町	128	赤嶺 (城下平地区) 下赤嶺岡	継続	C	土砂崩壊	その他	住宅の裏山が大雨や地震等で地滑り崩壊の恐れがある 尚、JR・国道にも被害を及ぼす恐れがある	1棟1世帯	4棟	県道100m JR	—	—	避難態勢の確立
129	三重町	129	川辺 (川辺地区) 川辺	継続	C	水害	老朽溜池	老朽溜池のため、決壊の恐れがある	—	—	市道50m	田2.0ha	—	避難態勢の確立
130	三重町	130	本城 (高寺地区) 高寺	継続	A	水害	老朽溜池	老朽溜池のため、決壊の恐れがある	26棟26世帯	26棟	県道300m	田2.0ha	—	避難態勢の確立
131	三重町	131	菅生 (向原・椎の線地区) 菅生	継続	C	土砂崩壊	地滑り危険箇所	当地区一帯が傾斜地で、大雨時に地滑りの恐れがある	10棟10世帯	9棟	市道200m 県道300m	田4.0ha	—	避難態勢の確立
132	三重町	132	浅瀬 (迫田地区) 浅水	継続	C	土砂崩壊	その他	住宅の裏山が急傾斜で大雨時に崩壊の恐れがある	7棟7世帯	3棟	市道100m	田0.3ha	—	避難態勢の確立
133	三重町	133	井迫 (山下・回春地区) 森迫	継続	C	土砂崩壊	その他	谷の水田と、台地の畑の中腹に住宅があり、大雨時に畑の水がひかり崩壊の恐れがある	20棟16世帯	15棟	市道500m	田5.0ha 畑3.0ha	—	避難態勢の確立
134	三重町	134	宮野 (並木地区) 宮尾	継続	C	土砂崩壊	その他	谷の水田と、台地の畑の中腹に住宅があり、大雨時に畑の水がひかり崩壊の恐れがある	15棟13世帯	15棟	市道100m	田2.0ha 畑1.0ha	—	避難態勢の確立
135	三重町	135	伏野 (石ヶ迫地区) 中津無礼	継続	C	土砂崩壊	その他	裏山が急傾斜で、大雨時に崩壊する恐れがある	2棟2世帯	15棟	—	—	—	避難態勢の確立
136	三重町	136	中津留 (福河内地区) 中津留	継続	C	土砂崩壊	その他	裏山が急傾斜で、大雨時に崩壊する恐れがある	5棟3世帯	3棟	市道500m	田1.0ha	—	避難態勢の確立
137	三重町	137	芦刈 (ナカク地区) 芦刈	継続	C	土砂崩壊	その他	住宅の裏山が風雨により崩壊の恐れがある	4棟3世帯	7棟	—	—	—	避難態勢の確立
138	三重町	138	松尾 (小屋園地区) 松尾	継続	C	土砂崩壊	その他	住宅の裏が大雨時に崩落する恐れがある	1棟1世帯	2棟	—	—	—	避難態勢の確立
139	三重町	139	内田 (山王地区) 久知良二区	継続	C	土砂崩壊	その他	住宅の裏が大雨時に崩落する恐れがある	6棟6世帯	1棟	市道50m	—	—	避難態勢の確立
140	三重町	140	松尾 (馬場地区) 松尾	継続	C	土砂崩壊	その他	住宅の裏が大雨時に崩落する恐れがある	2棟1世帯	1棟	—	—	—	避難態勢の確立

番号	町別	箇所番号	危険予想箇所 (場所地区名)	新規継続	危険度	災害の分類	法令等による区分	予想される危険事態	予想される被害の内容				備考 [当面の対策] (ハト実施年度)
									住家	非住家	公共施設	耕地	
141	三重町	141	赤嶺 (ウラハナ地区) 下赤嶺下	継続	C	土砂崩壊	その他	住宅前の傾斜地が大雨時に崩壊する恐れがある	—	—	市道50m	—	避難態勢の確立
142	三重町	142	菅生 (徳尾地区) 菅生	継続	C	土砂崩壊	その他	施設前の傾斜地が大雨時に崩壊の恐れがある	—	—	菅尾保育園	—	避難態勢の確立
143	三重町	143	久田 (米田地区) 山方	継続	B	土砂崩壊	その他	集落の裏が大雨時に崩壊する恐れがある	8棟8世帯	5棟	県道100m	田1.0ha	避難態勢の確立
144	三重町	144	小田 (川内下地区) 小津留	継続	C	土砂崩壊	その他	住宅の裏が地滑りにより崩壊する恐れがある	1棟1世帯	1棟	—	—	避難態勢の確立
145	三重町	145	内田 (北山地区) 久知良一区	継続	C	土砂崩壊	その他	住宅の裏が地滑りにより崩壊する恐れがある	1棟1世帯	1棟	—	—	避難態勢の確立
146	三重町	146	上田原 (辻地区) 上田原	継続	C	水害	老朽溜池	老朽溜池のため、決壊の恐れがある	8棟8世帯	6棟	—	田0.5ha	避難態勢の確立
147	三重町	147	上田原 (下津留地区) 上田原	継続	C	土砂崩壊	その他	住宅の裏山が大雨時に崩壊する恐れがある	4棟4世帯	4棟	—	—	避難態勢の確立
148	三重町	148	向野 (辻地区) 向野	継続	B	土砂崩壊	その他	住宅の裏山が大雨時に崩壊する恐れがある	10棟10世帯	7棟	—	—	避難態勢の確立
149	三重町	149	伏野 (長迫地区) 大無礼	継続	C	土砂崩壊	その他	住宅の前が大雨時に崩壊する恐れがある	1棟1世帯	—	—	—	避難態勢の確立
150	三重町	150	小坂 (新若山地区) 下小坂	継続	C	土砂崩壊	その他	住宅の裏が大雨時に崩壊し住宅が崩れ落ちる恐れがある	2棟2世帯	2棟	—	—	防災工事検討中
151	三重町	151	内田 (吹上地区) 久知良一区	継続	C	土砂崩壊	その他	住宅の裏が大雨時に崩壊し住宅が崩れ落ちる恐れがある	2棟2世帯	—	—	—	防災工事検討中
152	三重町	152	浅瀬 (乙黒地区) 宇対瀬	継続	C	土砂崩壊	その他	住宅の裏山が崩壊する恐れがある	1棟1世帯	1棟	—	—	避難態勢の確立
153	三重町	153	井迫 (山ノ下地区) 森迫	継続	C	水害	老朽溜池	溜池沿いの町道が大雨時に決壊する恐れがある	—	—	市道50m	田0.5ha	防災工事検討中
154	三重町	154	芦刈 (台ノ下地区) 三重原	継続	C	土砂崩壊	その他	住宅沿いの吏道に排水路がないため、大雨時に住宅裏が崩壊する恐れがある	2棟2世帯	—	—	—	避難態勢の確立
155	三重町	155	内田 (黒丸地区) 久知良一区	継続	C	土砂崩壊	その他	住宅の裏山が崩壊の恐れがある	2棟1世帯	—	—	—	避難態勢の確立
156	三重町	156	内田 (高瀬地区) 久知良一区	継続	C	土砂崩壊	その他	住宅の裏山が崩壊の恐れがある	3棟2世帯	1棟	—	—	避難態勢の確立
157	三重町	157	浅瀬 (上久保地区) 浅水	継続	B	土砂崩壊	急傾斜地崩壊危険箇所	住宅が急傾斜地にあり、大雨時に崩壊の恐れがある	8棟5世帯	—	市道100m	—	避難態勢の確立(H23再C-B)
158	三重町	158	浅瀬 (宇対瀬地区) 宇対瀬	継続	C	土砂崩壊	その他	切り立った崖の上に住宅があり、土砂崩壊の恐れがある	2棟1世帯	—	市道150m	—	避難態勢の確立
159	三重町	159	松尾 (松尾地区) 松尾	継続	C	土砂崩壊	その他	住宅の裏山が急傾斜地で土砂崩壊の恐れがある	2棟1世帯	—	市道150m	—	避難態勢の確立
160	三重町	160	赤嶺 (上赤嶺二区) 上赤嶺二区	継続	C	土砂崩壊	その他	住宅の裏山が大雨時に崩壊の恐れがある	3棟3世帯	—	—	—	避難態勢の確立

番号	町別	箇所番号	危険予想箇所 (場所地区名)	新規継続	危険度	災害の分類	法令等による区分	予想される危険事態	予想される被害の内容				備考 [当面の対策] (ハト実施年度)
									住家	非住家	公共施設	耕地	
161	三重町	161	赤嶺 (上赤嶺二区) 上赤嶺二区	継続	C	土砂崩壊	その他	住宅の裏山が大雨時に、崩壊の恐れがある	7棟7世帯	6棟	—	—	避難態勢の確立
162	三重町	162	赤嶺 (上赤嶺二区) 上赤嶺二区	継続	C	土砂崩壊	その他	住宅の裏山から、大雨時に雨水が流れ込み、土砂崩壊の恐れがある	2棟2世帯	1棟	—	—	避難態勢の確立
163	三重町	163	秋葉 (羽飛地区) 羽飛	継続	C	土砂崩壊	その他	住宅の裏山が大雨時に崩壊の恐れがある	3棟3世帯	—	—	—	避難態勢の確立
164	三重町	164	秋葉 (羽飛地区) 羽飛	継続	C	土砂崩壊	その他	住宅の裏山の畑から大雨時に雨水が流れ込み、土砂崩壊の恐れがある	2棟2世帯	—	—	—	避難態勢の確立
165	三重町	165	向野 (向野地区) 向野	継続	C	土砂崩壊	その他	住宅の裏山が大雨時に崩壊の恐れがある	1棟1世帯	—	—	—	避難態勢の確立
166	三重町	166	小坂 (中小坂地区) 中小坂	継続	C	土砂崩壊	その他	住宅の敷地が崩壊し、隣接の農地を崩壊する恐れがある	1棟1世帯	1棟	農道100m	田1.0ha	避難態勢の確立
167	三重町	167	西泉 (西原地区) 西原	継続	B	水害	その他	豪雨時に河川の増水により、護岸が決壊し、人家に被害を及ぼす恐れがある	28棟28世帯	6棟	三重町浄水道	—	避難態勢の確立
168	三重町	168	菅生 (太田地区) 菅生	継続	C	土砂崩壊	その他	住宅の裏山から、大雨時に雨水が流れ込み、土砂崩壊の恐れがある	4棟4世帯	1棟	—	—	避難態勢の確立
169	三重町	169	菅生 (太田地区) 菅生	継続	C	土砂崩壊	その他	住宅の裏山から、大雨時に雨水が流れ込み、土砂崩壊の恐れがある	5棟5世帯	—	—	—	避難態勢の確立
170	三重町	170	向野 (辻地区) 向野	継続	B	土砂崩壊	その他	住宅の地層が崩壊しやすく、土砂崩壊の恐れがある	11棟11世帯	—	—	—	避難態勢の確立
171	三重町	171	小坂 (下小坂地区) 下小坂	継続	C	水害	その他	河川増水時に水害(住宅浸水)の恐れがある	1棟1世帯	—	—	—	避難態勢の確立
172	三重町	172	赤嶺 (道ノ上地区) 下赤嶺下	継続	B	水害	その他	住宅の裏山が大雨時に、土砂崩壊の恐れがある	1棟1世帯	—	—	—	避難態勢の確立
173	三重町	173	菅生 (菅生地区) 菅生	継続	B	土砂崩壊	その他	住宅の裏山が大雨時に、土砂崩壊の恐れがある	1棟1世帯	—	—	—	避難態勢の確立
174	三重町	174	伏野 (伏野地区) 大無礼	継続	B	水害	その他	河川増水時に水害の恐れがある	2棟2世帯	—	—	—	避難態勢の確立
175	三重町	175	伏野 (伏野地区) 中津無礼	継続	A	土砂崩壊	その他	急傾斜地崩壊により近隣の地区公民館や県道に被害を与える恐れがある	10棟10世帯	—	—	—	避難態勢の確立
176	三重町	176	中津留 (中津留地区) 中津留	継続	C	土砂崩壊	その他	住宅の裏山から、大雨時に雨水が流れ込み、土砂崩壊の恐れがある	1棟1世帯	—	—	—	避難態勢の確立
177	三重町	177	玉田 (玉田地区) 上赤嶺二区	継続	B	土砂崩壊	その他	住宅の裏山が大雨時に土砂崩壊の恐れがある	2棟1世帯	—	—	—	避難態勢の確立(H19再)(危険度C→B)
178	三重町	178	赤嶺 (赤嶺地区) 下赤嶺岡	継続	C	土砂崩壊	その他	住宅の裏山が大雨時に土砂崩壊の恐れがある	1棟1世帯	—	—	—	避難態勢の確立
179	三重町	179	赤嶺 (赤嶺地区) 下赤嶺中	継続	C	土砂崩壊	その他	住宅のりどろが大雨等により、崩壊の恐れがある	1棟1世帯	—	徳一	—	避難態勢の確立
180	三重町	180	小坂 (小坂地区) 上小坂	継続	C	土砂崩壊	その他	大雨時に斜面が崩壊する恐れがある	—	—	—	—	避難態勢の確立

番号	町別	箇所番号	危険予想箇所 (場所地区名)	新規継続	危険度	災害の分類	法令等による区分	予想される危険事態	予想される被害の内容				備考 [当面の対策] (ハト実施年度)
									住家	非住家	公共施設	耕地	
181	三重町	181	鷺谷 (角の平地区) 下鷺谷	継続	B	土砂崩壊	その他	住宅の裏側が大雨等により、崩壊の恐れがある	1棟1世帯	—	—	—	避難態勢の確立
182	三重町	182	芦刈 (芦刈地区) 芦刈	継続	C	土砂崩壊	その他	住宅の西側(入口)が大雨時に崩壊する恐れがある	1棟1世帯	—	—	—	避難態勢の確立
183	三重町	183	芦刈 (芦刈地区) 金田	継続	C	土砂崩壊	その他	住宅の裏側が大雨等により、崩壊の恐れがある	1棟1世帯	—	—	—	避難態勢の確立
184	三重町	184	内山 (内山地区) 松谷	継続	B	土砂崩壊	その他	住宅の裏側が大雨等により、崩壊の恐れがある	—	—	—	—	避難態勢の確立
185	三重町	185	玉田 (下玉田地区) 下玉田	継続	B	土砂崩壊	急傾斜地崩壊危険箇所	集落の裏が集中豪雨時に崩壊する恐れがある	6棟6世帯	—	子安観音・尾	—	避難態勢の確立(H19再)
186	三重町	186	松尾 (松尾地区) 松尾	継続	C	土砂崩壊	その他	住宅の裏山が大雨時に土砂崩壊の恐れがある	1棟1世帯	—	—	—	避難態勢の確立
187	三重町	187	松尾 (松尾地区) 松尾	継続	C	土砂崩壊	その他	住宅の裏山が大雨時に土砂崩壊の恐れがある	1棟1世帯	—	—	—	避難態勢の確立
188	三重町	188	松尾 (松尾地区) 松尾	継続	B	水害	水防区域	住宅下河川のため大雨時浸水の恐れがある	3棟3世帯	—	—	—	避難態勢の確立
189	三重町	189	松尾 (松尾地区) 松尾	継続	C	土砂崩壊	その他	住宅の裏山が大雨時に土砂崩壊の恐れがある	1棟1世帯	—	—	—	避難態勢の確立
190	三重町	190	松尾 (松尾地区) 松尾	継続	C	土砂崩壊	その他	住宅の裏山が大雨時に土砂崩壊の恐れがある	1棟1世帯	—	—	—	避難態勢の確立
191	三重町	191	松尾 (松尾地区) 松尾	継続	C	土砂崩壊	その他	住宅の裏山が大雨時に土砂崩壊の恐れがある	1棟1世帯	—	—	—	避難態勢の確立
192	三重町	192	深田 (地区)	継続	C	土砂崩壊	その他	住宅の裏山が大雨時に土砂崩壊の恐れがある	1棟1世帯	—	—	—	避難態勢の確立
193	清川町	194	白山上 (近郷地区) 白山上	継続	B	土砂崩壊	急傾斜地崩壊危険箇所	豪雨時土砂崩壊の恐れがある。	4棟2世帯	2棟	—	—	避難態勢の確立
194	清川町	195	三玉 (中村地区) 三玉	継続	C	水害	急傾斜地崩壊危険箇所	豪雨時、水路が増水し土砂崩壊の恐れがある。	22棟19世帯	7棟	—	—	避難態勢の確立(H22再)
195	清川町	196	伏野 (中原地区) 伏野	継続	C	土砂崩壊	急傾斜地崩壊危険箇所	豪雨時、急傾斜地の水が増水し宅地内に流れ込む。	2棟1世帯	1棟	—	—	避難態勢の確立
196	清川町	198	三玉 (宇田地区) 宇田集会所	継続	B	土砂崩壊	急傾斜地崩壊危険箇所	過去に一部崩壊あり。豪雨時に、土砂崩壊の危険が予想される。	—	1棟	—	—	避難態勢の確立
197	清川町	199	白尾 (岩戸地区) 白尾	継続	C	土砂崩壊	急傾斜地崩壊危険箇所	崖上に住宅あり。地震時に危険が予想される。	1棟1世帯	1棟	—	—	避難態勢の確立
198	清川町	200	天神 (春日地区) 天神	継続	C	土砂崩壊	急傾斜地崩壊危険箇所	クヌギ山に空洞あり。豪雨時水が集中して空洞を流れ崩壊が予想される	6棟3世帯	3棟	—	—	避難態勢の確立
199	清川町	201	駅前 (駅前地区) 駅前	継続	A	土砂崩壊	急傾斜地崩壊危険箇所	豪雨時、急傾斜地の水が排水溝を越えて宅地内に流れ込む。	3棟2世帯	1棟	—	—	避難態勢の確立
200	清川町	202	六種 (宮津留地区) 六種	継続	B	土砂崩壊	急傾斜地崩壊危険箇所	過去に一部崩壊あり。豪雨時に、土砂崩壊の危険が予想される。	2棟1世帯	1棟	—	—	避難態勢の確立

番号	町別	箇所番号	危険予想箇所 (場所地区名)	新規継続	危険度	災害の分類	法令等による区分	予想される危険事態	予想される被害の内容				備考 [当面の対策] (ハト実施年度)
									住家	非住家	公共施設	耕地	
201	清川町	203	左右知 (轟地区) 左右知	継続	B	水害	土石流危険 溪流箇所	家の横を流れる小川が増水し、浸水する恐れがある。	2棟1世帯	1棟	-	-	避難態勢の確立(H24 再)(危険度B→B)
202	清川町	204	雨堤 (尾迫地区) 雨堤	継続	C	土砂崩壊	急傾斜地崩 壊危険箇所	過去に一部崩壊あり。豪雨時に、土砂崩壊の危険が予想される。	4棟4世帯	4棟	-	-	避難態勢の確立
203	清川町	205	雨堤 (松尾地区) 雨堤	継続	C	土砂崩壊	急傾斜地崩 壊危険箇所	急傾斜地の土質が脆く豪雨時に、土砂崩壊の恐れがある。	3棟2世帯	1棟	-	-	避難態勢の確立
204	清川町	206	駅前 (駅前地区) 駅前	継続	A	土砂崩壊	急傾斜地崩 壊危険箇所	豪雨時、急傾斜地の水が集中し、土砂崩壊の恐れがある。	3棟2世帯	1棟	-	-	避難態勢の確立
205	清川町	207	平石 (長小野地区) 平石	継続	C	土砂崩壊	急傾斜地崩 壊危険箇所	豪雨時土砂崩壊の恐れがある。また、倒木による被害も予想される。	3棟1世帯	2棟	-	-	避難態勢の確立
206	清川町	208	駅前 (駅前地区) 駅前	継続	B	土砂崩壊	急傾斜地崩 壊危険箇所	過去に一部崩壊あり。豪雨時に、土砂崩壊の危険が予想される。	1棟1世帯	-	-	-	避難態勢の確立
207	清川町	209	川内溜池 (徳部地区) 天神	継続	C	水害	老朽溜池	老朽化により、崩壊の恐れがある。	1棟1世帯	1棟	-	-	避難態勢の確立
208	清川町	210	宇田枝 (津留地区) 宇田枝	継続	C	土砂崩壊	急傾斜地崩 壊危険箇所	山林内にクラックがあり豪雨時に、崩壊し水路を塞ぎ止め水害の危険が予想される。	1棟1世帯	2棟	-	-	避難態勢の確立
209	清川町	211	平石 (柏野地区) 柏野溜池	継続	A	水害	老朽溜池	老朽化により、崩壊の恐れがある。	2棟1世帯	2棟	-	-	避難態勢の確立(H27年度)
210	清川町	212	平石 (木雨切地区) 平石	継続	C	土砂崩壊	急傾斜地崩 壊危険箇所	豪雨時土砂崩壊の恐れがある。	3棟3世帯	3棟	-	-	避難態勢の確立
211	清川町	213	雨堤 (造土地区) 雨堤	継続	C	土砂崩壊	急傾斜地崩 壊危険箇所	過去に一部崩壊あり。豪雨時に、土砂崩壊の危険が予想される。	2棟2世帯	1棟	-	-	避難態勢の確立
212	清川町	214	伏野 (中津無礼地区) 伏野	継続	C	土砂崩壊	急傾斜地崩 壊危険箇所	豪雨時土砂崩壊の恐れがある。	1棟1世帯	-	-	-	避難態勢の確立
213	清川町	215	砂田 (柳井田地区) 砂田市営E6	継続	A	土砂崩壊	急傾斜地崩 壊危険箇所	過去に一部崩壊あり。豪雨時に、土砂崩壊の危険が予想される。	1棟1世帯	-	-	-	避難態勢の確立
214	清川町	216	雨堤 (造土地区) 雨堤	継続	C	土砂崩壊	急傾斜地崩 壊危険箇所	豪雨時土砂崩壊の恐れがある。	6棟3世帯	3棟	-	-	避難態勢の確立
215	清川町	217	伏野 (大鳴地区) 伏野	継続	C	土砂崩壊	急傾斜地崩 壊危険箇所	豪雨時土砂崩壊の恐れがある。	2棟1世帯	1棟	-	-	避難態勢の確立
216	清川町	218	六種 (藤内地区) 六種	継続	C	水害	その他	豪雨時、傾斜地の水が増水し宅地内に流れ込む。	2棟1世帯	1棟	-	-	避難態勢の確立
217	清川町	219	宇田枝 (宮迫地区) 宮迫溜池	継続	A	水害	その他	溜池上部の急傾斜が崩壊すると崩壊し下部集落に土石流として、流れ込む恐れがある。	5棟5世帯	3棟	-	-	避難態勢の確立
218	清川町	220	駅前 (駅前地区) 駅前	継続	B	土砂崩壊	急傾斜地崩 壊危険箇所	豪雨時土砂崩壊の恐れがある。	2棟2世帯	-	-	-	避難態勢の確立
219	清川町	221	駅前 (駅前地区) 駅前	継続	C	土砂崩壊	急傾斜地崩 壊危険箇所	豪雨時路面の水が集中し水害の恐れがある。	1棟1世帯	-	-	-	避難態勢の確立
220	清川町	222	雨堤 (宗福地区) 雨堤	継続	C	土砂崩壊	急傾斜地崩 壊危険箇所	豪雨時土砂崩壊の恐れがある。	2棟1世帯	-	-	-	避難態勢の確立

番号	町別	箇所番号	危険予想箇所 (場所地区名)	新規継続	危険度	災害の分類	法令等による区分	予想される危険事態	予想される被害の内容				備考 [当面の対策] (ハト実施年度)
									住家	非住家	公共施設	耕地	
221	清川町	223	平石 (柏野地区) 平石	継続	C	土砂崩壊	急傾斜地崩壊危険箇所	豪雨時土砂崩壊の恐れがある。	3棟1世帯	—	—	—	避難態勢の確立
222	清川町	224	平石 (柏野地区) 平石	継続	B	土砂崩壊	急傾斜地崩壊危険区域	豪雨時土砂崩壊の恐れがある。	3棟3世帯	4棟	—	—	避難態勢の確立
223	清川町	225	平石 (木南切地区) 平石	継続	C	土砂崩壊	土石流危険渓流箇所	豪雨時土砂崩壊の恐れがある。	1棟1世帯	1棟	—	—	避難態勢の確立
224	清川町	226	六種 (丸小野地区) 六種	継続	C	土砂崩壊	急傾斜地崩壊危険箇所	豪雨時土砂崩壊の恐れがある。	2棟1世帯	—	—	—	避難態勢の確立
225	清川町	227	雨堤 (駅前地区) 駅前下	継続	B	水害	その他	豪雨時駅前川が氾濫し水害の恐れがある。	3棟3世帯	—	—	—	避難態勢の確立(H19再)
226	清川町	228	雨堤 (谷角地区) 雨堤	継続	C	土砂崩壊	急傾斜地崩壊危険箇所	豪雨時土砂崩壊の恐れがある。	1棟1世帯	—	—	—	避難態勢の確立
227	清川町	229	左右知 (轟地区) 左右知	継続	C	土砂崩壊	急傾斜地崩壊危険箇所	宅地横のトンネルが老朽化し崩壊の恐れがある。また、裏山の土砂崩壊の恐れがある。	1棟1世帯	—	—	—	避難態勢の確立(H24再)(危険度C→C)
228	清川町	230	天神 (徳部地区) 天神	継続	C	土砂崩壊	急傾斜地崩壊危険箇所	豪雨時に河川が氾濫し浸水の恐れがある。	1棟1世帯	—	—	—	避難態勢の確立
229	清川町	231	宇田枝 (高城地区) 林道十矢線	継続	A	土砂崩壊	急傾斜地崩壊危険箇所	豪雨時土砂崩壊の恐れがある。	—	—	—	—	避難態勢の確立
230	清川町	232	雨堤 (駅前地区) 駅前下駅下住宅裏	継続	B	土砂崩壊	急傾斜地崩壊危険箇所	過去に一部崩壊あり。豪雨時に、土砂崩壊の危険が予想される。	9棟9世帯	—	—	—	避難態勢の確立(H19年度)(危険度A→B)
231	清川町	233	宇田 (宇田地区) 三玉	継続	B	土砂崩壊	急傾斜地崩壊危険箇所 地滑り危険箇所	集落の裏山が急傾斜で土砂崩壊の恐れがある	8棟8世帯	1棟	—	—	避難態勢の確立
232	清川町	234	砂田 (長迫地区) 砂田	継続	C	土砂崩壊	その他	住宅前が急傾斜地であるまた、コンクリート製階段が老朽化し崩壊の恐れがある。	1棟世帯	1棟	—	—	避難態勢の確立
233	清川町	235	白山上 (近郷地区) 白山上	継続	C	土砂崩壊	その他	住宅の裏山が急傾斜で土砂崩壊の恐れがある	1棟1世帯	—	—	—	避難態勢の確立豪雨時消防団の見回り
234	緒方町	236	小原 (堂の内地区) 小原	継続	C	土砂崩壊	急傾斜地崩壊危険箇所	過去に崩壊しており、集中豪雨等により裏山が崩壊し住宅に被害を及ぼす恐れがある。	1棟1世帯	1棟	—	—	避難態勢の確立
235	緒方町	237	小原 (栗林地区) 小原	継続	C	土砂崩壊	急傾斜地崩壊危険箇所	水路が人家の上部を通っており集中豪雨等により土砂崩壊の恐れがある。	4棟4世帯	4棟	—	—	避難態勢の確立
236	緒方町	238	滞迫 (上下地区) 滞迫	継続	B	土砂崩壊	地すべり防止区域	台風、集中豪雨等により、山腹の崩壊または地すべりが発生し、住宅に被害を及ぼす恐れがある。	21棟21世帯	21棟	—	—	避難態勢の確立
237	緒方町	239	大石 (鉛屋地区) 大石	継続	C	土砂崩壊	急傾斜地崩壊危険箇所	住宅の裏山が高さ20mの絶壁になっており大雨等により崩壊する恐れがある。過去に崩壊しており部落公民館が全壊している。	2棟2世帯	2棟	—	—	【一次集合場所】 大石公民館 収容(50)人 Ⅱ:45-2508避難態勢の確立
238	緒方町	240	馬場 (光枝地区) 馬場	継続	A	土砂崩壊	急傾斜地崩壊危険箇所	住宅上部が急傾斜になっており、台風、集中豪雨等により裏山が崩壊し、住宅等に被害を及ぼす恐れがある	4棟4世帯	4棟	—	—	避難態勢の確立
239	緒方町	241	越生 (平原地区) 越生	継続	A	土砂崩壊	急傾斜地崩壊危険箇所	台風、大雨等により住宅裏山が崩壊し、住宅に被害を及ぼす恐れがある。	6棟9世帯	6棟	—	—	【一次集合場所】 越生公民館 収容(40)人 Ⅱ:42-2197避難態勢の確立
240	緒方町	242	越生 (原田地区) 越生	継続	C	土砂崩壊	急傾斜地崩壊危険箇所	台風、大雨等により住宅裏山が崩壊し住宅に被害を及ぼす恐れがある。過去に2度崩壊している。	4棟4世帯	2棟	—	—	【一次集合場所】 越生公民館 収容(40)人 Ⅱ:42-2197避難態勢の確立

番号	町別	箇所番号	危険予想箇所 (場所地区名)	新規継続	危険度	災害の分類	法令等による区分	予想される危険事態	予想される被害の内容				備考 〔当面の対策〕 (ハト実施年度)
									住家	非住家	公共施設	耕地	
241	緒方町	243	井上 (大福寺地区) 井上	継続	B	土砂崩壊	急傾斜地崩壊危険箇所	台風、集中豪雨等により住宅裏山が崩壊し、住宅に被害を及ぼす恐れがある。	5棟5世帯	7棟	-	-	【一次集会所】 井上生活改善センター 収容(40)人避難態勢の確立
242	緒方町	244	天神 (丸迫地区) 天神	継続	B	土砂崩壊	急傾斜地崩壊危険箇所	台風、集中豪雨等により住宅裏山が崩壊し、住宅に被害を及ぼす恐れがある。	1棟1世帯	1棟	-	-	【一次集会所】 天神公民館 収容(30)人避難態勢の確立
243	緒方町	245	上畑 (中村地区) 上畑	継続	C	土砂崩壊	急傾斜地崩壊危険箇所	台風、大雨等により住宅裏の水田(休耕田)が崩壊し住宅に被害を及ぼす恐れがある。	6棟6世帯	5棟	-	-	【一次集会所】 上畑公民館 収容(40)人避難態勢の確立
244	緒方町	246	上畑 (大村地区) 上畑	継続	C	土砂崩壊	急傾斜地崩壊危険箇所	台風、地震等により住宅上部の県道(緒方～高千穂線)が崩壊し、住宅に被害を及ぼす恐れがある。	3棟3世帯	4棟	-	-	【一次集会所】 上畑公民館 収容(40)人避難態勢の確立
245	緒方町	247	軸丸北 (五斗栗地区) 軸丸北	継続	B	土砂崩壊	急傾斜地崩壊危険箇所	集中豪雨、長雨等により多量の水を含んだ土砂が土石流となって渓流を流下し、谷の出口まで氾濫し、住宅等に被害を及ぼす恐れがある。	-	1棟	-	-	【一次集会所】 軸丸北公民館 収容(40)人避難態勢の確立
246	緒方町	248	越生 (小野崎地区) 越生	継続	C	土砂崩壊	急傾斜地崩壊危険箇所	集中豪雨、長雨等により多量の水を含んだ土砂が土石流となって渓流を流下し、谷の出口まで氾濫し、住宅等に被害を及ぼす恐れがある。	3棟3世帯	5棟	-	-	【一次集会所】 越生公民館 収容(40)人 Ⅱ:42-2197避難態勢の確立
247	緒方町	249	大石 (八屋地区)	継続	C	土砂崩壊	土石流危険渓流箇所	集中豪雨、長雨等により多量の水を含んだ土砂が土石流となって渓流を流下し、谷の出口まで氾濫し、住宅等に被害を及ぼす恐れがある。	2棟2世帯	1棟	-	-	【一次集会所】 大石公民館 収容(50)人 Ⅱ:45-2508避難態勢の確立
248	緒方町	250	寺原 (寺山地区)	継続	C	土砂崩壊	土石流危険渓流箇所	集中豪雨、長雨等により多量の水を含んだ土砂が土石流となって渓流を流下し、谷の出口まで氾濫し、住宅等に被害を及ぼす恐れがある。	8棟8世帯	8棟	-	-	【一次集会所】 寺原公民館 収容(40)人避難態勢の確立
249	緒方町	251	上冬原 (遠野地区) 上冬原	継続	A	土砂崩壊	土石流危険渓流箇所	集中豪雨、長雨等により多量の水を含んだ土砂が土石流となって渓流を流下し、谷の出口まで氾濫し、住宅等に被害を及ぼす恐れがある。	7棟7世帯	8棟	-	-	【一次集会所】 上冬原公民館 収容(30)人避難態勢の確立
250	緒方町	252	小宛 (谷地区)	継続	C	土砂崩壊	土石流危険渓流箇所	集中豪雨、長雨等により多量の水を含んだ土砂が土石流となって渓流を流下し、谷の出口まで氾濫し、住宅等に被害を及ぼす恐れがある。	4棟4世帯	5棟	-	-	避難態勢の確立
251	緒方町	253	小宛 (谷地区) 小宛	継続	A	土砂崩壊	土石流危険渓流箇所	集中豪雨、長雨等により多量の水を含んだ土砂が土石流となって渓流を流下し、谷の出口まで氾濫し、住宅等に被害を及ぼす恐れがある。	2棟2世帯	3棟	-	-	避難態勢の確立
252	緒方町	254	知田 (知田地区) 知田	継続	A	土砂崩壊	土石流危険渓流箇所	集中豪雨、長雨等により多量の水を含んだ土砂が土石流となって渓流を流下し、谷の出口まで氾濫し、住宅等に被害を及ぼす恐れがある。	18棟18世帯	15棟	-	-	【一次集会所】 知田生活改善センター 収容(50)人避難態勢の確立
253	緒方町	255	尾平鉾山 (地区) 尾平鉾山	継続	C	土砂崩壊	土石流危険渓流箇所	集中豪雨、長雨等により多量の水を含んだ土砂が土石流となって渓流を流下し、谷の出口まで氾濫し、住宅等に被害を及ぼす恐れがある。	-	3棟	-	-	避難態勢の確立
254	緒方町	256	上畑 (九折地区) 上畑	継続	C	土砂崩壊	土石流危険渓流箇所	集中豪雨、長雨等により多量の水を含んだ土砂が土石流となって渓流を流下し、谷の出口まで氾濫し、住宅等に被害を及ぼす恐れがある。	2棟2世帯	2棟	-	-	【一次集会所】 上畑公民館 収容(40)人避難態勢の確立
255	緒方町	257	上畑 (中村地区) 上畑	継続	A	土砂崩壊	土石流危険渓流箇所	集中豪雨、長雨等により多量の水を含んだ土砂が土石流となって渓流を流下し、谷の出口まで氾濫し、住宅等に被害を及ぼす恐れがある。	6棟6世帯	6棟	-	-	【一次集会所】 上畑公民館 収容(40)人避難態勢の確立
256	緒方町	258	滯迫 (上滯迫地区) 滯迫	継続	A	土砂崩壊	土石流危険渓流箇所	集中豪雨、長雨等により多量の水を含んだ土砂が土石流となって渓流を流下し、谷の出口まで氾濫し、住宅等に被害を及ぼす恐れがある。	5棟5世帯	5棟	-	-	避難態勢の確立
257	緒方町	259	小原 (栗林地区) 小原	継続	A	土砂崩壊	土石流危険渓流箇所	集中豪雨、長雨等により多量の水を含んだ土砂が土石流となって渓流を流下し、谷の出口まで氾濫し、住宅等に被害を及ぼす恐れがある。	7棟7世帯	4棟	-	-	避難態勢の確立
258	緒方町	260	下徳田 (見殿地区) 下徳田	継続	C	土砂崩壊	急傾斜地崩壊危険箇所	台風集中豪雨等により、住宅上部の裏山及び水田が崩壊し住宅に被害を及ぼす恐れがある。	5棟5世帯	1棟	-	-	避難態勢の確立
259	緒方町	261	辻 (上辻地区) 辻	継続	C	土砂崩壊	急傾斜地崩壊危険箇所	台風集中豪雨等により、住宅裏の水田が崩壊し、住宅に被害を及ぼす恐れがある。	2棟2世帯	2棟	-	-	【一次集会所】 前辻公民館 収容(40)人避難態勢の確立
260	緒方町	262	上年野 (平瀬地区) 上年野	継続	C	土砂崩壊	急傾斜地崩壊危険箇所	台風、大雨等により住宅裏の石垣が崩壊し、住宅に被害を及ぼす恐れがある。	2棟2世帯	2棟	-	-	【一次集会所】 上年野公民館 収容(40)人 Ⅱ:45-2502避難態勢の確立



番号	町別	箇所番号	危険予想箇所 (場所地区名)	新規継続	危険度	災害の分類	法令等による区分	予想される危険事態	予想される被害の内容				備考 〔当面の対策〕 (バツ実施年度)
									住家	非住家	公共施設	耕地	
261	緒方町	263	越生 (大久保地区)	継続	C	土砂崩壊	急傾斜地崩壊危険箇所	台風、集中豪雨等により住宅上部の畑が崩壊し、住宅に被害を及ぼす恐れがある。	1棟1世帯	1棟	—	—	【一次集会所】 越生公民館 収容(40)人 Ⅱ:42-2197避難態勢の確立
262	緒方町	264	大石 (小松迫地区)	継続	C	土砂崩壊	急傾斜地崩壊危険箇所	台風、集中豪雨等により住宅上部の裏山が崩壊し住宅に被害を及ぼす恐れがある。	1棟1世帯	1棟	—	—	【一次集会所】 大石公民館 収容(50)人 Ⅱ:45-2508避難態勢の確立
263	緒方町	265	下自在 (志賀地区) 下自在	継続	A	土砂崩壊	急傾斜地崩壊危険箇所	台風、集中豪雨、地震等により住宅上部の山が崩壊、また大野川の氾濫により住宅等に被害を及ぼす恐れがある。	6棟6世帯	6棟	—	—	避難態勢の確立
264	緒方町	266	小宛 (牧原地区)	継続	C	水害	その他	台風、集中豪雨等による洪水で、緒方川が氾濫し、住宅に被害を及ぼす恐れがある。	2棟2世帯	2棟	—	—	避難態勢の確立
265	緒方町	267	越生 (城山地区)	継続	C	水害	その他	台風、集中豪雨等により、大野川が氾濫し、住宅や流域にある水田等の耕地にも被害を及ぼす恐れがある。	1棟1世帯	—	—	—	【一次集会所】 越生公民館 収容(40)人 Ⅱ:42-2197避難態勢の確立
266	緒方町	268	井上 (中の原地区)	継続	B	土砂崩壊	急傾斜地崩壊危険箇所	台風、集中豪雨等により住宅上部の裏山及び水田が崩壊し、住宅に被害を及ぼす恐れがある。	7棟7世帯	7棟	—	—	【一次集会所】 井上生活改善センター 収容(40)人避難態勢の確立
267	緒方町	269	下自在 (下津留地区) 下自在	継続	B	土砂崩壊	急傾斜地崩壊危険箇所	台風、集中豪雨等により住宅上部の裏山及び水田が崩壊し、住宅に被害を及ぼす恐れがある。	5棟5世帯	6棟	—	—	避難態勢の確立
268	緒方町	270	知田 (宮ノ下地区) 知田	継続	A	土砂崩壊	急傾斜地崩壊危険箇所	台風、集中豪雨等により住宅上部の裏山及び水田が崩壊し、住宅に被害を及ぼす恐れがある。	14棟14世帯	14棟	—	—	【一次集会所】 知田生活改善センター 収容(50)人避難態勢の確立
269	緒方町	271	馬場 (栢木地区) 馬場	継続	B	土砂崩壊	急傾斜地崩壊危険箇所	台風、集中豪雨等により住宅上部の裏山及び水田が崩壊し、住宅に被害を及ぼす恐れがある。	6棟6世帯	1棟	—	—	避難態勢の確立
270	緒方町	272	小原 (小原地区) 小原	継続	C	土砂崩壊	急傾斜地崩壊危険箇所	台風、集中豪雨等により住宅上部の水田が崩壊し住宅や付近にある長谷川小学校にも被害を及ぼす恐れがある。	2棟2世帯	1棟	—	—	避難態勢の確立
271	緒方町	273	冬原 (花木沢地区) 冬原	継続	C	土砂崩壊	急傾斜地崩壊危険箇所	台風、集中豪雨等により住宅上部の道路(町道)が崩壊し、住宅に被害を及ぼす恐れがある。	1棟1世帯	1棟	—	—	【一次集会所】 冬原集会所 収容(30)人避難態勢の確立
272	緒方町	274	野尻 (定付地区) 野尻	継続	A	土砂崩壊	急傾斜地崩壊危険箇所	台風、集中豪雨等により住宅上部の裏山及び水田が崩壊し、住宅に被害を及ぼす恐れがある。	1棟1世帯	1棟	—	—	【一次集会所】 野尻公民館 収容(40)人避難態勢の確立
273	緒方町	275	上冬原 (竜泉寺地区) 上冬原	継続	B	土砂崩壊	急傾斜地崩壊危険箇所	台風、集中豪雨等により住宅上部の裏山及び水田が崩壊し、住宅に被害を及ぼす恐れがある。	2棟2世帯	2棟	—	—	【一次避難場所】 上冬原公民館 収容(30)人 Ⅱ:45-2071避難態勢の確立
274	緒方町	276	小野 (船川地区) 小野	継続	B	土砂崩壊	急傾斜地崩壊危険箇所	台風、集中豪雨等により山林が崩壊し住宅に被害を及ぼす恐れがある。	8棟8世帯	6棟	—	—	【一次集会所】 小野公民館 収容(40)人 Ⅱ:42-2306避難態勢の確立
275	緒方町	277	越生 (夏足地区) 越生	継続	B	水害	その他	台風、集中豪雨等により、大野川が氾濫し住宅床まで浸水し、また流域の耕地(水田等)にも多大な被害を及ぼす恐れがある。	2棟2世帯	3棟	—	—	【一次集会所】 越生公民館 収容(40)人 Ⅱ:42-2197避難態勢の確立
276	緒方町	278	下徳田 (大道端地区) 下徳田	継続	C	水害	その他	台風、集中豪雨等により徳田川が氾濫し、住宅の床まで浸水し、住宅に被害を及ぼす恐れがある。	1棟1世帯	1棟	—	—	避難態勢の確立
277	緒方町	279	寺原 (寺原地区) 寺原	継続	A	土砂崩壊	急傾斜地崩壊危険箇所	台風、集中豪雨等により山林が崩壊し住宅に被害を及ぼす恐れがある。	11棟11世帯	11棟	—	—	【一次集会所】 寺原公民館 収容(40)人避難態勢の確立
278	緒方町	280	上年野 (上年野地区) 上年野	継続	B	土砂崩壊	急傾斜地崩壊危険箇所	台風、大雨等により県道上部の岩が崩壊し、通行できなくなる恐れがある。長谷川方面の幹線道路であり通行不能となれば、生活にも支障をきたす。	—	—	県道緒方・高千穂線 150m	—	【一次集会所】 上年野公民館 収容(40)人 Ⅱ:45-2502避難態勢の確立
279	緒方町	281	下徳田 (中迫地区) 下徳田	継続	C	水害	その他	台風、集中豪雨等により山林が崩壊し住宅に被害を及ぼす恐れがある。	6棟6世帯	6棟	—	—	避難態勢の確立
280	緒方町	282	軸丸北 (深迫地区) 軸丸北	継続	C	土砂崩壊	急傾斜地崩壊危険箇所	台風、集中豪雨等により山林が崩壊し住宅に被害を及ぼす恐れがある。	1棟1世帯	1棟	—	—	【一次集会所】 軸丸北公民館 収容(40)人避難態勢の確立

番号	町別	箇所番号	危険予想箇所 (場所地区名)	新規継続	危険度	災害の分類	法令等による区分	予想される危険事態	予想される被害の内容				備考 〔当面の対策〕 (ハ実施年度)
									住家	非住家	公共施設	耕地	
281	緒方町	283	知田 (知田地区)	継続	C	土砂崩壊	急傾斜地崩壊危険箇所	台風、大雨等により町道上部の山林が崩壊し、通行できなくなる恐れがある。平成3年の台風19号による風倒木が集中豪雨、台風等で土砂崩れを起こし道路が通行不能	-	-	市道知田茶屋場線80m	-	【一次集合場所】 知田生活改善センター 収容(50)人避難態勢の確立
282	緒方町	284	上年野 (下市地区) 上年野	継続	C	水害	その他	台風、集中豪雨等による緒方川の増水で住宅に被害を及ぼす恐れがある。平成5年の台風13号で床下浸水した。	3棟3世帯	3棟	-	-	【一次集合場所】 上年野公民館 収容(40)人 Ⅱ:45-2502避難態勢の確立
283	緒方町	285	上畑 (柳井谷地区) 上畑	継続	C	土砂崩壊	急傾斜地崩壊危険箇所	住宅上部に水路、林道が通っており、台風、集中豪雨等で水路の増水による林道急傾斜地の崩壊により住宅に被害を及ぼす恐れがある。平成5年の台風13号による集中	2棟2世帯	2棟	-	-	【一次集合場所】 上畑公民館 収容(40)人避難態勢の確立
284	緒方町	286	木野 (神園地区) 木野	継続	A	土砂崩壊	急傾斜地崩壊危険箇所	住宅上部が急傾斜地となっており、台風集中豪雨等で崩壊する恐れがある。また幹線道路にも被害を及ぼす恐れがある。	9棟9世帯	9棟	-	-	【一次集合場所】 木野公民館 収容(30)人避難態勢の確立
285	緒方町	287	大石 (政所地区) 大石	継続	C	土砂崩壊	急傾斜地崩壊危険箇所	台風、集中豪雨等で町道小野今山線の斜面が崩壊する恐れがあり、住宅に被害を及ぼす恐れがある。平成5年の台風13号で住宅上部が崩壊住宅の一部に被害を及	1棟1世帯	1棟	-	-	【一次集合場所】 大石公民館 収容(50)人 Ⅱ:45-2508避難態勢の確立
286	緒方町	288	小野 (木下地区) 小野	継続	C	土砂崩壊	急傾斜地崩壊危険箇所	台風、集中豪雨等で町道小野今山線の斜面が崩壊する恐れがあり、住宅に被害を及ぼす恐れがある。平成5年の台風13号で住宅上部が崩壊住宅の一部に被害を及	1棟1世帯	1棟	-	-	【一次集合場所】 小野公民館 収容(40)人 Ⅱ:42-2306避難態勢の確立
287	緒方町	289	寺原 (追地区) 寺原	継続	C	土砂崩壊	急傾斜地崩壊危険箇所	台風、集中豪雨等で町道小野今山線の斜面が崩壊する恐れがあり、住宅に被害を及ぼす恐れがある。平成5年の台風13号で裏山が崩壊、住宅の一部に被害を及ぼし	1棟1世帯	1棟	-	-	【一次集合場所】 寺原公民館 収容(40)人避難態勢の確立
288	緒方町	290	久土知 (久土知地区) 久土知	継続	C	土砂崩壊	急傾斜地崩壊危険箇所	台風、集中豪雨等で住宅上部の急傾斜地が崩壊し、住宅に被害を及ぼす恐れがある。平成5年の台風13号で住宅の一部に被害を及ぼした。	2棟2世帯	2棟	-	-	【一次集合場所】 久土知公民館 収容(40)人避難態勢の確立
289	緒方町	291	天神 (小園地区) 天神	継続	B	土砂崩壊	急傾斜地崩壊危険箇所	住宅上部が急傾斜地で、台風集中豪雨等で崩壊する恐れがある。	4棟4世帯	4棟	-	-	【一次集合場所】 天神公民館 収容(30)人避難態勢の確立
290	緒方町	292	上冬原 (中原地区) 上冬原	継続	C	土砂崩壊	急傾斜地崩壊危険箇所	台風集中豪雨等で、住宅上部の急傾斜地が崩壊し、住宅に被害を及ぼす恐れがある。	3棟3世帯	3棟	-	-	【一次避難場所】 上冬原公民館 収容(30)人 Ⅱ:45-2071避難態勢の確立
291	緒方町	293	上冬原 (上冬原地区) 上冬原	継続	C	土砂崩壊	急傾斜地崩壊危険箇所	集中豪雨、長雨等により多量の水を含んだ土砂が土石流となり溪流を液化し、谷の出口まで氾濫し、住宅等に被害を及ぼす恐れがある。	-	-	-	-	【一次避難場所】 上冬原公民館 収容(30)人 Ⅱ:45-2071避難態勢の確立
292	緒方町	294	野尻 (西白寺地区) 野尻	継続	C	土砂崩壊	急傾斜地崩壊危険箇所	台風、集中豪雨等で住宅上部の急傾斜地が崩壊し、住宅に被害を及ぼす恐れがある。	4棟4世帯	4棟	-	-	【一次集合場所】 野尻公民館 収容(40)人避難態勢の確立
293	緒方町	295	上自在 (火の口地区) 上自在	継続	A	土砂崩壊	急傾斜地崩壊危険箇所	台風、集中豪雨等で住宅上部の急傾斜地が崩壊し、住宅、県道に被害を及ぼす恐れがある。	6棟6世帯	6棟	-	-	【一次集合場所】 上自在公民館 収容(50)人避難態勢の確立
294	緒方町	296	草深野 (追地区) 草深野	継続	B	土砂崩壊	急傾斜地崩壊危険箇所	住宅上部が急傾斜地となっており、台風集中豪雨等で崩壊する恐れがある。	7棟7世帯	7棟	-	-	【一次集合場所】 草深野公民館 収容(50)人避難態勢の確立
295	緒方町	297	徳田 (仮宿地区) 徳田	継続	A	土砂崩壊	急傾斜地崩壊危険箇所	集中豪雨、長雨等により急傾斜地が崩壊し、小学校、保育園に被害を及ぼす恐れがある。過去2度崩壊している。	-	-	-	-	避難態勢の確立
296	緒方町	298	徳田 (仮宿地区) 徳田	継続	A	土砂崩壊	急傾斜地崩壊危険箇所	台風、集中豪雨等で住宅上部の急傾斜地が崩壊し、住宅、県道に被害を及ぼす恐れがある。	9棟9世帯	9棟	-	-	避難態勢の確立
297	緒方町	299	上冬原 (姥社地区) 上冬原	継続	C	土砂崩壊	急傾斜地崩壊危険箇所	台風、集中豪雨等で住宅裏側の急傾斜地が崩壊し、住宅に被害を及ぼす恐れがある。	2棟2世帯	2棟	-	-	【一次避難場所】 上冬原公民館 収容(30)人 Ⅱ:45-2071避難態勢の確立
298	緒方町	300	上冬原 (仮ヤツル地区) 上冬原	継続	C	土砂崩壊	急傾斜地崩壊危険箇所	台風、集中豪雨等により、山林が崩壊し住宅に被害を及ぼす恐れがある。	1棟1世帯	1棟	-	-	【一次避難場所】 上冬原公民館 収容(30)人 Ⅱ:45-2071避難態勢の確立
299	緒方町	301	上冬原 (トラノブ地区) 上冬原	継続	B	土砂崩壊	急傾斜地崩壊危険箇所	台風、集中豪雨等により山林が崩壊し住宅に被害を及ぼす恐れがある。	2棟2世帯	2棟	-	-	【一次避難場所】 上冬原公民館 収容(30)人 Ⅱ:45-2071避難態勢の確立
300	緒方町	302	井上 (中ノ原・浦久保地区) 井上	継続	B	土砂崩壊	急傾斜地崩壊危険箇所	台風、集中豪雨等により山林が崩壊し住宅に被害を及ぼす恐れがある。	6棟6世帯	3棟	-	-	【一次集合場所】 井上生活改善センター 収容(40)人避難態勢の確立

番号	町別	箇所番号	危険予想箇所 (場所地区名)	新規継続	危険度	災害の分類	法令等による区分	予想される危険事態	予想される被害の内容				備考 [当面の対策] (ハト実施年度)
									住家	非住家	公共施設	耕地	
301	緒方町	303	馬場 (柏木地区) 馬場	継続	B	土砂崩壊	急傾斜地崩壊危険箇所	住家裏の土手に井路が流れており、豪雨時には水害及び土砂災害を及ぼす恐れがある。	2棟6棟(2世帯)6世帯	1棟	—	—	避難態勢の確立(H24再)(危険度B→B)
302	緒方町	304	下徳田 (小田平地区) 下徳田	継続	B	土砂崩壊	急傾斜地崩壊危険箇所	家屋上部にある、水路の補修道が老朽のため、水路とともに決壊の可能性はある。	6棟6世帯	—	—	—	避難態勢の確立
303	緒方町	305	小宛 (下平瀬地区) 小宛	継続	B	土砂崩壊	急傾斜地崩壊危険箇所	台風、集中豪雨等で住宅裏側の急傾斜地が崩壊し、住宅に被害を及ぼす恐れがある。 平成13年の大雨にて、崩壊倉庫半壊	2棟1世帯	1棟	—	—	避難態勢の確立
304	緒方町	306	寺原 (打越地区) 寺原	継続	C	土砂崩壊	急傾斜地崩壊危険箇所	台風、集中豪雨等で住宅裏側の急傾斜地が崩壊し、住宅に被害を及ぼす恐れがある。 平成13年の大雨にて、崩壊倉庫半壊	1棟1世帯	1棟	—	—	【一次集会所】 寺原公民館 収容(40)人避難態勢の確立
305	緒方町	307	柚木 (柚ノ木地区) 柚木	継続	C	土砂崩壊	急傾斜地崩壊危険箇所	台風、集中豪雨等で山側上部の傾斜地が崩壊し、土石流となり住宅に被害を及ぼす恐れがある。(昭和18年に発生)	4棟4世帯	4棟	—	—	【一次集会所】 柚木公民館 収容(30)人避難態勢の確立
306	緒方町	308	徳田 (水口地区) 徳田	継続	C	土砂崩壊	急傾斜地崩壊危険箇所	台風集中豪雨等により、山林が崩壊し住宅に被害を及ぼす恐れがある。	—	—	—	—	避難態勢の確立
307	緒方町	309	下徳田 (広井田地区) 下徳田	継続	B	土砂崩壊	急傾斜地崩壊危険箇所	台風集中豪雨等により、山林が崩壊し住宅に被害を及ぼす恐れがある。	7棟7世帯	7棟	—	—	避難態勢の確立
308	緒方町	310	大化 (竹の脇地区) 大化	継続	C	土砂崩壊	急傾斜地崩壊危険箇所	台風集中豪雨等により、山林が崩壊し住宅に被害を及ぼす恐れがある。	2棟2世帯	2棟	—	—	【一次集会所】 大化公民館 収容(40)人避難態勢の確立
309	朝地町	311	下野 (平井地区) 平井	継続	A	土砂崩壊	地滑り危険箇所	9世帯の住宅裏に傾斜地の田畑があり、大雨による土砂崩れが予想され、家屋に危険がある。	10棟9世帯	5棟	国道1300m	田4.0ha 畑2.0ha	避難態勢の確立(H20再)
310	朝地町	312	朝地 (寺田地区) 朝地	継続	A	土砂崩壊	急傾斜地崩壊危険区域	寺田地区傾斜地の80%は50～60年度で解消されているが残りの20%は傾斜地の雑種地で地盤が弱いいため、大雨が降ると崩れる恐れがある。(一部地権者の反対があり)	14棟14世帯	2棟	県道300m	—	避難態勢の確立(H18再)(H23再)
311	朝地町	313	朝地 (庄田地区) 朝地	継続	A	土砂崩壊	急傾斜地崩壊危険区域	急傾斜地に家屋が点在しており排水等の処理が悪ければ地盤が緩み土砂の崩壊が予想される。	15棟7世帯	2棟	国道県道110m	畑0.5ha	避難態勢の確立
312	朝地町	314	朝地 (三反田地区) 近地	継続	B	土砂崩壊	急傾斜地崩壊危険箇所	家屋裏山の地盤が弱い大雨が降ると土砂災害が予想される。	6棟5世帯	1棟	国道80m	—	避難態勢の確立
313	朝地町	315	板井迫 (真竹地区) 板井迫	継続	B	土砂崩壊	急傾斜地崩壊危険箇所	家屋に山が接近しており、山の中腹を水路が通っている。地盤が弱く大雨による土砂崩れや流出が予想される。	5棟5世帯	3棟	国道130m	田0.5ha	避難態勢の確立
314	朝地町	316	栗栖 (上班) 栗栖	継続	C	土砂崩壊	急傾斜地崩壊危険箇所	家屋の裏山が急傾斜地で地盤が弱く大雨が降ると土砂崩れの危険がある。	3棟3世帯	3棟	市道110m	田2.0ha	避難態勢の確立
315	朝地町	317	綿田 (徳の原地区) 綿田	継続	B	土砂崩壊	地滑り防止区域	水の多い所で地質が弱い地ため地すべりをおこしやすい。	2棟1世帯	1棟	市道10m	田5.0ha	避難態勢の確立
316	朝地町	318	上尾塚 (下尾塚地区) 下尾塚	継続	C	土砂崩壊	急傾斜地崩壊危険箇所	家屋の裏山が急傾斜地で地盤が弱く大雨が降ると水の流が多く大雨が降ると土砂崩れの危険がある。(道路面の雨水処理済)	2棟2世帯	2棟	—	—	避難態勢の確立
317	朝地町	319	綿田 (綿田地区) 綿田郵便局上綿田	継続	B	土砂崩壊	地滑り危険箇所	建物の裏山が急傾斜地で大雨が降ると地滑りの危険がある。	5棟5世帯	2棟	—	田1.0ha 畑2.0ha	避難態勢の確立
318	朝地町	320	市万田 (揚地区) 揚	継続	A	土砂崩壊	急傾斜地崩壊危険箇所	家屋の裏山が急傾斜地で大雨が降ると地滑りの危険がある。	5棟5世帯	3棟	市道20m	—	避難態勢の確立
319	朝地町	321	梨小 (小川野地区) 小川野	継続	A	土砂崩壊	急傾斜地崩壊危険箇所	家屋の裏山が急傾斜地になっており、大雨が降ると土石流の危険がある。	1棟1世帯	2棟	国道20m	—	避難態勢の確立
320	朝地町	322	宮生 (生木地区) 宮生浦	継続	B	土砂崩壊	急傾斜地崩壊危険箇所	家屋の裏山が畑地帯で、その側を水路が通っており大雨が降ると水が溢れて土砂崩れの恐れがある。	3棟3世帯	2棟	200m	—	避難態勢の確立

番号	町別	箇所番号	危険予想箇所 (場所地区名)	新規継続	危険度	災害の種類	法令等による区分	予想される危険事態	予想される被害の内容				備考 [当面の対策] (ハト実施年度)
									住家	非住家	公共施設	耕地	
321	朝地町	323	池田 (田村地区) 田村	継続	C	水害	その他	家の近くに池田川が流れていて、大雨で増水すると床上浸水と宅地が削られる危険がある。	1棟1世帯	—	—	—	避難態勢の確立
322	朝地町	324	板井迫 (真竹地区) 板井迫	継続	B	水害	水防区域	河川増水により水田に流木や冠水があり、農作物に被害を及ぼす。(定期的に堆積土砂取除き)	—	—	—	—	避難態勢の確立
323	朝地町	325	市万田 (揚地区) 揚	継続	A	水害	水防区域	河川に隣接して住家が建っており、大雨による増水のため床上・床下浸水の危険がある。(平井河川川整備で計画中)	10棟10世帯	1棟	—	—	避難態勢の確立(H22 再)
324	朝地町	326	鳥田 (田夫時地区) 田夫時	継続	A	土砂崩壊	地滑り危険箇所	大雨による地滑りのために市道及び住家等に被害を及ぼし、地区の生活基盤に影響を及ぼす恐れがある。	7棟6世帯	1棟	—	田8.0ha 畑0.3ha	避難態勢の確立
325	朝地町	327	栗林 (中熊地区) 花の木中熊	継続	C	土砂崩壊	地滑り危険箇所	大雨による地滑りのために、県道等に被害を及ぼす恐れがある。	—	—	県道500m	田1.0ha	避難態勢の確立
326	朝地町	328	鳥田 (羽原地区) 鳥屋	継続	C	土砂崩壊	急傾斜地崩壊危険箇所	農道沿いの斜面に大岩・老木があり、大雨や地震があると、落ちる危険がある。	—	—	国道100m	—	避難態勢の確立
327	朝地町	329	朝地 (朝倉地区) 大園朝倉	継続	C	土砂崩壊	地滑り危険箇所	雑木林の傾斜地で、大雨が降ると地盤が恐れる恐れがある。	1棟1世帯	—	—	—	避難態勢の確立
328	朝地町	330	下野 (樋口地区) 樋口	継続	B	土砂崩壊	地滑り危険箇所	大雨が降ると地盤が崩れて家屋や田畑に被害を与える恐れがある。(耕地災害で対応しかけたが、負担金の問題がありそのまま)	2棟2世帯	—	—	田2.0ha	避難態勢の確立
329	朝地町	331	朝地 (島崎地区・新道下地区) 朝地・近地	継続	A	土砂崩壊	急傾斜地崩壊危険区域 土砂災害警戒区域(土石流)	家屋の裏山が急傾斜地になっており、大雨が降ると落石等の恐れがある。	17棟17世帯	6棟	県道57号線 300m	—	避難態勢の確立(H26年度)
330	朝地町	332	栗林 (柳井地区) 臼木	継続	C	土砂崩壊	急傾斜地崩壊危険区域	家屋の裏山、田畑が急傾斜地になっており大雨が降ると崩れる恐れがある。(地元で畑の整地をし、雨水処理をしている)	4棟4世帯	—	—	—	避難態勢の確立
331	朝地町	333	梨小 (温見地区) 温見	継続	B	土砂崩壊	急傾斜地崩壊危険箇所	家屋の裏山が急傾斜地になっており大雨が降ると崩れる恐れがある。	3棟3世帯	—	—	—	避難態勢の確立
332	朝地町	334	宮生 (宮生中央地区) 宮生中央	継続	C	土砂崩壊	地滑り危険箇所	家屋の裏山が急傾斜地になっており大雨が降ると崩れる恐れがある。	1棟1世帯	1棟	—	—	避難態勢の確立
333	朝地町	335	市万田 (和田地区) 和田	継続	C	土砂崩壊	地滑り危険箇所	家屋の裏山が急傾斜地になっており大雨が降ると崩れる恐れがある。	1棟1世帯	1棟	市道50m	—	避難態勢の確立
334	朝地町	336	市万田 (和田地区) 和田	継続	C	土砂崩壊	地滑り危険箇所	家屋の裏山が急傾斜地になっており大雨が降ると崩れる恐れがある。	1棟1世帯	1棟	市道20m	—	避難態勢の確立
335	朝地町	337	市万田 (和田地区) 和田	継続	C	土砂崩壊	地滑り危険箇所	大雨が降ると地盤が崩れて家屋や田畑に被害を与える恐れがある。	1棟1世帯	1棟	道40m	—	避難態勢の確立
336	朝地町	338	市万田 (町地区) 町	継続	C	土砂崩壊	地滑り危険箇所	家屋の裏の田畑が大雨が降ると崩れる恐れがあり、家屋及び町道等に被害を及ぼす恐れがある。	2棟2世帯	2棟	市道50m	—	避難態勢の確立
337	朝地町	339	市万田 (揚地区) 揚	継続	C	土砂崩壊	地滑り危険箇所	家屋の裏山が急傾斜地になっており、大雨が降ると崩れる恐れがある。	1棟1世帯	1棟	市道50m	—	避難態勢の確立
338	朝地町	340	鳥田 (田夫時地区) 田夫時	継続	C	土砂崩壊	その他	町道横の岩が、大雨が降ると壊れる恐れがある。	—	—	市道30m	—	避難態勢の確立
339	朝地町	341	板井迫 (大恩寺地区) 板井迫	継続	A	水害	水防区域	土砂堆積により大雨増水時に浸水の危険がある。(定期的に土砂取除きをしている。15年度も実施)	—	1棟	市道100m	—	避難態勢の確立
340	朝地町	342	上尾塚 (小野地区) 小野	継続	C	土砂崩壊	急傾斜地崩壊危険箇所	家屋の裏山が急傾斜地になっており、大雨が降ると土砂崩れの危険がある。	1棟1世帯	—	—	—	避難態勢の確立

番号	町別	箇所番号	危険予想箇所 (場所地区名)	新規継続	危険度	災害の分類	法令等による区分	予想される危険事態	予想される被害の内容				備考 [当面の対策] (ハト実施年度)
									住家	非住家	公共施設	耕地	
341	朝地町	343	市万田 (戸崎地区) 揚	継続	C	土砂崩壊	その他	町道沿いの法面から昨年落石があり、大雨が降ると再度落石の危険がある。	—	—	市道50m	—	避難態勢の確立
342	朝地町	344	朝地 (朝地地区) あさじ偕生園裏朝地	継続	B	水害	水防区域	河川内に土砂堆積及び草木が生い茂り大雨による増水時に浸水の危険がある	—	1棟	—	—	避難態勢の確立
343	朝地町	345	上尾塚 (上尾塚地区) 上尾塚	継続	C	土砂崩壊	急傾斜地崩壊危険箇所	法面に転石(大)しそうな岩が有り、大雨が降ると落石の危険がある	棟1世帯	—	—	—	避難態勢の確立
344	朝地町	346	綿田 (北平地区) 北平	継続	C	土砂崩壊	地滑り危険箇所	家屋の裏山が急傾斜地になっており、大雨が降ると土砂崩れの危険がある。	棟2世帯	—	県道50m	—	避難態勢の確立
345	大野町	347	西方寺 (府手地区) 藤北	継続	B	土砂崩壊	急傾斜地崩壊危険区域	住宅の裏が急傾斜地で大雨の際には崩壊の危険がある。	2棟2世帯	4棟	市道40m	田0.5ha	避難態勢の確立 県単 治山事業実施済
346	大野町	348	沈墮 (沈墮地区) 矢田	継続	A	土砂崩壊	急傾斜地崩壊危険箇所	住宅の裏が急傾斜地で大雨の際には崩壊の危険がある。	4棟4世帯	4棟	市道50m	—	避難態勢の確立
347	大野町	349	河面 (中土師地区) 仲山	継続	A	土砂崩壊	土石流危険渓流箇所	住宅の裏が急傾斜地で大雨の際には崩壊の危険がある。	5棟5世帯	7棟	県道50m	田0.5ha	避難態勢の確立(H19再)
348	大野町	350	中土師 (中土師地区) 中土師	継続	A	土砂崩壊	急傾斜地崩壊危険箇所	校舎の裏山が岩崖になっており水が出易く、雨の際には特に湧水量が増え崖崩れの恐れがある。	1棟1世帯	3棟	県道旧北部小	田0.5ha	避難態勢の確立
349	大野町	351	善納寺 (岩杉地区) 中土師	継続	A	土砂崩壊	土石流危険渓流箇所	住宅の裏が急傾斜地で谷沢であるため土石流の恐れが非常に高い。	6棟6世帯	5棟	市道100m	田1.0ha	避難態勢の確立
350	大野町	352	折小野 (十時地区) 十時	継続	A	土砂崩壊	土石流危険渓流箇所	谷沢に6世帯の集落があり急傾斜地であるため大雨の際には土石流の危険性が高い。	5棟5世帯	4棟	市道150m	田3.0ha 畑1.0ha	避難態勢の確立
351	大野町	353	宮迫 (宮迫地区) 宮迫	継続	C	水害	水防区域	堤防が大雨の際には決壊の恐れが大である。河川に土砂が堆積して大雨の際には越流し家屋が浸水の恐れがある。	1棟1世帯	—	—	田2.0ha	避難態勢の確立
352	大野町	354	平岡 (平岡地区) 酒井寺	継続	C	土砂崩壊	急傾斜地崩壊危険箇所	住宅の裏が急傾斜地で大雨の際には崩壊の危険がある。	3棟3世帯	3棟	—	—	避難態勢の確立
353	大野町	355	小坪 (上園地区) 杉園	継続	B	土砂崩壊	急傾斜地崩壊危険地帯	住宅の裏が急傾斜地で大雨の際には崩壊の危険がある。	11棟4世帯	7棟	—	—	避難態勢の確立
354	大野町	356	河面 (中土師地区) 尾久保	継続	A	土砂崩壊	急傾斜地崩壊危険箇所	住宅の裏が急傾斜地で大雨の際には崩壊の危険がある。	10棟5世帯	5棟	県道200m	—	避難態勢の確立(H19再)
355	大野町	357	若宮 (若宮地区) 若藤	継続	B	土砂崩壊	急傾斜地崩壊危険箇所	住宅の裏が急傾斜地で大雨の際には崩壊の危険がある。	3棟2世帯	3棟	—	—	避難態勢の確立
356	大野町	358	代ノ原 (代ノ原地区) 屋原	継続	C	土砂崩壊	急傾斜地崩壊危険地帯	住宅の裏が急傾斜地で大雨の際には崩壊の危険がある。	2棟2世帯	1棟	—	—	避難態勢の確立
357	大野町	359	両家 (両家地区) 両家	継続	C	土砂崩壊	急傾斜地崩壊危険箇所	住宅の裏が急傾斜地で大雨の際には崩壊の危険がある。	2棟1世帯	1棟	県道30m	—	避難態勢の確立
358	大野町	360	徳尾 (徳尾地区) 小倉木	継続	B	土砂崩壊	急傾斜地崩壊危険地帯	住宅の裏が岩に土のつた急傾斜地であるため大雨の際には土石流の危険性が高い。	3棟2世帯	2棟	—	—	避難態勢の確立H26 市宮で実施予定
359	大野町	361	福田 (夏足地区) 原	継続	B	土砂崩壊水害	急傾斜地崩壊危険箇所	住宅の裏が急傾斜地で大雨の際には崩壊の危険がある。また、住宅につながる市道が川に面しており大雨の際水位が増し浸水の危険性が高い。	1棟1世帯	2棟	市道福田線 400m	田0.4ha	避難態勢の確立(H25 水害追加)
360	大野町	362	駒方 (中原地区) 駒鹿	継続	B	土砂崩壊	その他	住宅の裏が急傾斜地で大雨の際には崩壊の危険がある。	2棟2世帯	4棟	—	—	避難態勢の確立

番号	町別	箇所番号	危険予想箇所 (場所地区名)	新規継続	危険度	災害の分類	法令等による区分	予想される危険事態	予想される被害の内容				備考 [当面の対策] (ハト実施年度)
									住家	非住家	公共施設	耕地	
361	大野町	363	西舞 (藤北地区) 高野	継続	B	土砂崩壊	急傾斜地崩壊危険箇所	住宅の裏が急傾斜地で大雨の際には崩壊の危険がある。	7棟5世帯	2棟	市道30m	—	避難態勢の確立(H21再)
362	大野町	364	沢水 (両家地区) 両家	継続	A	土砂崩壊	その他	住宅の裏が県道で、その水が集中して流れるため崩壊の恐れがある。	5棟2世帯	—	県道30m	—	避難態勢の確立(H21再)
363	大野町	365	両家 (両家地区) 両家	継続	A	水害	水防区域	住宅の裏が急傾斜地であり大雨の際崩壊の恐れがある。また、川に面しており大雨の際水位が増し浸水の危険性が高い。	3棟1世帯	—	—	—	避難態勢の確立
364	大野町	366	津留 (津留地区) 津留	継続	B	土砂崩壊	その他	住宅の裏が急傾斜地で大雨の際には崩壊の危険がある。	6棟2世帯	—	—	—	避難態勢の確立
365	大野町	367	穴井 (穴井地区) 杉園	継続	B	土砂崩壊	その他	住宅の裏が急傾斜地で谷沢であるため土石流の恐れが非常に高い。	8棟5世帯	3棟	—	—	避難態勢の確立(H27年度調査で、C→B)
366	大野町	368	神松 (住吉地区) 大原	継続	C	土砂崩壊	その他	住宅の裏が急傾斜地で大雨の際には崩壊の危険がある。	1棟1世帯	1棟	—	—	避難態勢の確立
367	大野町	369	藤北 (藤北地区) 藤北	継続	C	土砂崩壊	急傾斜地崩壊危険箇所	住宅の裏が急傾斜地で大雨の際には崩壊の危険がある。	2棟1世帯	1棟	—	—	避難態勢の確立
368	大野町	370	川南 (川南地区) 田代	継続	B	土砂崩壊	急傾斜地崩壊危険地帯	住宅の裏が急傾斜地で大雨の際には土砂崩れの危険性が高い。	6棟4世帯	6棟	—	—	避難態勢の確立(H23再)
369	大野町	371	岩杉 (岩杉地区) 中土師	継続	C	土砂崩壊	急傾斜地崩壊危険箇所	住宅の裏が急傾斜地で大雨の際には崩壊の危険がある。	1棟1世帯	3棟	県道50m	—	避難態勢の確立
370	大野町	372	安藤 (安藤地区) 安藤	継続	C	土砂崩壊	急傾斜地崩壊危険地帯	住宅の裏が急傾斜地で大雨の際には土砂崩れの危険性が高い。	2棟1世帯	4棟	県道30m	—	避難態勢の確立
371	大野町	373	安藤 (安藤地区) 安藤	継続	C	土砂崩壊	地すべり危険箇所	住宅の裏が急傾斜地で大雨の際には土砂崩れの危険性が高い。	1棟1世帯	2棟	—	—	避難態勢の確立
372	大野町	374	安藤 (安藤地区) 安藤	継続	C	土砂崩壊	急傾斜地崩壊危険地帯	住宅の裏が急傾斜地で大雨の際には土砂崩れの危険性が高い。	1棟1世帯	1棟	県道30m	—	避難態勢の確立
373	大野町	375	師田原 (師田原地区) 沢田	継続	B	土砂崩壊	急傾斜地崩壊危険地帯	住宅の裏が急傾斜地で大雨の際には土砂崩れの危険性が高い。	4棟4世帯	—	防火水槽	—	避難態勢の確立
374	大野町	376	浅草東 (浅草東地区) 宮迫	継続	B	土砂崩壊	急傾斜地崩壊危険地帯	住宅の裏が急傾斜地で大雨の際には土砂崩れの危険性が高い。	2棟2世帯	1棟	—	—	避難態勢の確立
375	大野町	377	浅草西 (浅草西地区) 宮迫	継続	B	土砂崩壊	急傾斜地崩壊危険箇所	住宅の裏が急傾斜地で大雨の際には崩壊の危険がある。	2棟2世帯	1棟	—	—	避難態勢の確立
376	大野町	378	酒井寺東 (酒井寺東地区) 酒井寺	継続	B	土砂崩壊	急傾斜地崩壊危険地帯	住宅の裏が急傾斜地で大雨の際には崩壊の危険がある。	2棟2世帯	2棟	—	—	避難態勢の確立
377	大野町	379	古殿 (古殿地区) 北園	継続	B	土砂崩壊	急傾斜地崩壊危険地帯	住宅の裏が急傾斜地で大雨の際には崩壊の危険がある。	5棟5世帯	7棟	市道50m	—	避難態勢の確立市営で実施済み(H20再)
378	大野町	380	長迫 (西地区) 後田北	継続	A	土砂崩壊	急傾斜地崩壊危険箇所	住宅の裏が急傾斜地で大雨の際には崩壊の危険がある。	5棟5世帯	3棟	市道50m	—	H26市営で実施予定 避難態勢の確立(H18再)(H24再)
379	大野町	381	安藤 (安藤地区) 安藤	継続	A	土砂崩壊	急傾斜地崩壊危険地帯	住宅の裏が急傾斜地で大雨の際には崩壊の危険がある。	2棟2世帯	4棟	市道20m	—	避難態勢の確立
380	大野町	382	小倉木 (小倉木地区) 小倉木	継続	B	土砂崩壊	その他	住宅の裏が急傾斜地で大雨の際には崩壊の危険がある。	1棟1世帯	3棟	—	—	避難態勢の確立

番号	町別	箇所番号	危険予想箇所 (場所地区名)	新規継続	危険度	災害の分類	法令等による区分	予想される危険事態	予想される被害の内容				備考 [当面の対策] (ハト実施年度)
									住家	非住家	公共施設	耕地	
381	大野町	383	岩杉 (岩杉地区) 中土師	継続	A	土砂崩壊	その他	住宅の裏が急傾斜地で大雨の際には崩壊の危険がある避難道となる進入路増水のより浸水するの橋も	2棟1世帯	1棟	-	-	避難態勢の確立
382	大野町	384	藤浪 (田中地区) 若藤	継続	C	水害	老朽溜池	谷沢から出る流水が非常に多く、下流の溜池の護岸の決壊予想される	-	-	-	-	避難態勢の確立
383	大野町	385	北園 (北園地区) 北園	継続	A	土砂崩壊	急傾斜地崩壊危険箇所	住宅の裏が急傾斜地で大雨の際には崩壊の危険がある。	6棟6世帯	-	-	-	避難態勢の確立
384	大野町	386	白岩 (十時地区) 十時	継続	A	土砂崩壊	急傾斜地崩壊危険箇所	住宅が谷の斜面に位置しており、大雨の際には崩落の危険性がある。	4棟2世帯	-	-	-	避難態勢の確立市営で実施済
385	大野町	387	宮原 (宮迫地区) 宮迫	継続	B	土砂崩壊	急傾斜地崩壊危険箇所	裏山が接近しており、土質が赤土で大雨の際には崩落の危険性がある。	1棟1世帯	1棟	-	-	避難態勢の確立
386	大野町	388	安藤 (安藤地区) 安藤	継続	A	土砂崩壊	急傾斜地崩壊危険箇所	住宅の裏が急傾斜地で大雨の際には土砂崩れの危険性が高い。	-	-	-	-	避難態勢の確立
387	大野町	389	南 (田中地区) 南	継続	C	土砂崩壊	急傾斜地崩壊危険箇所	急傾斜地の指定を受けており、地盤は灰土であるが大雨の際には表土の流出崩壊の恐れがある。	2棟1世帯	-	-	-	避難態勢の確立
388	大野町	390	前ヶ迫 (窪地区) 大原	継続	A	土砂崩壊	急傾斜地崩壊危険箇所	住宅の裏が急傾斜地で大雨の際には土砂崩れの危険性が高い。	10棟6世帯	4棟	-	-	避難態勢の確立(H22再)
389	大野町	391	徳尾 (徳尾地区) 小倉木	継続	B	土砂崩壊	急傾斜地崩壊危険箇所	住宅の裏が急傾斜地で大雨の際には裏の農道の雨水が流れ込み土砂崩れの恐れがある。	10棟6世帯	2棟	-	-	避難態勢の確立
390	大野町	392	津留 (川北地区) 田代	継続	B	土砂崩壊	急傾斜地崩壊危険箇所	住宅の裏が急傾斜地で大雨の際には裏の農道の雨水が流れ込み土砂崩れの恐れがある。	4棟2世帯	2棟	県道30m	-	避難態勢の確立市営で実施済
391	大野町	393	棚田 (夏足地区) 津留	継続	C	土砂崩壊	急傾斜地崩壊危険区域	住宅の裏が急傾斜地で大雨の際には土砂崩れの危険性が高い。	2棟2世帯	-	-	-	避難態勢の確立
392	千歳町	394	前田 (原田地区) 原田	継続	C	土砂崩壊	急傾斜地崩壊危険地帯	住宅の裏山が崩壊の恐れがある。過去に崩壊している。	2棟1世帯	1棟	-	-	避難態勢の確立(H18再)
393	千歳町	395	前田 (原田地区) 原田岩下	継続	C	土砂崩壊	急傾斜地崩壊危険地帯	住宅の裏山が崩壊の恐れがある。H10年に崩壊している。	3棟2世帯	2棟	-	-	避難態勢の確立(H21再)
394	千歳町	396	前田 (原田地区) 長田地区	継続	A	土砂崩壊	地すべり防止区域	住宅の裏山が崩壊の恐れがある。過去に崩壊している。	13棟13世帯	21棟	県道三重新殿線市道100m	-	避難態勢の確立
395	千歳町	397	前田 (原田地区) 賢龍寺他裏山一帯	継続	C	土砂崩壊	地すべり防止区域	住宅の裏山が崩壊の恐れがある。小規模な崩壊が発生。	3棟3世帯	2棟	-	-	避難体制の確立(H18再)危険度B→A(H28再)危険度A→C
396	千歳町	398	前田 (倉波地区) 津留	継続	C	土砂崩壊	急傾斜地崩壊危険区域	住宅裏山一帯が急傾斜地で崩壊のおそれがある。	15棟12世帯	24棟	市道倉波1号線倉波公民館300m	-	避難態勢の確立
397	千歳町	399	下山 (大木地区) 平組裏山一帯	継続	C	土砂崩壊	急傾斜地崩壊危険区域	住宅裏山一帯が急傾斜地で崩壊のおそれがある。	11棟11世帯	-	市道大木2号線200m	-	避難態勢の確立
398	千歳町	400	下山 (大木地区)	継続	A	土砂崩壊	急傾斜地崩壊危険箇所	住宅の裏山が崩壊の恐れがある。	8棟8世帯	-	県道三重新殿線100m	-	避難態勢の確立
399	千歳町	401	下山 (深生地区) 飛瀬元	継続	C	土砂崩壊	急傾斜地崩壊危険区域	住宅裏山一帯が急傾斜地で崩壊のおそれがある。	6棟6世帯	11棟	県道57号線50m	-	避難態勢の確立
400	千歳町	402	高畑 (高畑地区) 大井溜池	継続	C	水害	老朽溜池	堤防の決壊の恐れあり。	-	-	市道高畑細長線400m	田4.0ha	避難態勢の確立

番号	町別	箇所番号	危険予想箇所 (場所地区名)	新規継続	危険度	災害の分類	法令等による区分	予想される危険事態	予想される被害の内容				備考 [当面の対策] (ハト実施年度)
									住家	非住家	公共施設	耕地	
401	千歳町	403	高畑 (高畑地区) 松山溜池	継続	C	水害	老朽溜池	堤防の決壊の恐れあり。	11棟11世帯	18棟	市道高畑柴山線100m	田7.0ha	避難態勢の確立
402	千歳町	404	高畑 (高畑地区) 大迫地区一帯	継続	C	土砂崩壊	急傾斜地崩壊危険区域	住宅裏山一体が急傾斜地で崩壊のおそれがある。	6棟10世帯	5棟	—	—	避難態勢の確立
403	千歳町	405	柴山 (柴山地区) 岩下	継続	A	水害	水防区域急傾斜地崩壊危険区域	堤防の決壊の恐れあり。住宅裏山一体が急傾斜地で崩壊のおそれがある。	9棟6世帯	5棟	—	—	避難態勢の確立土砂崩壊:C(H18,25,30再)
404	千歳町	406	柴山 (柴山地区) 柳平地区	継続	A	土砂崩壊	その他	土砂崩壊の恐れあり。	1棟1世帯	1棟	市道高畑細長線500m	—	避難態勢の確立状況にて通行止め(H20再)
405	千歳町	407	船田 (田口地区) 横脇	継続	A	土砂崩壊	急傾斜地崩壊危険箇所 土石流危険渓流	急傾斜であり土石流の発生及び土石崩壊の恐れがある	9棟6世帯	11棟	市道船田線250m	—	避難態勢の確立(H19再)(H26年度)
406	千歳町	408	船田・新殿 (田口・舟木・新殿地区) 田口川	継続	C	水害	水防区域	河川氾濫の恐れあり。	—	4棟	—	—	避難態勢の確立
407	千歳町	409	新殿 (新殿地区) 檜木野一帯	継続	A	土砂崩壊	急傾斜地崩壊危険箇所 土石流危険渓流箇所	急傾斜であり土石流の発生及び土石崩壊の恐れがある	12棟12世帯	12棟	県道57号線市道新殿岡線200m	—	避難態勢の確立区分2つともA(H23再)
408	千歳町	410	新殿 (新殿地区) 市営新殿住宅	継続	B	土砂崩壊	急傾斜地崩壊危険箇所	住宅裏山一体が急傾斜地で崩壊のおそれがある。	4棟19世帯	—	市営新殿住宅	—	避難態勢の確立
409	千歳町	411	長峰 (大迫地区) 西川流域	継続	C	水害	水防区域	河川氾濫の恐れあり。	2棟2世帯	—	—	—	避難態勢の確立(H24再)
410	千歳町	412	新殿 (横尾地区) 横尾元村宮住宅	継続	B	土砂崩壊	急傾斜地崩壊危険地帯	住宅裏山一体が急傾斜地で崩壊のおそれがある。	3棟3世帯	2棟	—	—	避難態勢の確立
411	千歳町	413	新殿 (横尾地区)	継続	C	土砂崩壊	急傾斜地崩壊危険地帯	住宅裏山一体が急傾斜地で崩壊のおそれがある。	5棟4世帯	2棟	—	—	避難態勢の確立
412	千歳町	414	石田 (石田地区) 下山地区	継続	C	土砂崩壊	地すべり防止区域	住宅の裏山が崩壊の恐れがある。	7棟5世帯	6棟	市道石田2号線315m	—	避難態勢の確立
413	千歳町	415	石田 (石田地区) 久保山地区	継続	B	土砂崩壊	その他	土砂崩壊の恐れあり。	—	—	林道権現尾線300m	—	避難態勢の確立
414	千歳町	416	長峰 (長峰地区)	継続	C	土砂崩壊	急傾斜地崩壊危険地帯	住宅裏山一体が急傾斜地で崩壊のおそれがある。	1棟1世帯	1棟	市道新殿長峰線100m	—	避難態勢の確立
415	千歳町	417	石田 (石田地区) 五郎丸	継続	B	土砂崩壊	急傾斜地崩壊危険地帯	裏山一体が急傾斜地で崩壊のおそれがある。	—	1棟	県道57号線200m	—	避難態勢の確立
416	千歳町	418	新殿 (新殿地区) 宮下地区	継続	B	土砂崩壊	急傾斜地崩壊危険区域	住宅裏山一体が急傾斜地で崩壊のおそれがある。	10棟10世帯	4棟	市道新殿線130m	—	避難態勢の確立
417	犬飼町	419	下津尾・西の田 (西の田地区) 下町	継続	C	土砂崩壊	急傾斜地崩壊	火山灰土で砂地であるため長雨等により山腹が崩壊し、家屋が埋没するおそれがある。	30棟30世帯	—	—	—	避難態勢の確立
418	犬飼町	420	山内・すずれ岩 (山内地区) 山内	継続	C	土砂崩壊	地すべり防止対策	急傾斜で砂土のため山崩れの発生が予想されるとともに、柴北川に挟まれて県道が通行止めとなる。	6棟6世帯	7棟	山内集会所122㎡	—	避難態勢の確立
419	犬飼町	421	大寒・戸上 (吐合・戸上線) (萩原地区) 萩原	継続	A	土砂崩壊	その他	急傾斜の山が道路に面しており、砂性岩の露出により長雨が降ると道路が埋没する。	—	—	—	—	避難態勢の確立
420	犬飼町	422	下津尾・堀川 (堀川地区) 下町	継続	A	土砂崩壊	その他	急傾斜で火山土のため、日雨量又は連続して200mmを越えると土砂が流出し、豊肥線及び県道中判田線沿いの住宅を埋没する。	5棟5世帯	2棟	県道300m	—	避難態勢の確立



番号	町別	箇所番号	危険予想箇所 (場所地区名)	新規継続	危険度	災害の分類	法令等による区分	予想される危険事態	予想される被害の内容				備考 [当面の対策] (バト実施年度)
									住家	非住家	公共施設	耕地	
421	犬飼町	423	黒松・灰久保 (黒松西地区) 黒松	継続	C	土砂崩壊	その他	砂土の急傾斜で、山崩れの発生が予想される。又、雨量が200mmを越えると道路決壊のおそれがある。	1棟1世帯	—	県道200m	—	避難態勢の確立
422	犬飼町	424	大寒・吐合津留 (戸上地区) 戸上	継続	B	土砂崩壊	その他	急傾斜で山腹に亀裂があり、日雨量100mmを越えると落石が発生している。そのため道路埋没の恐れがある。	—	—	市道400m	—	避難態勢の確立
423	犬飼町	425	栗ヶ畑・柳瀬 (栗ヶ畑バス停裏 一帯)(栗ヶ畑地区) 栗ヶ畑	継続	A	土砂崩壊	急傾斜地崩壊	急傾斜で砂土の中に岩石があり、長雨が続きれば落石の発生が予想され、住家埋没の恐れがある。	3棟3世帯	—	市道30m	—	避難態勢の確立
424	犬飼町	426	下津尾・堀川 (犬飼モータース 裏)(堀川地区) 下町	継続	A	水害	その他	急傾斜で砂土のため、雨量が100mmを越えると住家が埋没する恐れがある。又、住家の前を柴北川が流れ、流失の恐れがある。	1棟1世帯	—	—	—	避難態勢の確立(H19再)
425	犬飼町	427	黒松・柚河内 (黒松西地区) 黒松	継続	A	土砂崩壊	その他	急傾斜の中腹に住家があり、長雨が続き崩壊する恐れがある。又、下には町道が通り住家が埋没する恐れがある。	2棟2世帯	3棟	市道200m	—	避難態勢の確立
426	犬飼町	428	下津尾・越戸 (浄流寺裏)(一部 地区) 一部	継続	A	土砂崩壊	その他	台地に住家があり、長雨が続き崩壊する恐れがある。又、下には河川があり流れを遮断する恐れがある。	1棟1世帯	1棟	—	—	避難態勢の確立
427	犬飼町	429	栗ヶ畑・横手の上 (栗ヶ畑地区) 栗ヶ畑	継続	C	土砂崩壊	山地災害危険	急傾斜で住家が山に接近しているため100mmを越える雨量が続きれば落石、土砂崩壊が予想され埋没の恐れがある。	1棟1世帯	2棟	—	—	避難態勢の確立
428	犬飼町	430	田原・渡無瀬 (渡無瀬地区) 渡無瀬	継続	A	土砂崩壊	その他	岩に亀裂があり、長雨等により落石の発生が予想され住家埋没の恐れがある。	3棟3世帯	1棟	—	—	避難態勢の確立
429	犬飼町	431	栗ヶ畑・釘野 (栗ヶ畑地区) 栗ヶ畑	継続	B	土砂崩壊	その他	急傾斜で山腹に亀裂があり、長雨により山崩れが予想され住家が埋没する恐れがある。	5棟5世帯	2棟	—	—	避難態勢の確立
430	犬飼町	432	黒松・千束 (黒松西地区) 黒松	継続	A	土砂崩壊	急傾斜地崩壊	急傾斜で山腹から水が染み出しており、山崩れが予想され、住家が埋没する恐れがある。	1棟1世帯	—	—	—	避難態勢の確立
431	犬飼町	433	柴北・ウソノブ (柴北下地区) 柴北下	継続	A	土砂崩壊	急傾斜地崩壊	急傾斜で住家上の台地に亀裂があり、山崩れが予想され住家が埋没する恐れがある。	(8棟)11棟(8世帯)11世帯	(5棟)6棟	—	田(0ha)2.0ha 畑(0ha)5.6ha	避難態勢の確立(H22,25再)
432	犬飼町	434	大飼山田・山田 (大飼山田地区) 大飼山田	継続	C	土砂崩壊	その他	急傾斜で山腹に亀裂があり、長雨で山崩れが予想され住家が埋没する恐れがある。	3棟3世帯	3棟	—	—	避難態勢の確立
433	犬飼町	435	田原・津留 (大飼津留地区) 大飼津留	継続	C	土砂崩壊	その他	雨天時水が多量に染み出て岩石が崩壊する恐れがある。	3棟3世帯	—	—	—	避難態勢の確立
434	犬飼町	436	栗ヶ畑・尾平 (栗ヶ畑地区) 栗ヶ畑	継続	C	土砂崩壊	その他	急傾斜で山腹に亀裂があり山崩れの恐れがある。	—	—	—	—	避難態勢の確立
435	犬飼町	437	田原・鳥穴 (鳥穴地区) 鳥穴	継続	C	土砂崩壊	急傾斜地崩壊	急傾斜で一部崩壊しており長雨で大幅に崩壊すれば土石流が、住家及び国道326号線に流れ込む恐れがある。	4棟4世帯	1棟	—	—	避難態勢の確立
436	犬飼町	438	長畑・長尾野 (長畑地区) 長畑	継続	C	水害	その他	集中豪雨等により床上浸水の恐れがある。	1棟1世帯	1棟	—	—	避難態勢の確立
437	犬飼町	439	黒松・鶴 (黒松東地区) 黒松	継続	C	水害	その他	集中豪雨等により床上浸水の恐れがある。	1棟1世帯	—	—	—	避難態勢の確立
438	犬飼町	440	柴北・名本 (柴北下地区) 柴北下	継続	C	水害	その他	集中豪雨等により床上浸水の恐れがある。	5棟4世帯	5棟	—	田2.0ha	避難態勢の確立バレット設置(県単実施済み)(H21再)
439	犬飼町	441	下津尾・河島住宅 (天神町地区) 下町	継続	C	水害	その他	集中豪雨等により床上浸水の恐れがある。	90棟90世帯	—	—	—	避難態勢の確立排水ポンプの設置(H20再)
440	犬飼町	442	大飼・上サ町 (上サ町地区) 上サ町	継続	C	水害	その他	集中豪雨等により床上浸水の恐れがある。	1棟1世帯	1棟	—	—	避難態勢の確立

番号	町別	箇所番号	危険予想箇所 (場所地区名)	新規継続	危険度	災害の分類	法令等による区分	予想される危険事態	予想される被害の内容				備考 〔当面の対策〕 (ハト実施年度)
									住家	非住家	公共施設	耕地	
441	犬飼町	443	田原・小福手 (小福手地区) 小福手	継続	C	水害	その他	集中豪雨等により床上浸水の恐れがある。	3棟3世帯	2棟	—	—	避難態勢の確立
442	犬飼町	444	久原・久原下 (久原下地区) 久原下	継続	A	水害	水防区域	豪雨時に河川の増水により、床下浸水など人家に災害を及ぼす恐れがある。	11棟11世帯	3棟	—	—	避難態勢の確立(H26年度調査で、C→A)
443	犬飼町	445	久原・久原下 (久原下地区) 久原下	継続	C	水害	その他	大雨により国道(R10)が冠水する危険がある。	—	—	国道10号 100m	—	避難態勢の確立(H27年度)
444	犬飼町	446	下津尾・柳平 (下野地区) 下野	継続	C	水害	その他	集中豪雨等により床上浸水の恐れがある。	11棟11世帯	—	—	—	避難態勢の確立
445	犬飼町	447	田原・渡無瀬 (犬飼石仏)(渡無瀬地区) 渡無瀬	継続	C	土砂崩壊	その他	岩に亀裂が走っており、岩盤崩壊が予想され、町道及び公共構築物が埋没する恐れがある。	1棟1世帯	—	市道50m	—	避難態勢の確立
446	犬飼町	448	久原・久原松田線 起点 (久原上地区) 久原上	継続	A	土砂崩壊	その他	岩石が堆積しており、崩壊により町道(小・中学校通学路)及び国道10号線が埋没する恐れがある。	—	—	国道150m	—	避難態勢の確立(H18 再)
447	犬飼町	450	高津原・西谷ため池 (高津原地区) 高津原	継続	C	水害	その他	ため池の余水吐付近の堤体に穴があり、豪雨時に決壊して水田、民家等に被害を及ぼす恐れがある。	6棟3世帯	—	県道50m	田3.0ha	避難態勢の確立
448	犬飼町	452	田原・小福手 (小福手地区) 小福手	継続	C	土砂崩壊	急傾斜地崩壊	大雨により民家に土砂崩壊の危険がある。	25棟20世帯	—	国道200m	畑0.5ha	避難態勢の確立
449	犬飼町	453	田原・小福手 (鼻ノ木)(小福手地区) 小福手	継続	A	土砂崩壊	その他	大雨により民家に土砂崩壊の危険がある。	15棟10世帯	—	—	—	避難態勢の確立
450	犬飼町	454	田原・津留舞田線 (犬飼津留地区) 犬飼津留	継続	C	土砂崩壊	その他	豪雨時に落石等があり、町道が埋没する恐れがある。	—	—	市道1,000m	—	避難態勢の確立
451	清川町	455	三玉 (佐草地区) 三玉	継続	B	土砂崩壊	急傾斜地崩壊危険箇所	豪雨時土砂崩壊の恐れがある。	20棟21世帯	1棟	—	—	避難態勢の確立(H18年度)
452	清川町	456	六種 (宮津留地区) 六種	継続	B	土砂崩壊	急傾斜地崩壊危険箇所	豪雨時土砂崩壊の恐れがある。	7棟7世帯	1棟	—	—	避難態勢の確立(H18年度)
453	緒方町	457	上自在 (火の口地区) 上自在	継続	A	地すべり	その他	台風、集中豪雨等で地すべりが発生し、住宅、県道に被害を及ぼす恐れがある。	10棟10世帯	10棟	—	—	避難態勢の確立(H18年度)
454	緒方町	458	大化 (田黒田地区) 大化	継続	B	土砂崩壊	その他	台風、集中豪雨等で住宅上部の岩石などが崩壊し、住宅、県道に被害を及ぼす恐れがある。	2棟2世帯	2棟	—	—	避難態勢の確立(H18年度)
455	大野町	459	本村 (矢田地区) 矢田	継続	A	土砂崩壊	地すべり危険箇所	平成17年14号台風時に地滑りが発生し1戸が完全埋没したが、さらに軟弱土が多量に残って地すべりの危険度が大である。	10棟6世帯	4棟	—	—	避難態勢の確立(H18年度)
456	千歳町	460	長峰 (長峰地区)	継続	B	土砂崩壊	急傾斜地崩壊危険地帯	住宅の裏山が崩壊の恐れがある。	2棟1世帯	1棟	—	—	避難態勢の確立(H18年度)
457	犬飼町	461	田原・上重 (上重地区) 上重	継続	A	土砂崩壊	その他	大雨により民家に土砂崩壊の危険がある。	2棟2世帯	—	道100m	—	避難態勢の確立(H18年度)
458	朝地町	462	梨小 (温見地区) 温見市宮住宅裏	継続	B	土砂崩壊	急傾斜地崩壊危険箇所	家屋の裏山が急傾斜地になっており、大雨が降ると崩れる恐れがある。	7棟7世帯	—	—	—	避難態勢の確立(H19年度)
459	緒方町	463	井上 (松手久保地区) 井上	継続	C	土砂崩壊	その他	台風、集中豪雨等により、住宅上部の水田が崩壊し、住宅に被害を及ぼす恐れがある。	2棟2世帯	—	—	—	【一次集合場所】 井上生活改善センター 収容(40)人避難態勢の確立(H19年度)
460	緒方町	464	井上 (天神山地区) 井上	継続	A	土砂崩壊	急傾斜地崩壊危険箇所	台風、集中豪雨等で、住宅上部の急傾斜地が崩壊し、住宅に被害を及ぼす恐れがある。平成16年の台風23号で住宅横の傾斜面が崩壊し土砂が人家に流入。	8棟8世帯	—	—	—	【一次集合場所】 井上生活改善センター 収容(40)人避難態勢の確立(H19年度)

番号	町別	箇所番号	危険予想箇所 (場所地区名)	新規継続	危険度	災害の分類	法令等による区分	予想される危険事態	予想される被害の内容				備考 〔当面の対策〕 (バト実施年度)
									住家	非住家	公共施設	耕地	
461	清川町	465	大白谷 (近郷地区) 白山土	継続	B	土砂崩壊	その他	住宅の裏山が大雨時に土砂崩壊の恐れがある。 過去に一部崩壊あり。	2棟2世帯	1棟	—	—	避難態勢の確立(H20年度)
462	緒方町	466	久土知 (宮園地区) 久土知	継続	C	土砂崩壊	急傾斜地崩壊危険箇所	台風、集中豪雨等で住宅上部の急傾斜地が崩壊し、住宅に被害を及ぼす恐れがある。平成19年の台風5号で住宅の一部に被害を及ぼした。	1棟1世帯	—	—	—	【一次集合場所】 久土知公民館 収容(40)人避難態勢の確立(H20年度)
463	三重町	467	菅生 (狹迫地区) 菅生	継続	C	土砂崩壊	急傾斜地崩壊危険地帯	集落の裏山が土砂崩壊の恐れがある。	2棟1世帯	—	—	—	避難態勢の確立(H20年度)
464	朝地町	468	朝地 (朝地地区) 朝地	継続	C	土砂崩壊	急傾斜地崩壊危険地帯	家屋の横に1.2mの市有地の道路が有り、その道路の法面が崩壊しており、大雨が降れば崩壊が大きくなり、家屋被害が予想される。	1棟1世帯	1棟	—	—	避難態勢の確立(H20年度)
465	緒方町	469	上畑 (中村地区) 上畑	継続	C	土砂崩壊	土石流危険渓流箇所	集中豪雨、長雨等により多量の水を含んだ土砂が土石流となり住宅等に被害を及ぼす恐れがある。	2棟2世帯	—	—	—	【一次集合場所】 上畑公民館 収容(40)人避難態勢の確立(H20年度)
466	千歳町	470	前田 (原田地区)	継続	C	土砂崩壊	その他	住宅先が土砂崩壊の恐れがある。 豪雨時に河川の増水により、人家に災害を及ぼす恐れがある。	2棟1世帯	1棟	—	—	避難態勢の確立(H21年度)
467	清川町	471	天神 (天神下地区) 清川天神	継続	C	水害	その他	豪雨時に河川の増水により、人家に災害を及ぼす恐れ及び市道が冠水する恐れがある。	3棟2世帯	11棟	市道小国・春日線	—	避難態勢の確立(H21年度)
468	緒方町	472	辻 (平田地区)	継続	C	土砂崩壊	その他	集落の裏山が土砂崩壊の恐れがある。	1棟1世帯	—	—	—	避難態勢の確立(H21年度)
469	朝地町	473	梨小 (小川野地区) 小川野	継続	C	土砂崩壊	急傾斜地崩壊危険箇所	道路上の法面に転石(大)しそうな岩があり、大雨が降ると落石の危険がある。	8棟8世帯	16棟	小川野林道20m	—	避難態勢の確立情報の早期伝達(通行止め)(H21年度)
470	大野町	474	藤北 (高野地区) 尾久保	継続	C	土砂崩壊	急傾斜地崩壊危険箇所	裏山が急斜面のため大雨の際、崩壊の危険性が高い。	6棟3世帯	3棟	—	—	避難態勢の確立(H21年度)
471	千歳町	475	下山 (後大木地区)	継続	C	土砂崩壊	急傾斜地崩壊危険箇所	住宅裏山一体が急傾斜地で大雨時に崩壊の恐れがある。 過去に一部崩壊あり	3棟1世帯	1棟	—	—	避難態勢の確立(H22年度)
472	朝地町	476	板井迫 (板井迫地区)	継続	C	土砂崩壊	急傾斜地崩壊危険箇所	家屋の裏山が急傾斜地で大雨が降ると地滑りの危険がある。	1棟1世帯	—	—	—	避難態勢の確立(H22年度)
473	緒方町	477	小宛 (長迫地区)	継続	B	土砂崩壊	急傾斜地崩壊危険箇所	昨年大雨で崩壊している箇所が更に拡大する恐れがある。拡大した場合、住家3棟と市道、地区館等の公共施設が被害を受ける危険がある。	7棟7世帯	—	市道小富士幹線	—	避難態勢の確立(H22年度)
474	大飼町	478	高津原 (畑ヶ川地区)	継続	C	土砂崩壊	急傾斜地崩壊危険地帯	住宅先の下方法面が土砂崩壊の恐れがある。平成20年9月台風で崩壊あり。	3棟1世帯	1棟	市道上鶴・畑ヶ川線	—	避難態勢の確立(H23年度)
475	緒方町	479	越生 (平和園地区)	継続	B	土砂崩壊	急傾斜地崩壊危険箇所	集落裏の土手が土砂崩壊の恐れがある。	14棟12世帯	—	—	—	【一次集合場所】 越生公民館 収容(40)人 Ⅱ:42-2197避難態勢の確立(H23年度)
476	清川町	480	天神 (徳部地区)	継続	C	土砂崩壊	急傾斜地崩壊危険地帯	大雨、長雨等により崩壊(崖くずれ等)が発生し、被害を受ける恐れのある地域。	—	—	市道古道春日線40m	—	H21年8月に、市道「古道春日線」に落石がある。(H23年度)
477	朝地町	481	板井迫 (椋の木地区)	継続	B	土砂崩壊	その他	住宅裏の法面が急傾斜地で大雨時に崩壊の恐れがある。平成23年7月の台風で一部崩壊した。	5棟5世帯	9棟	市道椋の木線	—	避難態勢の確立(H23年度)
478	緒方町	482	草深野 (炭焼地区)	継続	B	土砂崩壊	急傾斜地崩壊危険箇所	住宅裏の法面が急傾斜地で大雨時に崩壊の恐れがある。平成23年7月の梅雨前線豪雨で一部崩壊あり	4棟4世帯	5棟	—	—	避難態勢の確立(H23年度)
479	清川町	483	左右知和毛川 (蔵地区) 左右知	継続	C	水害	土石流危険渓流箇所	和毛川の住宅前の川床が浅いので住宅まで上る恐れがある。	2棟2世帯	—	—	—	避難態勢の確立(H24年度)
480	緒方町	484	越生 (大久保地区)	継続	B	土砂崩壊	急傾斜地崩壊危険箇所	集落の裏山が土砂崩壊の恐れがある。また、豪雨時には井路の増水や土砂により井路がせき止められると人家に災害を及ぼす恐れがある。	7棟7世帯	3棟	—	—	【一次集合場所】 越生公民館 収容(40)人 Ⅱ:42-2197避難態勢の確立(H24年度)

番号	町別	箇所番号	危険予想箇所 (場所地区名)	新規継続	危険度	災害の分類	法令等による区分	予想される危険事態	予想される被害の内容				備考 〔当面の対策〕 (ハ)実施年度)
									住家	非住家	公共施設	耕地	
481	朝地町	485	上尾塚 (下尾塚地区) 下尾塚	継続	C	土砂崩壊	急傾斜地崩壊危険地帯	家屋の裏山が急傾斜地でひびが入っており地盤が弱いため、大雨が降ると土砂崩壊を起こし大変危険である。	1棟1世帯	—	—	—	避難態勢の確立(H24年度)
482	三重町	486	菅生 (亀ノ甲地区)	継続	B	土砂崩壊	急傾斜地崩壊危険箇所	住宅裏の法面が急傾斜地で大雨時に崩落の恐れがある。平成23年6月の梅雨前線豪雨で一部崩壊あり	4棟4世帯	9棟	市道亀ノ甲線30m	—	避難態勢の確立(H24年度②)
483	緒方町	487	大化 (大化地区)	継続	C	土砂崩壊	急傾斜地崩壊危険地帯	住宅裏の法面が急傾斜地で大雨時に崩落の恐れがある。平成23年6月の梅雨前線豪雨で一部崩壊あり。	3棟3世帯	7棟	市道中大塚馬背戸線	—	【一次集合場所】 大化公民館 収容(40)人避難態勢の確立(H24年度②)
484	大野町	488	後田 (岡地区)	継続	C	土砂崩壊	急傾斜地崩壊危険地帯	住宅裏の法面が急傾斜地で大雨時に崩落の恐れがある。平成23年6月の梅雨前線豪雨で一部崩壊あり	2棟2世帯	1棟	—	畑0.7ha	避難態勢の確立(H24年度②)
485	大飼町	489	黒松 (黒松地区)	継続	B	土砂崩壊	急傾斜地崩壊危険箇所	住宅裏の法面が急傾斜地で大雨時に崩落の恐れがある。平成5年、11年、23年の豪雨で一部崩壊あり	4棟4世帯	7棟	市道新飼・抽河内線20m	—	避難態勢の確立(H24年度②)
486	三重町	490	西畑 (上戸地区) 入北	継続	A	水害	老朽溜池	老朽溜池のため決壊の恐れがある	2棟3世帯	—	市道山ノ口線	田1.4ha	避難態勢の確立(H25年度)
487	朝地町	491	板井迫 (尾平地区) 板井迫	継続	C	土砂崩壊	その他	家の裏の崩れている箇所が、大雨によりさらに崩れる恐れがあり、さらに、土砂が下の人家に流入する恐れがある。	2棟2世帯	—	—	—	避難態勢の確立(H25年度)
488	緒方町	492	草深野 (久保地区)	継続	C	土砂崩壊	急傾斜地崩壊危険箇所	住宅裏の法面が急傾斜地で大雨時に崩落の恐れがある。	2棟2世帯	4棟	—	—	避難態勢の確立(H25年度)
489	清川町	493	白尾 (岩戸地区) 白尾	継続	C	水害	その他	豪雨時に雨水が足立光男氏宅前の交差点に集まる。平成24年7月の豪雨の際には床下浸水あり。	2棟2世帯	—	市道砂田・岩戸線	—	避難態勢の確立(H25年度)
490	清川町	494	平石 (井ノ頭地区) 平石	継続	C	土砂崩壊	急傾斜地崩壊危険地帯(がけ崩れ) 土砂災害警戒区域(土)	住宅裏の法面が急傾斜地で大雨時に崩落の恐れがある	1棟1世帯	2棟	—	—	避難態勢の確立(H26年度)(H25年度臨時)
491	朝地町	495	上尾塚 (上尾塚地区)	継続	C	土砂崩壊	急傾斜地崩壊危険地帯(がけ崩れ)	住宅裏の法面が急傾斜地で大雨時に崩落の恐れがある	1棟1世帯	1棟	—	—	避難態勢の確立(H25年度臨時)
492	緒方町	496	久土知(久土知1地区)	継続	B	土砂崩壊	土砂災害危険箇所(がけ崩れ)	住宅裏の法面が急傾斜地で大雨時に崩落の恐れがある平成23年6月の梅雨前線豪雨で一部崩壊あり	5棟4世帯	5棟	—	畑0.1 ha	避難態勢の確立(H25年度臨時)
493	大飼町	497	西塞田 (松田地区)	継続	B	土砂崩壊	土砂災害危険箇所(地すべり)	住宅前の法面が急傾斜地で大雨時に崩落の恐れがある平成23年6月の梅雨前線豪雨で一部崩壊あり	6棟5世帯	5棟	市道久原・松田線100m	畑0.1 ha	避難態勢の確立(H25年度臨時)
494	大野町	498	小倉木 (鶴尾地区) 小倉木	継続	C	土砂崩壊	急傾斜地崩壊危険地帯	住宅裏の法面が急傾斜地で大雨時に崩落の恐れがある	1棟2世帯	1棟	市道徳尾線20m	—	避難態勢の確立(H26年度)
495	緒方町	499	大化 (西尾地区) 上大塚	継続	C	土砂崩壊	急傾斜地崩壊危険箇所	大雨時、住家の裏山が土砂崩壊の恐れがある	1棟1世帯	1棟	—	—	避難態勢の確立(H26年度)
496	三重町	500	井迫 (六反田地区) 森迫	継続	C	土砂崩壊	その他	住宅の裏山が崩壊の恐れがある	2棟1世帯	—	—	—	避難態勢の確立(H26年度)
497	緒方町	501	軸丸南 (軸丸地区)	継続	C	土砂崩壊	急傾斜地崩壊危険地帯(がけ崩れ)	住宅裏の法面が急傾斜地で大雨時に崩落の恐れがある	1棟1世帯	1棟	—	—	避難態勢の確立(H26年度臨時)
498	千歳町	502	前田 (田原園地区)	継続	C	土砂崩壊	急傾斜地崩壊危険地帯(がけ崩れ)	住宅裏の法面が急傾斜地で大雨時に崩落の恐れがある	1棟1世帯	1棟	—	—	避難態勢の確立(H26年度臨時)
499	千歳町	503	高畑 (高畑地区) 旧柴原小周辺	継続	B	土砂崩壊	急傾斜地崩壊危険箇所	住宅裏の法面が急傾斜地で大雨時に崩落の恐れがある	10棟9世帯	1棟	市道高畑細長線300m	—	避難態勢の確立(H27年度)
500	大野町	504	光昌寺 (光昌寺) 十時地区	継続	C	土砂崩壊	急傾斜地崩壊危険箇所	住宅の裏が急傾斜地であるため大雨の際は土砂崩れの恐れが非常に高い。	2棟1世帯	—	—	—	避難態勢の確立(H27年度)

番号	町別	箇所番号	危険予想箇所 (場所地区名)	新規継続	危険度	災害の分類	法令等による区分	予想される危険事態	予想される被害の内容				備考 〔当面の対策〕 (ハト実施年度)
									住家	非住家	公共施設	耕地	
501	朝地町	505	綿田 (北平地区) 北平	継続	A	土砂崩壊	急傾斜地崩壊危険箇所 土石流危険渓流箇所	家屋の裏山が急傾斜地になっており、大雨が降ると土砂崩れの危険がある。	10棟10世帯	—	県道朝地直入線	—	避難態勢の確立(H27年度)
502	緒方町	506	軸丸北 (猿飛地区) 軸丸北	継続	C	土砂崩壊 水害	急傾斜地崩壊危険地帯	豪雨時に河川の増水により、人家に災害を及ぼす恐れがある。	—	1棟	—	—	避難態勢の確立(H27年度)
503	犬飼町	507	黒松 (黒松5地区)	継続	C	土砂崩壊	急傾斜地崩壊危険地帯	住宅の裏が急傾斜地であるため大雨の際は土砂崩れの恐れが非常に高い。	2棟1世帯	—	—	—	避難態勢の確立(H27年度)
504	朝地町	508	鳥田 (鳥田地区)	継続	C	土砂崩壊	急傾斜地崩壊危険地帯	住宅の裏が急傾斜地であるため大雨の際は土砂崩れの恐れが非常に高い。	2棟2世帯	—	—	—	避難態勢の確立(H27年度)
505	緒方町	509	草深野 (草深野区)	継続	C	土砂崩壊	急傾斜地崩壊危険地帯	住宅の裏が急傾斜地であるため大雨の際は土砂崩れの恐れが非常に高い。	2棟1世帯	—	—	—	避難態勢の確立(H27年度)
506	清川町	510	左右知 (轟橋下部)	新規	C	岩壁崩壊	その他	地震により橋の下部基礎部分の岩盤が大きく崩落しており、今後地震や豪雨時に岩盤崩落の恐れがある。	—	—	市道木落線	—	大雨時等交通規制(H28年度)
507	緒方町	511	井上 (天神山地区)	新規	B	土砂崩壊	急傾斜地崩壊危険箇所	集落の裏山が土砂崩壊の恐れがある。	7棟7世帯	3棟	—	—	避難態勢の確立(H28年度)
508	朝地町	512	朝地 (島崎地区) 朝地	新規	A	水害	その他	豪雨時に河川の増水により、人家に災害を及ぼす恐れがある。	10棟10世帯	—	—	—	避難態勢の確立(H28年度)
509	大野町	513	神松 (住吉) 大野大原	新規	B	土砂崩壊	急傾斜地崩壊危険箇所	住宅の裏が急傾斜地であるため大雨の際は土砂崩れの恐れが非常に高い。	5棟5世帯	4棟	—	—	避難態勢の確立(H28年度)
510	朝地町	514	上尾塚 (中尾塚地区)	新規	C	土砂崩壊	その他	住宅横の法面が急傾斜地で大雨時に崩壊の恐れがある	2棟1世帯	1棟	—	—	避難態勢の確立
511	犬飼町	515	下津尾 (阿原地区)	継続	C	土砂崩壊	その他	住宅裏の法面が急傾斜地で大雨時に崩壊の恐れがある	2棟2世帯	2棟	—	—	避難態勢の確立
512	朝地町	516	坪泉 (坪泉地区)	継続	C	土砂崩壊	その他	住宅前の法面が急傾斜地で大雨時に崩壊の恐れがある	2棟2世帯	2棟	—	—	避難態勢の確立(H29年度)
513	三重町	517	松尾 (松尾地区) 松尾	継続	B	土砂崩壊	土砂災害警戒区域土砂災害特別警戒区域	地域住民の利用の可能性が高い旧三重南小学校が、土砂災害特別警戒区域内にあり、被害の恐れがある。	2棟2世帯	1棟	市道160m	—	避難態勢の確立
514	朝地町	518	綿田 (野添、引地地区) 綿田	継続	B	土砂崩壊	地滑り防止区域	平成29年5月に地滑りが発生し、現在、県が対策工事を実施しており、2世帯4人が避難中。	2棟2世帯	—	—	田10.2ha	急傾斜地対策事業にて県土木事務所が対応(現在、測量、設計、調査中)
515	緒方町	519	冬原電千寺川	継続	C	土石流	土砂災害警戒区域(土石流)	土石流の発生の恐れがある。土石流発生時、デイサービスセンターに災害を及ぼす恐れがある。	1棟世帯	—	市道120m	田2.0ha	県土木事務所が対策工事中。
516	大野町	520	宮迫 (浅草地区) 1336-1ほか	継続	B	土砂崩壊	急傾斜地崩壊危険箇所	平成29年に住家の庭が土砂崩壊し、非住家は傾き、被害は住家まで拡がりつつある。	5棟5世帯	10棟	—	—	避難態勢の確立
517	清川町	521	雨堤 (深又地区)	継続	C	土砂崩壊	急傾斜地崩壊危険地帯	過去に一度崩壊しており、昨年の台風18号で再び崩壊。土砂が倉庫及び人家へと流入。豪雨時に崩土の危険がある。	1棟1世帯	1棟	市道深又、柿ノ木線	—	避難体制の確立
518	三重町	522	玉田 中玉田地区 中玉田	新規	C	土砂崩壊	急傾斜地崩壊危険箇所	集落の裏山が土砂崩壊の恐れがある。	1棟1世帯	4棟	—	—	(H30被災) 避難態勢の確立
519	清川町	523	三玉 (左草地区) 三玉	新規	B	土砂崩壊	急傾斜地崩壊危険箇所	平成29年の台風18号により崩壊。土砂の搬去のみなので、大雨による崩土の恐れがある。	1棟1世帯	—	—	—	
520	緒方町	524	馬場 (柏木地区)	新規	B	土砂崩壊水害	急傾斜地崩壊危険箇所	集落の裏山が10年ほど前に崩壊したことがあり、再度崩壊する危険性がある。住家の下には養護老人ホームもあり、施設の周囲にある井路に土砂が流入すれば、水害を登	3棟3世帯	2棟	養護老人ホーム常楽荘入所者70名	—	避難態勢の確立

番号	町別	箇所番号	危険予想箇所 (場所地区名)	新規継続	危険度	災害の分類	法令等による区分	予想される危険事態	予想される被害の内容				備考 [当面の対策] (ハト実施年度)
									住家	非住家	公共施設	耕地	
521	朝地町	525	栗林 (中熊) 中熊	新規	C	土砂崩壊	地滑り危険箇所	家屋裏山の地盤が弱いため大雨が降ると土砂災害が予想される。	1棟1世帯	—	—	—	本年度、市営急傾斜地崩壊対策事業にて対応
522	大野町	526	宮迫 浅草地区 1538ほか	新規	B	土砂崩壊	急傾斜地崩壊危険箇所	集落の裏山が土砂崩壊の恐れがある。	7棟5世帯	1棟	—	—	避難態勢の確立
523	千歳町	527	高畑 (高畑地区) 旧柴原小周辺	継続	B	土砂崩壊	急傾斜地崩壊危険箇所	住宅裏の法面が急傾斜地で大雨時に崩落の恐れがある	10棟9世帯	1棟	市道高畑細 長線300m	—	避難態勢の確立(H27年度)
524	大飼町	528	黒松 (衣掛地区)	新規	A	土砂崩壊	急傾斜地崩壊危険箇所	集落の裏山が土砂崩壊の恐れがある。	10棟10世帯	2棟	市道黒松線 100m	—	避難態勢の確立
525	大野町	529	酒井寺西 (酒井寺西地区) 酒井寺公民館	新規	C	土砂崩壊	急傾斜地崩壊危険区域	豪雨時に、土砂崩壊の危険が予想される。	—	1棟	—	—	避難態勢の確立
526	千歳町	530	下山 (大木地区)	新規	C	土砂崩壊	急傾斜地崩壊危険地帯	住宅の裏山が崩壊の恐れがある。	2棟2世帯	2棟	—	—	避難態勢の確立
527	清川町	531	砂田 (桃の木台地区)	継続	C	土砂崩壊	土砂災害特別警戒区域 (急傾斜地)	住宅周辺の斜面が崩壊の恐れがある。	7棟6世帯	1棟	—	—	避難態勢の確立
528	清川町	532	三玉 (中村地区)	新規	C	水害	その他	集中豪雨等により床下浸水の恐れがある。	1棟1世帯	—	—	—	避難態勢の確立
529	緒方町	533	下自在 (緒方中学校)	新規	A	土砂崩壊	土砂災害特別警戒区域 (急傾斜地)	学校及び講堂裏の斜面が崩壊の恐れがある。	—	—	1棟	—	避難態勢の確立
530	朝地町	534	朝地 (朝地小中学校)	新規	A	土砂崩壊	土砂災害特別警戒区域 (急傾斜地)	学校体育館裏及び敷地周辺の斜面が崩壊の恐れがある。	—	—	1棟	—	避難態勢の確立

※箇所番号193, 197, 449, 451は欠番

【資料4—4】豊後大野市土砂災害警戒区域・特別警戒区域一覧表

令和6年10月31日現在

	土砂災害の現象	危険箇所・溪流名	指定年月日（公示）		危険箇所番号	所在地	特別警戒区域 レッドゾーン	警戒区域 イエローゾーン	災害時の警戒避難体制	
			年月日	番号					現地連絡員	応急措置責任者
1	土石流	羽飛川一支溪	H18.3.31	370	07-422 I -012	豊後大野市三重町秋葉	●	●	自治委員、 自主防災組 織代表、消 防団、災害 調査員等	自治委員、 自主防災組 織代表等
2	土石流	内山川	H18.3.31	370	07-422 I -010	豊後大野市三重町内山	●	●		
3	急傾斜地の崩壊	野間（A）	H18.3.31	370	I -1-1467（A）	豊後大野市三重町井迫	●	●		
4	急傾斜地の崩壊	野間（B）	H18.3.31	370	I -1-1467（B）	豊後大野市三重町井迫	●	●		
5	急傾斜地の崩壊	又井（A）	H18.3.31	370	I -1-2805（A）	豊後大野市三重町井迫	●	●		
6	急傾斜地の崩壊	又井（B）	H18.3.31	370	I -1-2805（B）	豊後大野市三重町井迫	●	●	〃	
7	急傾斜地の崩壊	又井（C）	H18.3.31	370	I -1-2805（C）	豊後大野市三重町井迫	●	●	〃	
8	急傾斜地の崩壊	山田（A）	H18.3.31	370	I -1-4088（A）	豊後大野市三重町山田	●	●	〃	
9	急傾斜地の崩壊	山田（B）	H18.3.31	370	I -1-4088（B）	豊後大野市三重町山田	●	●	〃	
10	急傾斜地の崩壊	山田（C）	H18.3.31	370	I -1-4088（C）	豊後大野市三重町山田	●	●	〃	
11	急傾斜地の崩壊	下玉田（A）	H18.3.31	370	I -1-4074（A）	豊後大野市三重町玉田	●	●	〃	
12	急傾斜地の崩壊	下玉田（B）	H18.3.31	370	I -1-4074（B）	豊後大野市三重町玉田	●	●	〃	
13	急傾斜地の崩壊	下玉田（C）	H18.3.31	370	I -1-4074（C）	豊後大野市三重町玉田	●	●	〃	
14	急傾斜地の崩壊	下玉田（D）	H18.3.31	370	I -1-4074（D）	豊後大野市三重町玉田	●	●	〃	
15	急傾斜地の崩壊	下玉田（E）	H18.3.31	370	I -1-4074（E）	豊後大野市三重町玉田	●	●	〃	
16	急傾斜地の崩壊	下玉田（F）	H18.3.31	370	I -1-4074（F）	豊後大野市三重町玉田	●	●	〃	
17	急傾斜地の崩壊	下玉田（G）	H18.3.31	370	I -1-4074（G）	豊後大野市三重町玉田	●	●	〃	
18	急傾斜地の崩壊	上赤嶺二区（A）	H18.3.31	370	I -1-4075（A）	豊後大野市三重町玉田	●	●	〃	
19	急傾斜地の崩壊	上赤嶺二区（B）	H18.3.31	370	I -1-4075（B）	豊後大野市三重町玉田	●	●	〃	
20	急傾斜地の崩壊	上赤嶺二区（C）	H18.3.31	370	I -1-4075（C）	豊後大野市三重町玉田	●	●	〃	
21	急傾斜地の崩壊	上小坂	H18.3.31	370	I -1-4077	豊後大野市三重町小坂	●	●	〃	
22	急傾斜地の崩壊	上久保（A）	H18.3.31	370	I -1-1466（A）	豊後大野市三重町浅瀬	●	●	〃	
23	急傾斜地の崩壊	上久保（B）	H18.3.31	370	I -1-1466（B）	豊後大野市三重町浅瀬	●	●	〃	
24	急傾斜地の崩壊	上久保（C）	H18.3.31	370	I -1-1466（C）	豊後大野市三重町浅瀬	●	●	〃	
25	急傾斜地の崩壊	上久保（D）	H18.3.31	370	I -1-1466（D）	豊後大野市三重町浅瀬	●	●	〃	
26	急傾斜地の崩壊	上久保（E）	H18.3.31	370	I -1-1466（E）	豊後大野市三重町浅瀬	●	●	〃	
27	土石流	高寺川	H19.3.30	403	07-422 I -013	豊後大野市三重町本城	●	●	〃	
28	急傾斜地の崩壊	温見（A）	H19.3.30	403	I -1-4150	豊後大野市朝地町梨小	●	●	〃	
29	急傾斜地の崩壊	温見（B）	H19.3.30	403	I -1-1561（B）	豊後大野市朝地町梨小	●	●	〃	
30	急傾斜地の崩壊	温見（C）	H19.3.30	403	I -1-1561（C）	豊後大野市朝地町梨小	●	●	〃	
31	急傾斜地の崩壊	桐木	H19.3.30	403	I -1-1569	豊後大野市朝地町市万田	●	●	〃	
32	急傾斜地の崩壊	嶋崎	H19.3.30	403	I -1-4154	豊後大野市朝地町朝地	●	●	〃	
33	急傾斜地の崩壊	新道下	H19.3.30	403	I -1-1569	豊後大野市朝地町朝地	●	●	〃	
34	急傾斜地の崩壊	平井（A）	H19.3.30	403	I -1-1582（A）	豊後大野市朝地町下野	●	●	〃	
35	急傾斜地の崩壊	平井（B）	H19.3.30	403	I -1-1582（B）	豊後大野市朝地町下野	●	●	〃	
36	土石流	下鷲谷川	H24.3.30	248	07-422 I -004	豊後大野市三重町鷲谷	●	●	〃	
37	土石流	羽飛川二支溪	H24.3.30	248	07-422 I -011	豊後大野市三重町秋葉	●	●	〃	
38	土石流	中津留三支溪	H24.3.30	248	07-422 I -018	豊後大野市三重町中津留	●	●	〃	
39	土石流	柏野川	H24.3.30	248	07-423 I -002	豊後大野市清川町平石	●	●	〃	
40	土石流	知田川	H24.3.30	248	07-424 I -009	豊後大野市緒方町知田	●	●	〃	
41	土石流	尻井谷川（A）	H24.3.30	248	07-424 I -011（A）	豊後大野市緒方町柚木	●	●	〃	
42	土石流	尻井谷川（B）	H24.3.30	248	07-424 I -012（B）	豊後大野市緒方町柚木	●	●	〃	
43	土石流	尻井谷川（C）	H24.3.30	248	07-424 I -013（C）	豊後大野市緒方町柚木	●	●	〃	
44	土石流	尻井谷川（D）	H24.3.30	248	07-424 I -014（D）	豊後大野市緒方町柚木	●	●	〃	
45	土石流	吐合川七支溪	H24.3.30	248	07-425 I -007	豊後大野市朝地町朝地	●	●	〃	
46	土石流	北平川一支溪	H24.3.30	248	07-425 I -014	豊後大野市朝地町綿田	●	●	〃	
47	土石流	郷野平川一支溪	H24.3.30	248	07-425 I -016	豊後大野市朝地町栗林	●	●	〃	
48	土石流	郷野平川二支溪	H24.3.30	248	07-425 I -017	豊後大野市朝地町栗林	●	●	〃	
49	土石流	栗栖川二支溪	H24.3.30	248	07-425 I -021	豊後大野市朝地町栗林	●	●	〃	
50	土石流	北園川一支溪	H24.3.30	248	07-426 I -001	豊後大野市大野町北園	●	●	〃	

	土砂災害の現象	危険箇所・溪流名	指定年月日（公示）		危険箇所番号	所在地	特別警戒区域 レッドゾーン	警戒区域 イエローゾーン	災害時の警戒避難体制	
			年月日	番号					現地連絡員	応急措置責任者
51	土石流	津留谷川	H24.3.30	248	07-426 I -002	豊後大野市大野町夏足	●	●	〃	
52	土石流	両家谷川	H24.3.30	248	07-426 I -003	豊後大野市大野町両家	●	●	〃	
53	土石流	十時川三支溪	H24.3.30	248	07-426 I -007	豊後大野市大野町十時	●	●	〃	
54	土石流	中土師川二支溪	H24.3.30	248	07-426 I -011	豊後大野市大野町中土師	●	●	〃	
55	土石流	田附谷川	H24.3.30	248	07-426 I -012	豊後大野市大野町中土師	●	●	〃	
56	土石流	眞原谷川一支溪	H24.3.30	248	07-426 I -013	豊後大野市大野町安藤	●	●	〃	
57	土石流	眞原谷川	H24.3.30	248	07-426 I -014	豊後大野市大野町安藤	●	●	〃	
58	土石流	徳尾谷川1（A）	H24.3.30	248	07-426 I -018(A)	豊後大野市大野町小倉木		●	〃	
59	土石流	徳尾谷川1（B）	H24.3.30	248	07-426 I -018(B)	豊後大野市大野町小倉木	●	●	〃	
60	土石流	田口川	H24.3.30	248	07-427 I -001	豊後大野市千歳町船田	●	●	〃	
61	土石流	上重川一支溪	H24.3.30	248	07-428 I -002	豊後大野市犬飼町田原	●	●	〃	
62	土石流	黒松東川	H24.3.30	248	07-428 I -008	豊後大野市犬飼町黒松	●	●	〃	
63	土石流	山田川	H24.3.30	248	07-428 I -009	豊後大野市犬飼町高津原	●	●	〃	
64	土石流	山田谷川一支溪	H24.3.30	248	07-428 I -010	豊後大野市犬飼町高津原	●	●	〃	
65	土石流	山田谷川二支溪	H24.3.30	248	07-428 I -011	豊後大野市犬飼町高津原	●	●	〃	
66	土石流	宇津尾木谷川	H24.3.30	248	07-428 I -013	豊後大野市犬飼町高津原	●	●	〃	
67	土石流	北平川三支溪	H24.3.30	248	07-425 I -013	豊後大野市朝地町綿田	●	●	〃	
68	土石流	北平川二支溪	H24.3.30	248	07-425 I -015	豊後大野市朝地町綿田	●	●	〃	
69	土石流	栗栖川四支溪（A）	H24.3.30	248	07-425 I -019(A)	豊後大野市朝地町栗林	●	●	〃	
70	土石流	栗栖川四支溪（B）	H24.3.30	248	07-425 I -019(B)	豊後大野市朝地町栗林	●	●	〃	
71	土石流	鳥屋川四支溪（A）	H24.3.30	248	07-425 I -023(A)	豊後大野市朝地町鳥田	●	●	〃	
72	土石流	鳥屋川四支溪（B）	H24.3.30	248	07-425 I -023(B)	豊後大野市朝地町鳥田	●	●	〃	
73	土石流	小川野川一支溪	H24.3.30	248	07-425 I -025	豊後大野市朝地町梨小	●	●	〃	
74	土石流	栗栖川五支溪（A）	H24.3.30	248	07-425 II -008(A)	豊後大野市朝地町栗林	●	●	〃	
75	土石流	栗栖川五支溪（B）	H24.3.30	248	07-425 II -008(B)	豊後大野市朝地町栗林	●	●	〃	
76	土石流	眞原谷川二支溪（A）	H24.3.30	248	07-426 I -015(A)	豊後大野市大野町安藤	●	●	〃	
77	土石流	眞原谷川二支溪（B）	H24.3.30	248	07-426 I -015(B)	豊後大野市大野町安藤	●	●	〃	
78	土石流	安藤谷川一支溪	H24.3.30	248	07-426 II -029	豊後大野市大野町安藤	●	●	〃	
79	土石流	安藤谷川二支溪	H24.3.30	248	07-426 II -030	豊後大野市大野町安藤	●	●	〃	
80	土石流	上重川四支溪	H24.3.30	248	07-428 I -004	豊後大野市犬飼町田原	●	●	〃	
81	土石流	栗林川（A）	H24.3.30	248	07-424 I -006（A）	豊後大野市緒方町小原		●	〃	
82	土石流	栗林川（B）	H24.3.30	248	07-424 I -006（B）	豊後大野市緒方町小原	●	●	〃	
83	土石流	谷門谷川・支溪	H24.3.30	248	07-424 I -008	豊後大野市緒方町小原		●	〃	
84	土石流	栗林谷川	H24.3.30	248	07-424 II -014	豊後大野市緒方町小原	●	●	〃	
85	土石流	黒谷川一支溪	H24.3.30	248	07-424 I -004	豊後大野市緒方町上畑	●	●	〃	
86	土石流	黒谷川二支溪	H24.3.30	248	07-424 I -005	豊後大野市緒方町上畑	●	●	〃	
87	土石流	九折川	H24.3.30	248	07-424 II -007	豊後大野市緒方町上畑	●	●	〃	
88	土石流	九折川二支溪	H24.3.30	248	07-424 II -008	豊後大野市緒方町上畑	●	●	〃	
89	土石流	上畑川一支溪	H24.3.30	248	07-424 II -009	豊後大野市緒方町上畑	●	●	〃	
90	土石流	上畑川二支溪	H24.3.30	248	07-424 II -010	豊後大野市緒方町上畑	●	●	〃	
91	土石流	広河原谷川	H24.3.30	248	07-424 II -013	豊後大野市緒方町上畑	●	●	〃	
92	急傾斜地の崩壊	長迫①（A）	H24.3.30	248	I -1-1639(A)	豊後大野市大野町後田	●	●	〃	
93	急傾斜地の崩壊	長迫①（B）	H24.3.30	248	I -1-1639(B)	豊後大野市大野町後田	●	●	〃	
94	急傾斜地の崩壊	長迫①（C）	H24.3.30	248	I -1-1639(C)	豊後大野市大野町後田	●	●	〃	
95	急傾斜地の崩壊	名本①	H24.3.30	248	II -1-5006	豊後大野市犬飼町柴北	●	●	〃	
96	急傾斜地の崩壊	小仲尾①	H24.3.30	248	I -1-4146	豊後大野市緒方町小原	●	●	〃	
97	急傾斜地の崩壊	小仲尾②	H24.3.30	248	II -1-4433	豊後大野市緒方町小原	●	●	〃	
98	急傾斜地の崩壊	谷門②	H24.3.30	248	II -1-4420	豊後大野市緒方町小原	●	●	〃	
99	急傾斜地の崩壊	谷門③	H24.3.30	248	II -1-4421	豊後大野市緒方町小原	●	●	〃	
100	急傾斜地の崩壊	谷門①（A）	H24.3.30	248	I -1-1555(A)	豊後大野市緒方町小原	●	●	〃	



	土砂災害の現象	危険箇所・溪流名	指定年月日（公示）		危険箇所番号	所在地	特別警戒区域 レッドゾーン	警戒区域 イエローゾーン	災害時の警戒避難体制	
			年月日	番号					現地連絡員	応急措置責任者
101	急傾斜地の崩壊	谷門①（B）	H24. 3. 30	248	I-1-1555（B）	豊後大野市緒方町小原	●	●	〃	
102	急傾斜地の崩壊	谷門①（C）	H24. 3. 30	248	I-1-1555（C）	豊後大野市緒方町小原	●	●	〃	
103	急傾斜地の崩壊	谷門①（D）	H24. 3. 30	248	I-1-1555（D）	豊後大野市緒方町小原	●	●	〃	
104	急傾斜地の崩壊	谷門①（E）	H24. 3. 30	248	I-1-1555（E）	豊後大野市緒方町小原	●	●	〃	
105	急傾斜地の崩壊	羽田梨	H24. 3. 30	248	II-1-4425	豊後大野市緒方町栗生	●	●	〃	
106	急傾斜地の崩壊	小原	H24. 3. 30	248	II-1-4434	豊後大野市緒方町小原	●	●	〃	
107	急傾斜地の崩壊	堂内（A）	H24. 3. 30	248	II-1-4424（A）	豊後大野市緒方町小原	●	●	〃	
108	急傾斜地の崩壊	堂内（B）	H24. 3. 30	248	II-1-4424（B）	豊後大野市緒方町小原	●	●	〃	
109	急傾斜地の崩壊	下滞迫①	H24. 3. 30	248	II-1-4444	豊後大野市緒方町滞迫	●	●	〃	
110	急傾斜地の崩壊	下滞迫②	H24. 3. 30	248	II-1-4445	豊後大野市緒方町滞迫	●	●	〃	
111	急傾斜地の崩壊	下滞迫③	H24. 3. 30	248	II-1-4446	豊後大野市緒方町滞迫	●	●	〃	
112	急傾斜地の崩壊	下滞迫④	H24. 3. 30	248	II-1-4447	豊後大野市緒方町滞迫	●	●	〃	
113	急傾斜地の崩壊	下滞迫⑤（A）	H24. 3. 30	248	II-1-4448（A）	豊後大野市緒方町滞迫	●	●	〃	
114	急傾斜地の崩壊	下滞迫⑤（B）	H24. 3. 30	248	II-1-4448（B）	豊後大野市緒方町滞迫	●	●	〃	
115	急傾斜地の崩壊	栗林④（A）	H24. 3. 30	248	II-1-4449（A）	豊後大野市緒方町小原	●	●	〃	
116	急傾斜地の崩壊	栗林④（B）	H24. 3. 30	248	II-1-4449（B）	豊後大野市緒方町小原	●	●	〃	
117	急傾斜地の崩壊	栗林②	H24. 3. 30	248	II-1-4439	豊後大野市緒方町小原	●	●	〃	
118	急傾斜地の崩壊	栗林③	H24. 3. 30	248	II-1-4440	豊後大野市緒方町小原	●	●	〃	
119	急傾斜地の崩壊	栗林①（A）	H24. 3. 30	248	I-1-2813（A）	豊後大野市緒方町小原	●	●	〃	
120	急傾斜地の崩壊	栗林①（B）	H24. 3. 30	248	I-1-2813（B）	豊後大野市緒方町小原	●	●	〃	
121	急傾斜地の崩壊	栗林①（C）	H24. 3. 30	248	I-1-2813（C）	豊後大野市緒方町小原	●	●	〃	
122	急傾斜地の崩壊	栗林①（D）	H24. 3. 30	248	I-1-2813（D）	豊後大野市緒方町小原	●	●	〃	
123	急傾斜地の崩壊	大村①（A）	H24. 3. 30	248	I-1-2812（A）	豊後大野市緒方町上畑	●	●	〃	
124	急傾斜地の崩壊	大村①（B）	H24. 3. 30	248	I-1-2812（B）	豊後大野市緒方町上畑	●	●	〃	
125	急傾斜地の崩壊	大村①（C）	H24. 3. 30	248	I-1-2812（C）	豊後大野市緒方町上畑	●	●	〃	
126	急傾斜地の崩壊	上畑①（A）	H24. 3. 30	248	I-1-4147（A）	豊後大野市緒方町上畑	●	●	〃	
127	急傾斜地の崩壊	上畑①（B）	H24. 3. 30	248	I-1-4147（B）	豊後大野市緒方町上畑	●	●	〃	
128	急傾斜地の崩壊	大村④	H24. 3. 30	248	II-1-4450	豊後大野市緒方町上畑	●	●	〃	
129	急傾斜地の崩壊	土岩①	H24. 3. 30	248	II-1-4452	豊後大野市緒方町上畑	●	●	〃	
130	急傾斜地の崩壊	土岩②	H24. 3. 30	248	II-1-4453	豊後大野市緒方町上畑	●	●	〃	
131	急傾斜地の崩壊	広河原（A）	H24. 3. 30	248	II-1-4454（A）	豊後大野市緒方町上畑	●	●	〃	
132	急傾斜地の崩壊	広河原（B）	H24. 3. 30	248	II-1-4454（B）	豊後大野市緒方町上畑	●	●	〃	
133	急傾斜地の崩壊	上畑③	H24. 3. 30	248	II-1-4456	豊後大野市緒方町上畑	●	●	〃	
134	急傾斜地の崩壊	上畑④	H24. 3. 30	248	II-1-4457	豊後大野市緒方町上畑	●	●	〃	
135	急傾斜地の崩壊	上畑⑥	H24. 3. 30	248	II-1-4459	豊後大野市緒方町上畑	●	●	〃	
136	急傾斜地の崩壊	九折①	H24. 3. 30	248	II-1-4460	豊後大野市緒方町上畑	●	●	〃	
137	急傾斜地の崩壊	九折②	H24. 3. 30	248	II-1-4461	豊後大野市緒方町上畑	●	●	〃	
138	急傾斜地の崩壊	九折③	H24. 3. 30	248	II-1-4462	豊後大野市緒方町上畑	●	●	〃	
139	急傾斜地の崩壊	九折④	H24. 3. 30	248	II-1-4463	豊後大野市緒方町上畑	●	●	〃	
140	急傾斜地の崩壊	九折⑤	H24. 3. 30	248	II-1-4464	豊後大野市緒方町上畑	●	●	〃	
141	急傾斜地の崩壊	九折⑥（A）	H24. 3. 30	248	II-1-4465（A）	豊後大野市緒方町上畑	●	●	〃	
142	急傾斜地の崩壊	九折⑥（B）	H24. 3. 30	248	II-1-4465（B）	豊後大野市緒方町上畑	●	●	〃	
143	急傾斜地の崩壊	下尾平	H24. 3. 30	248	II-1-4466	豊後大野市緒方町上畑	●	●	〃	
144	急傾斜地の崩壊	土岩③	H24. 3. 30	248	II-1-4467	豊後大野市緒方町上畑	●	●	〃	
145	土石流	山の口川	H25. 3. 28	225	07-422 I-001	豊後大野市三重町入北	●	●	〃	
146	土石流	内田川	H25. 3. 28	225	07-422 I-008	豊後大野市三重町内田	●	●	〃	
147	土石流	山中川二支溪	H25. 3. 28	225	07-422 I-015	豊後大野市三重町山中	●	●	〃	
148	土石流	山中川五支溪	H25. 3. 28	225	07-422 I-016	豊後大野市三重町山中	●	●	〃	
149	土石流	久部川二支溪	H25. 3. 28	225	07-422 I-019	豊後大野市三重町久部	●	●	〃	
150	土石流	久部川一支溪	H25. 3. 28	225	07-422 I-020	豊後大野市三重町久部	●	●	〃	

	土砂災害の現象	危険箇所・溪流名	指定年月日（公示）		危険箇所番号	所在地	特別警戒区域 レッドゾーン	警戒区域 イエローゾーン	災害時の警戒避難体制	
			年月日	番号					現地連絡員	応急措置 責任者
151	土石流	左右知谷川四支溪	H25.3.28	225	07-423Ⅱ-018	豊後大野市清川村左右知	●	●	〃	
152	土石流	左右知谷川六支溪	H25.3.28	225	07-423Ⅱ-020	豊後大野市清川村左右知	●	●	〃	
153	土石流	左右知谷川一支溪(A)	H25.3.28	225	07-423Ⅱ-021(A)	豊後大野市清川村左右知	●	●	〃	
154	土石流	左右知谷川一支溪(B)	H25.3.28	225	07-423Ⅱ-021(B)	豊後大野市清川村左右知	●	●	〃	
155	土石流	左右知谷川二支溪	H25.3.28	225	07-423Ⅱ-022	豊後大野市清川村左右知	●	●	〃	
156	土石流	左右知谷川三支溪	H25.3.28	225	07-423Ⅱ-023	豊後大野市清川村左右知		●	〃	
157	土石流	轟川一支溪(A)	H25.3.28	225	07-423Ⅱ-024(A)	豊後大野市清川村轟	●	●	〃	
158	土石流	轟川一支溪(B)	H25.3.28	225	07-423Ⅱ-024(B)	豊後大野市清川村轟	●	●	〃	
159	土石流	轟川二支溪	H25.3.28	225	07-423Ⅱ-025	豊後大野市清川村轟	●	●	〃	
160	土石流	轟川三支溪	H25.3.28	225	07-423Ⅱ-026	豊後大野市清川村轟	●	●	〃	
161	土石流	轟川四支溪	H25.3.28	225	07-423Ⅱ-027	豊後大野市清川村轟	●	●	〃	
162	土石流	小原谷川	H25.3.28	225	07-424Ⅰ-007	豊後大野市緒方町小原		●	〃	
163	土石流	羽田梨谷川	H25.3.28	225	07-424Ⅱ-002	豊後大野市緒方町羽田梨		●	〃	
164	土石流	下滞迫谷川一支溪	H25.3.28	225	07-424Ⅱ-003	豊後大野市緒方町下滞迫		●	〃	
165	土石流	下滞迫谷川二支溪	H25.3.28	225	07-424Ⅱ-004	豊後大野市緒方町下滞迫	●	●	〃	
166	土石流	下滞迫川	H25.3.28	225	07-424Ⅱ-005	豊後大野市緒方町下滞迫	●	●	〃	
167	土石流	上滞迫川	H25.3.28	225	07-424Ⅱ-006	豊後大野市緒方町上滞迫	●	●	〃	
168	土石流	堂ノ内一支溪	H25.3.28	225	07-424Ⅱ-015	豊後大野市緒方町堂ノ内	●	●	〃	
169	土石流	堂ノ内二支溪(A)	H25.3.28	225	07-424Ⅱ-016(A)	豊後大野市緒方町堂ノ内	●	●	〃	
170	土石流	堂ノ内二支溪(B)	H25.3.28	225	07-424Ⅱ-016(B)	豊後大野市緒方町堂ノ内	●	●	〃	
171	土石流	堂ノ内三支溪	H25.3.28	225	07-424Ⅱ-017	豊後大野市緒方町堂ノ内		●	〃	
172	土石流	谷門谷川二支溪	H25.3.28	225	07-424Ⅱ-018	豊後大野市緒方町谷門	●	●	〃	
173	土石流	遠野川	H25.3.28	225	07-424Ⅱ-019	豊後大野市緒方町遠野	●	●	〃	
174	土石流	八屋川三支溪	H25.3.28	225	07-424Ⅱ-020	豊後大野市緒方町八屋	●	●	〃	
175	土石流	八屋川二支溪	H25.3.28	225	07-424Ⅱ-021	豊後大野市緒方町八屋	●	●	〃	
176	土石流	八屋川一支溪	H25.3.28	225	07-424Ⅱ-022	豊後大野市緒方町八屋	●	●	〃	
177	急傾斜地の崩壊	柏野	H25.3.28	225	I-1-1506	豊後大野市清川村平石	●	●	〃	
178	急傾斜地の崩壊	左右知	H25.3.28	225	I-1-1507	豊後大野市清川村左右知	●	●	〃	
179	急傾斜地の崩壊	轟①	H25.3.28	225	I-1-1509	豊後大野市清川村左右知	●	●	〃	
180	急傾斜地の崩壊	尾久保(A)	H25.3.28	225	I-1-1515(A)	豊後大野市緒方町小原	●	●	〃	
181	急傾斜地の崩壊	尾久保(B)	H25.3.28	225	I-1-1515(B)	豊後大野市緒方町小原	●	●	〃	
182	急傾斜地の崩壊	遠野①(A)	H25.3.28	225	I-1-1513(A)	豊後大野市緒方町上冬原	●	●	〃	
183	急傾斜地の崩壊	遠野①(B)	H25.3.28	225	I-1-1513(B)	豊後大野市緒方町上冬原		●	〃	
184	急傾斜地の崩壊	遠野①(C)	H25.3.28	225	I-1-1513(C)	豊後大野市緒方町上冬原	●	●	〃	
185	急傾斜地の崩壊	遠野①(D)	H25.3.28	225	I-1-1513(D)	豊後大野市緒方町上冬原		●	〃	
186	急傾斜地の崩壊	遠野①(E)	H25.3.28	225	I-1-1513(E)	豊後大野市緒方町上冬原	●	●	〃	
187	急傾斜地の崩壊	遠野①(F)	H25.3.28	225	I-1-1513(F)	豊後大野市緒方町上冬原	●	●	〃	
188	急傾斜地の崩壊	八屋①(A)	H25.3.28	225	I-1-1518(A)	豊後大野市緒方町大石		●	〃	
189	急傾斜地の崩壊	八屋①(B)	H25.3.28	225	I-1-1518(B)	豊後大野市緒方町大石	●	●	〃	
190	急傾斜地の崩壊	八屋①(C)	H25.3.28	225	I-1-1518(C)	豊後大野市緒方町大石	●	●	〃	
191	急傾斜地の崩壊	天神山	H25.3.28	225	I-1-1540	豊後大野市緒方町井上	●	●	〃	
192	急傾斜地の崩壊	浅水	H25.3.28	225	I-1-4082	豊後大野市三重町浅瀬	●	●	〃	
193	急傾斜地の崩壊	米山①	H25.3.28	225	I-1-4142	豊後大野市三重町浅瀬	●	●	〃	
194	急傾斜地の崩壊	米山②	H25.3.28	225	I-1-4143	豊後大野市三重町浅瀬	●	●	〃	
195	急傾斜地の崩壊	鍛屋①	H25.3.28	225	I-1-4145	豊後大野市三重町浅瀬	●	●	〃	
196	急傾斜地の崩壊	坪泉(A)	H25.3.28	225	I-1-4158(A)	豊後大野市三重町浅瀬	●	●	〃	
197	急傾斜地の崩壊	佐代西	H25.3.28	225	I-1-4170	豊後大野市三重町浅瀬	●	●	〃	
198	急傾斜地の崩壊	袖ノ木(A)	H25.3.28	225	Ⅱ-1-4117(A)	豊後大野市三重町浅瀬	●	●	〃	
199	急傾斜地の崩壊	袖ノ木(B)	H25.3.28	225	Ⅱ-1-4117(B)	豊後大野市三重町浅瀬	●	●	〃	
200	急傾斜地の崩壊	袖ノ木(C)	H25.3.28	225	Ⅱ-1-4117(C)	豊後大野市三重町浅瀬	●	●	〃	

	土砂災害の現象	危険箇所・溪流名	指定年月日（公示）		危険箇所番号	所在地	特別警戒区域 レッドゾーン	警戒区域 イエローゾーン	災害時の警戒避難体制	
			年月日	番号					現地連絡員	応急措置責任者
201	急傾斜地の崩壊	袖ノ木(D)	H25.3.28	225	Ⅱ-1-4117(D)	豊後大野市三重町浅瀬	●	●	〃	
202	急傾斜地の崩壊	小原①	H25.3.28	225	Ⅱ-1-4170	豊後大野市三重町浅瀬	●	●	〃	
203	急傾斜地の崩壊	小原③	H25.3.28	225	Ⅱ-1-4172	豊後大野市三重町浅瀬	●	●	〃	
204	急傾斜地の崩壊	木南切②(A)	H25.3.28	225	Ⅱ-1-4195(A)	豊後大野市三重町浅瀬	●	●	〃	
205	急傾斜地の崩壊	木南切②(B)	H25.3.28	225	Ⅱ-1-4195(B)	豊後大野市三重町浅瀬	●	●	〃	
206	急傾斜地の崩壊	長小野①	H25.3.28	225	Ⅱ-1-4196	豊後大野市三重町浅瀬	●	●	〃	
207	急傾斜地の崩壊	長小野②	H25.3.28	225	Ⅱ-1-4197	豊後大野市三重町浅瀬	●	●	〃	
208	急傾斜地の崩壊	長小野③	H25.3.28	225	Ⅱ-1-4198	豊後大野市三重町浅瀬	●	●	〃	
209	急傾斜地の崩壊	長小野④	H25.3.28	225	Ⅱ-1-4199	豊後大野市三重町浅瀬	●	●	〃	
210	急傾斜地の崩壊	長小野⑤	H25.3.28	225	Ⅱ-1-4200	豊後大野市三重町浅瀬	●	●	〃	
211	急傾斜地の崩壊	轟②	H25.3.28	225	Ⅱ-1-4201	豊後大野市三重町浅瀬	●	●	〃	
212	急傾斜地の崩壊	轟③	H25.3.28	225	Ⅱ-1-4202	豊後大野市三重町浅瀬	●	●	〃	
213	急傾斜地の崩壊	轟④	H25.3.28	225	Ⅱ-1-4203	豊後大野市三重町浅瀬	●	●	〃	
214	急傾斜地の崩壊	轟⑤	H25.3.28	225	Ⅱ-1-4204	豊後大野市三重町浅瀬	●	●	〃	
215	急傾斜地の崩壊	轟⑥	H25.3.28	225	Ⅱ-1-4205	豊後大野市三重町浅瀬	●	●	〃	
216	急傾斜地の崩壊	轟⑦(A)	H25.3.28	225	Ⅱ-1-4206(A)	豊後大野市三重町浅瀬	●	●	〃	
217	急傾斜地の崩壊	轟⑦(B)	H25.3.28	225	Ⅱ-1-4206(B)	豊後大野市清川村左右知	●	●	〃	
218	急傾斜地の崩壊	轟⑦(C)	H25.3.28	225	Ⅱ-1-4206(C)	豊後大野市清川村左右知	●	●	〃	
219	急傾斜地の崩壊	轟⑦(D)	H25.3.28	225	Ⅱ-1-4206(D)	豊後大野市清川村左右知	●	●	〃	
220	急傾斜地の崩壊	轟⑧	H25.3.28	225	Ⅱ-1-4207	豊後大野市清川村左右知	●	●	〃	
221	急傾斜地の崩壊	轟⑨(A)	H25.3.28	225	Ⅱ-1-4208(A)	豊後大野市清川村左右知	●	●	〃	
222	急傾斜地の崩壊	轟⑨(B)	H25.3.28	225	Ⅱ-1-4208(B)	豊後大野市清川村左右知	●	●	〃	
223	急傾斜地の崩壊	轟⑩	H25.3.28	225	Ⅱ-1-4220	豊後大野市清川村左右知	●	●	〃	
224	急傾斜地の崩壊	轟⑮	H25.3.28	225	Ⅱ-1-4223	豊後大野市清川村左右知	●	●	〃	
225	急傾斜地の崩壊	鹿屋①	H25.3.28	225	Ⅱ-1-4382	豊後大野市緒方町平石	●	●	〃	
226	急傾斜地の崩壊	鹿屋②	H25.3.28	225	Ⅱ-1-4383	豊後大野市緒方町平石	●	●	〃	
227	急傾斜地の崩壊	広石①	H25.3.28	225	Ⅱ-1-4384	豊後大野市緒方町平石	●	●	〃	
228	急傾斜地の崩壊	広石②	H25.3.28	225	Ⅱ-1-4401	豊後大野市緒方町平石	●	●	〃	
229	急傾斜地の崩壊	小園①	H25.3.28	225	Ⅱ-1-4408	豊後大野市緒方町大石	●	●	〃	
230	急傾斜地の崩壊	小園②	H25.3.28	225	Ⅱ-1-4409	豊後大野市緒方町大石	●	●	〃	
231	急傾斜地の崩壊	中村	H25.3.28	225	Ⅱ-1-4410	豊後大野市緒方町大石	●	●	〃	
232	急傾斜地の崩壊	牛ヶ迫①	H25.3.28	225	Ⅱ-1-4411	豊後大野市緒方町中野	●	●	〃	
233	急傾斜地の崩壊	牛ヶ迫②	H25.3.28	225	Ⅱ-1-4412	豊後大野市緒方町中野	●	●	〃	
234	急傾斜地の崩壊	鍛屋②	H25.3.28	225	Ⅱ-1-4413	豊後大野市緒方町大石	●	●	〃	
235	急傾斜地の崩壊	鍛屋③(A)	H25.3.28	225	Ⅱ-1-4414(A)	豊後大野市緒方町大石	●	●	〃	
236	急傾斜地の崩壊	鍛屋③(B)	H25.3.28	225	Ⅱ-1-4414(B)	豊後大野市緒方町大石	●	●	〃	
237	急傾斜地の崩壊	八屋②	H25.3.28	225	Ⅱ-1-4415	豊後大野市緒方町大石	●	●	〃	
238	急傾斜地の崩壊	横平	H25.3.28	225	Ⅱ-1-4416	豊後大野市緒方町中野	●	●	〃	
239	急傾斜地の崩壊	牛ヶ迫③(A)	H25.3.28	225	Ⅱ-1-4417(A)	豊後大野市緒方町中野	●	●	〃	
240	急傾斜地の崩壊	牛ヶ迫③(B)	H25.3.28	225	Ⅱ-1-4417(B)	豊後大野市緒方町中野	●	●	〃	
241	急傾斜地の崩壊	八屋③	H25.3.28	225	Ⅱ-1-4418	豊後大野市緒方町大石	●	●	〃	
242	急傾斜地の崩壊	竜千寺(A)	H25.3.28	225	Ⅱ-1-4419(A)	豊後大野市緒方町上冬原	●	●	〃	
243	急傾斜地の崩壊	竜千寺(B)	H25.3.28	225	Ⅱ-1-4419(B)	豊後大野市緒方町上冬原	●	●	〃	
244	急傾斜地の崩壊	竜千寺(C)	H25.3.28	225	Ⅱ-1-4419(C)	豊後大野市緒方町上冬原	●	●	〃	
245	急傾斜地の崩壊	谷門	H25.3.28	225	Ⅱ-1-4422	豊後大野市緒方町小原	●	●	〃	
246	急傾斜地の崩壊	堂内①(A)	H25.3.28	225	Ⅱ-1-4423(A)	豊後大野市緒方町小原	●	●	〃	
247	急傾斜地の崩壊	堂内①(B)	H25.3.28	225	Ⅱ-1-4423(B)	豊後大野市緒方町小原	●	●	〃	
248	急傾斜地の崩壊	徳尾	H25.3.28	225	Ⅱ-1-4427	豊後大野市緒方町冬原	●	●	〃	
249	急傾斜地の崩壊	遠野②	H25.3.28	225	Ⅱ-1-4428	豊後大野市緒方町上冬原	●	●	〃	
250	急傾斜地の崩壊	遠野③(A)	H25.3.28	225	Ⅱ-1-4429(A)	豊後大野市緒方町上冬原	●	●	〃	

	土砂災害の現象	危険箇所・溪流名	指定年月日（公示）		危険箇所番号	所在地	特別警戒区域 レッドゾーン	警戒区域 イエローゾーン	災害時の警戒避難体制	
			年月日	番号					現地連絡員	応急措置責任者
251	急傾斜地の崩壊	遠野③(B)	H25. 3. 28	225	Ⅱ-1-4429(B)	豊後大野市緒方町上冬原	●	●	〃	
252	急傾斜地の崩壊	姥社	H25. 3. 28	225	Ⅱ-1-4430	豊後大野市緒方町上冬原	●	●	〃	
253	急傾斜地の崩壊	堂内②(A)	H25. 3. 28	225	Ⅱ-1-4435(A)	豊後大野市緒方町小原	●	●	〃	
254	急傾斜地の崩壊	堂内②(B)	H25. 3. 28	225	Ⅱ-1-4435(B)	豊後大野市緒方町小原	●	●	〃	
255	急傾斜地の崩壊	中村①(A)	H25. 3. 28	225	Ⅱ-1-4436(A)	豊後大野市緒方町上畑	●	●	〃	
256	急傾斜地の崩壊	中村①(B)	H25. 3. 28	225	Ⅱ-1-4436(B)	豊後大野市緒方町上畑	●	●	〃	
257	急傾斜地の崩壊	中村②	H25. 3. 28	225	Ⅱ-1-4437	豊後大野市緒方町上畑	●	●	〃	
258	急傾斜地の崩壊	中村③	H25. 3. 28	225	Ⅱ-1-4438	豊後大野市緒方町上畑	●	●	〃	
259	急傾斜地の崩壊	大村⑤	H25. 3. 28	225	Ⅱ-1-4441	豊後大野市緒方町上畑	●	●	〃	
260	急傾斜地の崩壊	大村⑥	H25. 3. 28	225	Ⅱ-1-4442	豊後大野市緒方町上畑	●	●	〃	
261	急傾斜地の崩壊	中村④	H25. 3. 28	225	Ⅱ-1-4443	豊後大野市緒方町上畑	●	●	〃	
262	急傾斜地の崩壊	中村⑤(A)	H25. 3. 28	225	Ⅱ-1-4451(A)	豊後大野市緒方町上畑	●	●	〃	
263	急傾斜地の崩壊	中村⑤(B)	H25. 3. 28	225	Ⅱ-1-4451(B)	豊後大野市緒方町上畑	●	●	〃	
264	急傾斜地の崩壊	上畑⑦	H25. 3. 28	225	Ⅱ-1-4458	豊後大野市緒方町上畑	●	●	〃	
265	急傾斜地の崩壊	天神下	H27. 8. 14	506	I-1-1535	豊後大野市緒方町馬場	●	●	〃	
266	急傾斜地の崩壊	大久保	H27. 8. 14	506	I-1-1536	豊後大野市緒方町馬場	●	●	〃	
267	急傾斜地の崩壊	市口(A)	H27. 8. 14	506	I-1-1537	豊後大野市緒方町馬場	●	●	〃	
268	急傾斜地の崩壊	市口(B)	H27. 8. 14	506	I-1-1537	豊後大野市緒方町馬場	●	●	〃	
269	急傾斜地の崩壊	判田	H27. 8. 14	506	I-1-1538	豊後大野市緒方町馬場	●	●	〃	
270	急傾斜地の崩壊	柏木①(A)	H27. 8. 14	506	I-1-1539	豊後大野市緒方町馬場	●	●	〃	
271	急傾斜地の崩壊	柏木①(B)	H27. 8. 14	506	I-1-1539	豊後大野市緒方町馬場	●	●	〃	
272	急傾斜地の崩壊	柏木①(C)	H27. 8. 14	506	I-1-1539	豊後大野市緒方町馬場	●	●	〃	
273	急傾斜地の崩壊	柏木②(A)	H27. 8. 14	506	Ⅱ-1-4316	豊後大野市緒方町馬場	●	●	〃	
274	急傾斜地の崩壊	柏木②(B)	H27. 8. 14	506	Ⅱ-1-4316	豊後大野市緒方町馬場	●	●	〃	
275	急傾斜地の崩壊	大久保2	H27. 8. 14	506	Ⅱ-1-4339	豊後大野市緒方町馬場	●	●	〃	
276	急傾斜地の崩壊	平井(A)	H27. 8. 14	506	I-1-1581	豊後大野市朝地町下野	●	●	〃	
277	急傾斜地の崩壊	平井(B)	H27. 8. 14	506	I-1-1581	豊後大野市朝地町下野	●	●	〃	
278	急傾斜地の崩壊	平井(C)	H27. 8. 14	506	I-1-1581	豊後大野市朝地町下野	●	●	〃	
279	急傾斜地の崩壊	平井①(A)	H27. 8. 14	506	I-1-1583	豊後大野市朝地町下野	●	●	〃	
280	急傾斜地の崩壊	平井①(B)	H27. 8. 14	506	I-1-1583	豊後大野市朝地町下野	●	●	〃	
281	急傾斜地の崩壊	堀家灰迫(A)	H27. 8. 14	506	I-1-2821	豊後大野市朝地町下野	●	●	〃	
282	急傾斜地の崩壊	堀家灰迫(B)	H27. 8. 14	506	I-1-2821	豊後大野市朝地町下野	●	●	〃	
283	急傾斜地の崩壊	堀家灰迫(C)	H27. 8. 14	506	I-1-2821	豊後大野市朝地町下野	●	●	〃	
284	急傾斜地の崩壊	堀家灰迫(D)	H27. 8. 14	506	I-1-2821	豊後大野市朝地町下野	●	●	〃	
285	急傾斜地の崩壊	堀家灰迫(E)	H27. 8. 14	506	I-1-2821	豊後大野市朝地町下野	●	●	〃	
286	急傾斜地の崩壊	堀家灰迫(F)	H27. 8. 14	506	I-1-2821	豊後大野市朝地町下野	●	●	〃	
287	急傾斜地の崩壊	堀家灰迫(G)	H27. 8. 14	506	I-1-2821	豊後大野市朝地町下野	●	●	〃	
288	急傾斜地の崩壊	平井②(A)	H27. 8. 14	506	Ⅱ-1-4575	豊後大野市朝地町下野	●	●	〃	
289	急傾斜地の崩壊	平井③	H27. 8. 14	506	Ⅱ-1-4576	豊後大野市朝地町下野	●	●	〃	
290	急傾斜地の崩壊	平井④	H27. 8. 14	506	Ⅱ-1-4577	豊後大野市朝地町下野	●	●	〃	
291	急傾斜地の崩壊	樋口①	H27. 8. 14	506	Ⅱ-1-4578	豊後大野市朝地町下野	●	●	〃	
292	急傾斜地の崩壊	堀家①	H27. 8. 14	506	Ⅱ-1-4613	豊後大野市朝地町下野	●	●	〃	
293	急傾斜地の崩壊	樋口②	H27. 8. 14	506	Ⅱ-1-4621	豊後大野市朝地町下野	●	●	〃	
294	急傾斜地の崩壊	樋口③	H27. 8. 14	506	Ⅱ-1-4622	豊後大野市朝地町下野	●	●	〃	
295	急傾斜地の崩壊	樋口④	H27. 8. 14	506	Ⅱ-1-4623	豊後大野市朝地町下野	●	●	〃	
296	急傾斜地の崩壊	樋口⑤(A)	H27. 8. 14	506	Ⅱ-1-4624	豊後大野市朝地町下野	●	●	〃	
297	急傾斜地の崩壊	樋口⑤(B)	H27. 8. 14	506	Ⅱ-1-4624	豊後大野市朝地町下野	●	●	〃	
298	急傾斜地の崩壊	樋口⑤(C)	H27. 8. 14	506	Ⅱ-1-4624	豊後大野市朝地町下野	●	●	〃	
299	急傾斜地の崩壊	立平A	H27. 8. 14	506	I-1-1514	豊後大野市緒方町徳田	●	●	〃	
300	急傾斜地の崩壊	立平B	H27. 8. 14	506	I-1-1514	豊後大野市緒方町徳田	●	●	〃	

	土砂災害の現象	危険箇所・溪流名	指定年月日（公示）		危険箇所番号	所在地	特別警戒区域 レッドゾーン	警戒区域 イエローゾーン	災害時の警戒避難体制	
			年月日	番号					現地連絡員	応急措置責任者
301	急傾斜地の崩壊	立平C	H27.8.14	506	I-1-1514	豊後大野市緒方町徳田	●	●	〃	
302	急傾斜地の崩壊	立平D	H27.8.14	506	I-1-1514	豊後大野市緒方町徳田	●	●	〃	
303	急傾斜地の崩壊	仮宿A	H27.8.14	506	I-1-1515	豊後大野市緒方町徳田	●	●	〃	
304	急傾斜地の崩壊	仮宿B	H27.8.14	506	I-1-1515	豊後大野市緒方町徳田	●	●	〃	
305	急傾斜地の崩壊	仮宿C	H27.8.14	506	I-1-1515	豊後大野市緒方町徳田	●	●	〃	
306	急傾斜地の崩壊	柿の木①A	H27.8.14	506	I-1-1516	豊後大野市緒方町徳田	●	●	〃	
307	急傾斜地の崩壊	柿の木①B	H27.8.14	506	I-1-1516	豊後大野市緒方町徳田	●	●	〃	
308	急傾斜地の崩壊	米山③A	H27.8.14	506	I-1-1517	豊後大野市緒方町徳田	●	●	〃	
309	急傾斜地の崩壊	米山③B	H27.8.14	506	I-1-1517	豊後大野市緒方町徳田	●	●	〃	
310	急傾斜地の崩壊	米山③C	H27.8.14	506	I-1-1517	豊後大野市緒方町徳田	●	●	〃	
311	急傾斜地の崩壊	米山③D	H27.8.14	506	I-1-1517	豊後大野市緒方町徳田	●	●	〃	
312	急傾斜地の崩壊	米山③E	H27.8.14	506	I-1-1517	豊後大野市緒方町徳田	●	●	〃	
313	急傾斜地の崩壊	米山③F	H27.8.14	506	I-1-1517	豊後大野市緒方町徳田	●	●	〃	
314	急傾斜地の崩壊	横手A	H27.8.14	506	I-1-1519	豊後大野市緒方町木野	●	●	〃	
315	急傾斜地の崩壊	横手B	H27.8.14	506	I-1-1519	豊後大野市緒方町木野	●	●	〃	
316	急傾斜地の崩壊	横手C	H27.8.14	506	I-1-1519	豊後大野市緒方町木野	●	●	〃	
317	急傾斜地の崩壊	横手D	H27.8.14	506	I-1-1519	豊後大野市緒方町木野	●	●	〃	
318	急傾斜地の崩壊	横手E	H27.8.14	506	I-1-1519	豊後大野市緒方町木野	●	●	〃	
319	急傾斜地の崩壊	馬場A	H27.8.14	506	I-1-1521	豊後大野市緒方町下徳田	●	●	〃	
320	急傾斜地の崩壊	馬場B	H27.8.14	506	I-1-1521	豊後大野市緒方町下徳田	●	●	〃	
321	急傾斜地の崩壊	馬場C	H27.8.14	506	I-1-1521	豊後大野市緒方町下徳田	●	●	〃	
322	急傾斜地の崩壊	馬場D	H27.8.14	506	I-1-1521	豊後大野市緒方町下徳田	●	●	〃	
323	急傾斜地の崩壊	馬場E	H27.8.14	506	I-1-1521	豊後大野市緒方町下徳田	●	●	〃	
324	急傾斜地の崩壊	徳田A	H27.8.14	506	I-1-1522	豊後大野市緒方町下徳田	●	●	〃	
325	急傾斜地の崩壊	徳田B	H27.8.14	506	I-1-1522	豊後大野市緒方町下徳田	●	●	〃	
326	急傾斜地の崩壊	徳田C	H27.8.14	506	I-1-1522	豊後大野市緒方町下徳田	●	●	〃	
327	急傾斜地の崩壊	徳田D	H27.8.14	506	I-1-1522	豊後大野市緒方町下徳田	●	●	〃	
328	急傾斜地の崩壊	見殿A	H27.8.14	506	I-1-1558	豊後大野市緒方町下徳田	●	●	〃	
329	急傾斜地の崩壊	見殿B	H27.8.14	506	I-1-1558	豊後大野市緒方町下徳田	●	●	〃	
330	急傾斜地の崩壊	見殿C	H27.8.14	506	I-1-1558	豊後大野市緒方町下徳田	●	●	〃	
331	急傾斜地の崩壊	見殿D	H27.8.14	506	I-1-1558	豊後大野市緒方町下徳田	●	●	〃	
332	急傾斜地の崩壊	遠野①A	H27.8.14	506	I-1-2814	豊後大野市緒方町徳田	●	●	〃	
333	急傾斜地の崩壊	遠野①B	H27.8.14	506	I-1-2814	豊後大野市緒方町徳田	●	●	〃	
334	急傾斜地の崩壊	平川①A	H27.8.14	506	II-1-4357	豊後大野市緒方町木野	●	●	〃	
335	急傾斜地の崩壊	平川①B	H27.8.14	506	II-1-4357	豊後大野市緒方町木野	●	●	〃	
336	急傾斜地の崩壊	平川②A	H27.8.14	506	II-1-4358	豊後大野市緒方町木野	●	●	〃	
337	急傾斜地の崩壊	平川②B	H27.8.14	506	II-1-4358	豊後大野市緒方町木野	●	●	〃	
338	急傾斜地の崩壊	平川③	H27.8.14	506	II-1-4359	豊後大野市緒方町木野	●	●	〃	
339	急傾斜地の崩壊	田尾①	H27.8.14	506	II-1-4360	豊後大野市緒方町木野	●	●	〃	
340	急傾斜地の崩壊	田尾②A	H27.8.14	506	II-1-4361	豊後大野市緒方町木野	●	●	〃	
341	急傾斜地の崩壊	田尾②B	H27.8.14	506	II-1-4361	豊後大野市緒方町木野	●	●	〃	
342	急傾斜地の崩壊	田尾③	H27.8.14	506	II-1-4362	豊後大野市緒方町木野	●	●	〃	
343	急傾斜地の崩壊	田尾④A	H27.8.14	506	II-1-4363	豊後大野市緒方町木野	●	●	〃	
344	急傾斜地の崩壊	田尾④B	H27.8.14	506	II-1-4363	豊後大野市緒方町木野	●	●	〃	
345	急傾斜地の崩壊	田尾⑤	H27.8.14	506	II-1-4364	豊後大野市緒方町木野	●	●	〃	
346	急傾斜地の崩壊	田尾⑥	H27.8.14	506	II-1-4365	豊後大野市緒方町木野	●	●	〃	
347	急傾斜地の崩壊	北向A	H27.8.14	506	II-1-4367	豊後大野市緒方町徳田	●	●	〃	
348	急傾斜地の崩壊	北向B	H27.8.14	506	II-1-4367	豊後大野市緒方町徳田	●	●	〃	
349	急傾斜地の崩壊	仮宿②A	H27.8.14	506	II-1-4378	豊後大野市緒方町徳田	●	●	〃	
350	急傾斜地の崩壊	仮宿②B	H27.8.14	506	II-1-4378	豊後大野市緒方町徳田	●	●	〃	

	土砂災害の現象	危険箇所・溪流名	指定年月日（公示）		危険箇所番号	所在地	特別警戒区域 レッドゾーン	警戒区域 イエローゾーン	災害時の警戒避難体制	
			年月日	番号					現地連絡員	応急措置 責任者
351	急傾斜地の崩壊	北向②	H27.8.14	506	Ⅱ-1-4379	豊後大野市緒方町徳田	●	●	〃	
352	急傾斜地の崩壊	下冬原①	H27.8.14	506	Ⅱ-1-4386	豊後大野市緒方町冬原	●	●	〃	
353	急傾斜地の崩壊	下冬原②A	H27.8.14	506	Ⅱ-1-4394	豊後大野市緒方町冬原	●	●	〃	
354	急傾斜地の崩壊	下冬原②B	H27.8.14	506	Ⅱ-1-4394	豊後大野市緒方町冬原	●	●	〃	
355	急傾斜地の崩壊	下冬原②C	H27.8.14	506	Ⅱ-1-4394	豊後大野市緒方町冬原	●	●	〃	
356	急傾斜地の崩壊	上栗生	H27.8.14	506	Ⅱ-1-4426	豊後大野市緒方町栗生	●	●	〃	
357	急傾斜地の崩壊	真茅①	H27.8.14	506	Ⅱ-1-4431	豊後大野市緒方町栗生	●	●	〃	
358	急傾斜地の崩壊	真茅②(A)	H27.8.14	506	Ⅱ-1-4432	豊後大野市緒方町栗生	●	●	〃	
359	急傾斜地の崩壊	真茅②(B)	H27.8.14	506	Ⅱ-1-4432	豊後大野市緒方町栗生	●	●	〃	
360	急傾斜地の崩壊	小迫①(A)	H27.8.14	506	I-1-1520	豊後大野市緒方町冬原	●	●	〃	
361	急傾斜地の崩壊	小迫①(B)	H27.8.14	506	I-1-1520	豊後大野市緒方町冬原	●	●	〃	
362	急傾斜地の崩壊	小迫①(C)	H27.8.14	506	I-1-1520	豊後大野市緒方町冬原	●	●	〃	
363	急傾斜地の崩壊	小迫②(A)	H27.8.14	506	Ⅱ-1-4395	豊後大野市緒方町冬原	●	●	〃	
364	急傾斜地の崩壊	小迫②(B)	H27.8.14	506	Ⅱ-1-4395	豊後大野市緒方町冬原	●	●	〃	
365	急傾斜地の崩壊	花木沢③	H27.8.14	506	Ⅱ-1-4396	豊後大野市緒方町冬原	●	●	〃	
366	急傾斜地の崩壊	小豆穴	H27.8.14	506	Ⅱ-1-4397	豊後大野市緒方町冬原	●	●	〃	
367	急傾斜地の崩壊	近郷①(A)	H27.8.14	506	Ⅱ-1-4216	豊後大野市清川町大白谷	●	●	〃	
368	急傾斜地の崩壊	近郷①(B)	H27.8.14	506	Ⅱ-1-4216	豊後大野市清川町大白谷	●	●	〃	
369	急傾斜地の崩壊	近郷②	H27.8.14	506	Ⅱ-1-4217	豊後大野市清川町大白谷	●	●	〃	
370	急傾斜地の崩壊	近郷③	H27.8.14	506	Ⅱ-1-4218	豊後大野市清川町大白谷	●	●	〃	
371	急傾斜地の崩壊	近郷④	H27.8.14	506	Ⅱ-1-4219	豊後大野市清川町大白谷	●	●	〃	
372	急傾斜地の崩壊	中山①	H27.8.14	506	Ⅱ-1-4230	豊後大野市清川町大白谷	●	●	〃	
373	急傾斜地の崩壊	中山②	H27.8.14	506	Ⅱ-1-4231	豊後大野市清川町大白谷	●	●	〃	
374	土石流	平井川	H27.8.14	506	07-425 I-018	豊後大野市朝地町下野	●	●	〃	
375	土石流	竜千寺川	H27.8.14	506	07-425 I-010	豊後大野市緒方町上冬原	●	●	〃	
376	土石流	湯之迫谷川	H27.8.14	506	07-424 Ⅱ-001	豊後大野市緒方町栗生	●	●	〃	
377	土石流	犬鳴川一支溪	H27.8.14	506	07-423 Ⅱ-001	豊後大野市清川町大白谷	●	●	〃	
378	土石流	犬鳴川二支溪	H27.8.14	506	07-423 Ⅱ-002	豊後大野市清川町大白谷	●	●	〃	
379	土石流	犬鳴川三支溪	H27.8.14	506	07-423 Ⅱ-003	豊後大野市清川町大白谷	●	●	〃	
380	土石流	犬鳴川(A)	H27.8.14	506	07-423 Ⅱ-004	豊後大野市清川町大白谷	●	●	〃	
381	土石流	犬鳴川(B)	H27.8.14	506	07-423 Ⅱ-004	豊後大野市清川町大白谷	●	●	〃	
382	土石流	犬鳴川四支溪	H27.8.14	506	07-423 Ⅱ-005	豊後大野市清川町大白谷	●	●	〃	
383	土石流	近郷川一支溪	H27.8.14	506	07-423 Ⅱ-006	豊後大野市清川町大白谷	●	●	〃	
384	土石流	近郷川二支溪	H27.8.14	506	07-423 Ⅱ-007	豊後大野市清川町大白谷	●	●	〃	
385	土石流	近郷川三支溪	H27.8.14	506	07-423 Ⅱ-008	豊後大野市清川町大白谷	●	●	〃	
386	急傾斜地の崩壊	山中地区	H27.8.14	506	I-1-1510	豊後大野市緒方町尾平鉢山	●	●	〃	
387	急傾斜地の崩壊	上津留地区(A)	H27.8.14	506	I-1-1524	豊後大野市緒方町小宛	●	●	〃	
388	急傾斜地の崩壊	上津留地区(B)	H27.8.14	506	I-1-1524	豊後大野市緒方町小宛	●	●	〃	
389	急傾斜地の崩壊	上津留地区(C)	H27.8.14	506	I-1-1524	豊後大野市緒方町小宛	●	●	〃	
390	急傾斜地の崩壊	上津留地区(D)	H27.8.14	506	I-1-1524	豊後大野市緒方町小宛	●	●	〃	
391	急傾斜地の崩壊	下平瀬地区	H27.8.14	506	I-1-1525	豊後大野市緒方町小宛	●	●	〃	
392	急傾斜地の崩壊	長迫地区⑥(A)	H27.8.14	506	I-1-1526	豊後大野市緒方町小宛	●	●	〃	
393	急傾斜地の崩壊	長迫地区⑥(B)	H27.8.14	506	I-1-1526	豊後大野市緒方町小宛	●	●	〃	
394	急傾斜地の崩壊	長迫地区⑥(C)	H27.8.14	506	I-1-1526	豊後大野市緒方町小宛	●	●	〃	
395	急傾斜地の崩壊	田良原地区①	H27.8.14	506	I-1-4129	豊後大野市緒方町小宛	●	●	〃	
396	急傾斜地の崩壊	長迫地区②(A)	H27.8.14	506	I-1-4130	豊後大野市緒方町小宛	●	●	〃	
397	急傾斜地の崩壊	長迫地区②(B)	H27.8.14	506	I-1-4130	豊後大野市緒方町小宛	●	●	〃	
398	急傾斜地の崩壊	長迫地区③(A)	H27.8.14	506	I-1-4131	豊後大野市緒方町小宛	●	●	〃	
399	急傾斜地の崩壊	長迫地区③(B)	H27.8.14	506	I-1-4131	豊後大野市緒方町小宛	●	●	〃	
400	急傾斜地の崩壊	田良原地区②(A)	H27.8.14	506	I-1-4132	豊後大野市緒方町小宛	●	●	〃	

	土砂災害の現象	危険箇所・溪流名	指定年月日（公示）		危険箇所番号	所在地	特別警戒区域 レッドゾーン	警戒区域 イエローゾーン	災害時の警戒避難体制	
			年月日	番号					現地連絡員	応急措置責任者
401	急傾斜地の崩壊	田良原地区②(B)	H27.8.14	506	I-1-4132	豊後大野市緒方町小宛	●	●	〃	
402	急傾斜地の崩壊	桑津留地区(A)	H27.8.14	506	I-1-4133	豊後大野市緒方町小宛	●	●	〃	
403	急傾斜地の崩壊	桑津留地区(B)	H27.8.14	506	I-1-4133	豊後大野市緒方町小宛	●	●	〃	
404	急傾斜地の崩壊	桑津留地区(C)	H27.8.14	506	I-1-4133	豊後大野市緒方町小宛	●	●	〃	
405	急傾斜地の崩壊	桑津留地区(D)	H27.8.14	506	I-1-4133	豊後大野市緒方町小宛	●	●	〃	
406	急傾斜地の崩壊	桑津留地区(E)	H27.8.14	506	I-1-4133	豊後大野市緒方町小宛	●	●	〃	
407	急傾斜地の崩壊	上年野地区	H27.8.14	506	I-1-4134	豊後大野市緒方町上年野	●	●	〃	
408	急傾斜地の崩壊	烏穴地区	H27.8.14	506	I-1-4196	豊後大野市犬飼町田原	●	●	〃	
409	急傾斜地の崩壊	田良原地区③	H27.8.14	506	II-1-4283	豊後大野市緒方町小宛	●	●	〃	
410	急傾斜地の崩壊	田良原地区④(A)	H27.8.14	506	II-1-4284	豊後大野市緒方町小宛	●	●	〃	
411	急傾斜地の崩壊	田良原地区④(B)	H27.8.14	506	II-1-4284	豊後大野市緒方町小宛	●	●	〃	
412	急傾斜地の崩壊	長迫地区④	H27.8.14	506	II-1-4285	豊後大野市緒方町小宛	●	●	〃	
413	急傾斜地の崩壊	田良原地区⑤(A)	H27.8.14	506	II-1-4293	豊後大野市緒方町小宛	●	●	〃	
414	急傾斜地の崩壊	田良原地区⑤(B)	H27.8.14	506	II-1-4293	豊後大野市緒方町小宛	●	●	〃	
415	急傾斜地の崩壊	田良原地区⑥	H27.8.14	506	II-1-4294	豊後大野市緒方町小宛	●	●	〃	
416	急傾斜地の崩壊	長迫地区⑤(A)	H27.8.14	506	II-1-4295	豊後大野市緒方町小宛	●	●	〃	
417	急傾斜地の崩壊	長迫地区⑤(B)	H27.8.14	506	II-1-4295	豊後大野市緒方町小宛	●	●	〃	
418	急傾斜地の崩壊	古畑地区	H27.8.14	506	II-1-4304	豊後大野市緒方町小宛	●	●	〃	
419	急傾斜地の崩壊	尾平	H27.8.14	506	II-1-4468	豊後大野市緒方町尾平鉢山	●	●	〃	
420	急傾斜地の崩壊	鶴ノ口①(A)	H27.8.14	506	I-1-1523	豊後大野市緒方町柚木	●	●	〃	
421	急傾斜地の崩壊	鶴ノ口①(B)	H27.8.14	506	I-1-1523	豊後大野市緒方町柚木	●	●	〃	
422	急傾斜地の崩壊	尻井①(A)	H27.8.14	506	I-1-2819	豊後大野市緒方町柚木	●	●	〃	
423	急傾斜地の崩壊	尻井①(B)	H27.8.14	506	I-1-2819	豊後大野市緒方町柚木	●	●	〃	
424	急傾斜地の崩壊	尻井①(C)	H27.8.14	506	I-1-2819	豊後大野市緒方町柚木	●	●	〃	
425	急傾斜地の崩壊	榎津留(A)	H27.8.14	506	I-1-4144	豊後大野市緒方町大石	●	●	〃	
426	急傾斜地の崩壊	榎津留(B)	H27.8.14	506	I-1-4144	豊後大野市緒方町大石	●	●	〃	
427	急傾斜地の崩壊	尻井②	H27.8.14	506	II-1-4356	豊後大野市緒方町柚木	●	●	〃	
428	急傾斜地の崩壊	梅木①	H27.8.14	506	II-1-4370	豊後大野市緒方町柚木	●	●	〃	
429	急傾斜地の崩壊	鶴ノ口②	H27.8.14	506	II-1-4374	豊後大野市緒方町柚木	●	●	〃	
430	急傾斜地の崩壊	鶴ノ口③	H27.8.14	506	II-1-4375	豊後大野市緒方町柚木	●	●	〃	
431	急傾斜地の崩壊	梅木②	H27.8.14	506	II-1-4376	豊後大野市緒方町柚木	●	●	〃	
432	急傾斜地の崩壊	梅木③	H27.8.14	506	II-1-4377	豊後大野市緒方町柚木	●	●	〃	
433	急傾斜地の崩壊	宮畑	H27.8.14	506	II-1-4385	豊後大野市緒方町柚木	●	●	〃	
434	急傾斜地の崩壊	高畑(A)	H27.8.14	506	I-1-4189	豊後大野市千歳町高畑	●	●	〃	
435	急傾斜地の崩壊	高畑(B)	H27.8.14	506	I-1-4189	豊後大野市千歳町高畑	●	●	〃	
436	土石流	尾平川三支溪	H27.8.14	506	07-424 I-001	豊後大野市緒方町尾平鉢山	●	●	〃	
437	土石流	寺山川	H27.8.14	506	07-424 I-012	豊後大野市緒方町寺原	●	●	〃	
438	土石流	谷川	H27.8.14	506	07-424 I-013	豊後大野市緒方町小宛	●	●	〃	
439	土石流	榎津留川	H27.8.14	506	07-424 II-023	豊後大野市緒方町大石	●	●	〃	
440	土石流	谷川一支溪	H27.8.14	506	07-424 II-024	豊後大野市緒方町小宛	●	●	〃	
441	土石流	谷川二支溪	H27.8.14	506	07-424 II-025	豊後大野市緒方町小宛	●	●	〃	
442	急傾斜地の崩壊	寺山	H27.8.14	506	I-1-1527	豊後大野市緒方町寺原	●	●	〃	
443	急傾斜地の崩壊	美ヶ草(A)	H27.8.14	506	I-1-1557	豊後大野市緒方町大化	●	●	〃	
444	急傾斜地の崩壊	美ヶ草(B)	H27.8.14	506	I-1-1557	豊後大野市緒方町大化	●	●	〃	
445	急傾斜地の崩壊	美ヶ草(C)	H27.8.14	506	I-1-1557	豊後大野市緒方町大化	●	●	〃	
446	急傾斜地の崩壊	寺原①(A)	H27.8.14	506	I-1-2818	豊後大野市緒方町寺原	●	●	〃	
447	急傾斜地の崩壊	寺原①(B)	H27.8.14	506	I-1-2818	豊後大野市緒方町寺原	●	●	〃	
448	急傾斜地の崩壊	寺原②(A)	H27.8.14	506	I-1-4141	豊後大野市緒方町寺原	●	●	〃	
449	急傾斜地の崩壊	寺原②(B)	H27.8.14	506	I-1-4141	豊後大野市緒方町寺原	●	●	〃	
450	急傾斜地の崩壊	寺原②(C)	H27.8.14	506	I-1-4141	豊後大野市緒方町寺原	●	●	〃	

	土砂災害の現象	危険箇所・溪流名	指定年月日（公示）		危険箇所番号	所在地	特別警戒区域 レッドゾーン	警戒区域 イエローゾーン	災害時の警戒避難体制	
			年月日	番号					現地連絡員	応急措置責任者
451	急傾斜地の崩壊	谷①	H27. 8. 14	506	Ⅱ-1-4286	豊後大野市緒方町小宛	●	●	〃	
452	急傾斜地の崩壊	谷②（A）	H27. 8. 14	506	Ⅱ-1-4287	豊後大野市緒方町小宛	●	●	〃	
453	急傾斜地の崩壊	谷②（B）	H27. 8. 14	506	Ⅱ-1-4287	豊後大野市緒方町小宛	●	●	〃	
454	急傾斜地の崩壊	谷②（C）	H27. 8. 14	506	Ⅱ-1-4287	豊後大野市緒方町小宛	●	●	〃	
455	急傾斜地の崩壊	上小宛①	H27. 8. 14	506	Ⅱ-1-4288	豊後大野市緒方町小宛	●	●	〃	
456	急傾斜地の崩壊	上小宛②（A）	H27. 8. 14	506	Ⅱ-1-4289	豊後大野市緒方町小宛	●	●	〃	
457	急傾斜地の崩壊	上小宛②（B）	H27. 8. 14	506	Ⅱ-1-4289	豊後大野市緒方町小宛	●	●	〃	
458	急傾斜地の崩壊	尾崎（A）	H27. 8. 14	506	Ⅱ-1-4290	豊後大野市緒方町小宛	●	●	〃	
459	急傾斜地の崩壊	尾崎（B）	H27. 8. 14	506	Ⅱ-1-4290	豊後大野市緒方町小宛	●	●	〃	
460	急傾斜地の崩壊	上小宛③（A）	H27. 8. 14	506	Ⅱ-1-4296	豊後大野市緒方町小宛	●	●	〃	
461	急傾斜地の崩壊	上小宛③（B）	H27. 8. 14	506	Ⅱ-1-4296	豊後大野市緒方町小宛	●	●	〃	
462	急傾斜地の崩壊	上小宛③（C）	H27. 8. 14	506	Ⅱ-1-4296	豊後大野市緒方町小宛	●	●	〃	
463	急傾斜地の崩壊	上小宛④（A）	H27. 8. 14	506	Ⅱ-1-4297	豊後大野市緒方町小宛	●	●	〃	
464	急傾斜地の崩壊	上小宛④（B）	H27. 8. 14	506	Ⅱ-1-4297	豊後大野市緒方町小宛	●	●	〃	
465	急傾斜地の崩壊	上小宛⑤	H27. 8. 14	506	Ⅱ-1-4298	豊後大野市緒方町小宛	●	●	〃	
466	急傾斜地の崩壊	尾迫①	H27. 8. 14	506	Ⅱ-1-4368	豊後大野市緒方町寺原	●	●	〃	
467	急傾斜地の崩壊	尾迫②（A）	H27. 8. 14	506	Ⅱ-1-4369	豊後大野市緒方町寺原	●	●	〃	
468	急傾斜地の崩壊	尾迫②（B）	H27. 8. 14	506	Ⅱ-1-4369	豊後大野市緒方町寺原	●	●	〃	
469	急傾斜地の崩壊	尾迫②（C）	H27. 8. 14	506	Ⅱ-1-4369	豊後大野市緒方町寺原	●	●	〃	
470	急傾斜地の崩壊	寺原③（A）	H27. 8. 14	506	Ⅱ-1-4371	豊後大野市緒方町寺原	●	●	〃	
471	急傾斜地の崩壊	寺原③（B）	H27. 8. 14	506	Ⅱ-1-4371	豊後大野市緒方町寺原	●	●	〃	
472	急傾斜地の崩壊	寺原④（A）	H27. 8. 14	506	Ⅱ-1-4373	豊後大野市緒方町寺原	●	●	〃	
473	急傾斜地の崩壊	寺原④（B）	H27. 8. 14	506	Ⅱ-1-4373	豊後大野市緒方町寺原	●	●	〃	
474	急傾斜地の崩壊	西尾①（A）	H27. 8. 14	506	Ⅱ-1-4398	豊後大野市緒方町大化	●	●	〃	
475	急傾斜地の崩壊	西尾①（B）	H27. 8. 14	506	Ⅱ-1-4398	豊後大野市緒方町大化	●	●	〃	
476	急傾斜地の崩壊	居付	H27. 8. 14	506	Ⅱ-1-4399	豊後大野市緒方町大化	●	●	〃	
477	土石流	中土師川三支溪	H28. 7. 29	433	07-426 I -010	豊後大野市大野町中土師	●	●	〃	
478	土石流	中土師川四支溪	H28. 7. 29	433	07-426 I -016	豊後大野市大野町中土師	●	●	〃	
479	土石流	中土師川五支溪（A）	H28. 7. 29	433	07-426 I -017	豊後大野市大野町中土師	●	●	〃	
480	土石流	中土師川五支溪（B）	H28. 7. 29	433	07-426 I -017	豊後大野市大野町中土師	●	●	〃	
481	土石流	長尾谷川	H28. 7. 29	433	07-426 II -031	豊後大野市大野町中土師	●	●	〃	
482	土石流	沈壁谷川	H28. 7. 29	433	07-426 II -035	豊後大野市大野町矢田	●	●	〃	
483	土石流	上重川三支溪	H28. 7. 29	433	07-428 I -003	豊後大野市犬飼町田原	●	●	〃	
484	急傾斜地の崩壊	矢田①（A）	H28. 7. 29	433	Ⅱ-1-4881	豊後大野市大野町矢田	●	●	〃	
485	急傾斜地の崩壊	矢田①（B）	H28. 7. 29	433	Ⅱ-1-4881	豊後大野市大野町矢田	●	●	〃	
486	急傾斜地の崩壊	矢田②	H28. 7. 29	433	Ⅱ-1-4882	豊後大野市大野町矢田	●	●	〃	
487	急傾斜地の崩壊	矢田③	H28. 7. 29	433	Ⅱ-1-4883	豊後大野市大野町矢田	●	●	〃	
488	急傾斜地の崩壊	矢田④（A）	H28. 7. 29	433	I -1-2840	豊後大野市大野町矢田	●	●	〃	
489	急傾斜地の崩壊	矢田④（B）	H28. 7. 29	433	I -1-2840	豊後大野市大野町矢田	●	●	〃	
490	急傾斜地の崩壊	矢田④（C）	H28. 7. 29	433	I -1-2840	豊後大野市大野町矢田	●	●	〃	
491	急傾斜地の崩壊	矢田⑤（A）	H28. 7. 29	433	I -1-1611	豊後大野市大野町矢田	●	●	〃	
492	急傾斜地の崩壊	矢田⑤（B）	H28. 7. 29	433	I -1-1611	豊後大野市大野町矢田	●	●	〃	
493	急傾斜地の崩壊	沈壁①	H28. 7. 29	433	Ⅱ-1-4886	豊後大野市大野町矢田	●	●	〃	
494	急傾斜地の崩壊	高添①（A）	H28. 7. 29	433	I -1-4183	豊後大野市千歳町長峰	●	●	〃	
495	急傾斜地の崩壊	高添①（B）	H28. 7. 29	433	I -1-4183	豊後大野市千歳町長峰	●	●	〃	
496	急傾斜地の崩壊	余所萩	H28. 7. 29	433	I -1-1460	豊後大野市三重町宮野	●	●	〃	
497	急傾斜地の崩壊	並木（A）	H28. 7. 29	433	I -1-1461	豊後大野市三重町宮野	●	●	〃	
498	急傾斜地の崩壊	並木（B）	H28. 7. 29	433	I -1-1461	豊後大野市三重町宮野	●	●	〃	
499	急傾斜地の崩壊	穴井①（A）	H28. 7. 29	433	I -1-1591	豊後大野市大野町後田	●	●	〃	
500	急傾斜地の崩壊	穴井①（B）	H28. 7. 29	433	I -1-1591	豊後大野市大野町後田	●	●	〃	



	土砂災害の現象	危険箇所・溪流名	指定年月日（公示）		危険箇所番号	所在地	特別警戒区域 レッドゾーン	警戒区域 イエローゾーン	災害時の警戒避難体制	
			年月日	番号					現地連絡員	応急措置責任者
501	急傾斜地の崩壊	茜①(A)	H28.7.29	433	I-1-1592	豊後大野市大野町後田	●	●	〃	
502	急傾斜地の崩壊	茜①(B)	H28.7.29	433	I-1-1592	豊後大野市大野町後田	●	●	〃	
503	急傾斜地の崩壊	田中①(A)	H28.7.29	433	I-1-1653	豊後大野市大野町田中		●	〃	
504	急傾斜地の崩壊	田中①(B)	H28.7.29	433	I-1-1653	豊後大野市大野町田中		●	〃	
505	急傾斜地の崩壊	田中①(C)	H28.7.29	433	I-1-1653	豊後大野市大野町田中	●	●	〃	
506	急傾斜地の崩壊	大迫2号(A)	H28.7.29	433	I-1-2831	豊後大野市大野町田中	●	●	〃	
507	急傾斜地の崩壊	大迫2号(B)	H28.7.29	433	I-1-2831	豊後大野市大野町田中		●	〃	
508	急傾斜地の崩壊	大迫2号(C)	H28.7.29	433	I-1-2831	豊後大野市大野町田中	●	●	〃	
509	急傾斜地の崩壊	大迫2号(D)	H28.7.29	433	I-1-2831	豊後大野市大野町田中	●	●	〃	
510	急傾斜地の崩壊	田中②	H28.7.29	433	I-1-4169	豊後大野市大野町田中	●	●	〃	
511	急傾斜地の崩壊	茜②	H28.7.29	433	I-1-4175	豊後大野市大野町後田	●	●	〃	
512	急傾斜地の崩壊	佐代西②(A)	H28.7.29	433	I-2-0077	豊後大野市大野町田中	●	●	〃	
513	急傾斜地の崩壊	佐代西②(B)	H28.7.29	433	I-2-0077	豊後大野市大野町田中	●	●	〃	
514	急傾斜地の崩壊	宮尾①	H28.7.29	433	II-1-3854	豊後大野市三重町宮野	●	●	〃	
515	急傾斜地の崩壊	大迫(A)	H28.7.29	433	II-1-4788	豊後大野市大野町田中	●	●	〃	
516	急傾斜地の崩壊	大迫(B)	H28.7.29	433	II-1-4788	豊後大野市大野町田中	●	●	〃	
517	急傾斜地の崩壊	大迫(C)	H28.7.29	433	II-1-4788	豊後大野市大野町田中	●	●	〃	
518	急傾斜地の崩壊	茜③(A)	H28.7.29	433	II-1-4811	豊後大野市大野町後田	●	●	〃	
519	急傾斜地の崩壊	茜③(B)	H28.7.29	433	II-1-4811	豊後大野市大野町後田	●	●	〃	
520	急傾斜地の崩壊	茜④(A)	H28.7.29	433	II-1-4812	豊後大野市大野町後田	●	●	〃	
521	急傾斜地の崩壊	茜④(B)	H28.7.29	433	II-1-4812	豊後大野市大野町後田	●	●	〃	
522	急傾斜地の崩壊	茜④(C)	H28.7.29	433	II-1-4812	豊後大野市大野町後田	●	●	〃	
523	急傾斜地の崩壊	茜⑤	H28.7.29	433	II-1-4813	豊後大野市大野町後田	●	●	〃	
524	急傾斜地の崩壊	迫田	H28.7.29	433	I-1-1462	豊後大野市三重町浅瀬	●	●	〃	
525	急傾斜地の崩壊	石室(A)	H28.7.29	433	I-1-1465	豊後大野市三重町浅瀬	●	●	〃	
526	急傾斜地の崩壊	石室(B)	H28.7.29	433	I-1-1465	豊後大野市三重町浅瀬	●	●	〃	
527	急傾斜地の崩壊	石室(C)	H28.7.29	433	I-1-1465	豊後大野市三重町浅瀬	●	●	〃	
528	急傾斜地の崩壊	石室(D)	H28.7.29	433	I-1-1465	豊後大野市三重町浅瀬	●	●	〃	
529	急傾斜地の崩壊	草木①(A)	H28.7.29	433	I-1-1571	豊後大野市朝地町坪泉	●	●	〃	
530	急傾斜地の崩壊	草木①(B)	H28.7.29	433	I-1-1571	豊後大野市朝地町坪泉	●	●	〃	
531	急傾斜地の崩壊	正原1(A)	H28.7.29	433	I-1-1572	豊後大野市朝地町坪泉	●	●	〃	
532	急傾斜地の崩壊	正原1(B)	H28.7.29	433	I-1-1572	豊後大野市朝地町坪泉	●	●	〃	
533	急傾斜地の崩壊	正原1(C)	H28.7.29	433	I-1-1572	豊後大野市朝地町坪泉	●	●	〃	
534	急傾斜地の崩壊	正原1(D)	H28.7.29	433	I-1-1572	豊後大野市朝地町坪泉	●	●	〃	
535	急傾斜地の崩壊	正原2(A)	H28.7.29	433	I-1-1573	豊後大野市朝地町坪泉	●	●	〃	
536	急傾斜地の崩壊	正原2(B)	H28.7.29	433	I-1-1573	豊後大野市朝地町坪泉	●	●	〃	
537	急傾斜地の崩壊	浅水②	H28.7.29	433	II-1-3848	豊後大野市三重町浅瀬	●	●	〃	
538	急傾斜地の崩壊	草木②(A)	H28.7.29	433	II-1-4555	豊後大野市朝地町坪泉	●	●	〃	
539	急傾斜地の崩壊	草木②(B)	H28.7.29	433	II-1-4555	豊後大野市朝地町坪泉	●	●	〃	
540	急傾斜地の崩壊	草木③	H28.7.29	433	II-1-4556	豊後大野市朝地町坪泉	●	●	〃	
541	急傾斜地の崩壊	坪泉⑦	H28.7.29	433	II-1-4569	豊後大野市朝地町坪泉	●	●	〃	
542	急傾斜地の崩壊	坪泉②	H28.7.29	433	II-1-4595	豊後大野市朝地町坪泉	●	●	〃	
543	急傾斜地の崩壊	坪泉③	H28.7.29	433	II-1-4602	豊後大野市朝地町坪泉	●	●	〃	
544	急傾斜地の崩壊	坪泉④(A)	H28.7.29	433	II-1-4609	豊後大野市朝地町坪泉	●	●	〃	
545	急傾斜地の崩壊	坪泉④(B)	H28.7.29	433	II-1-4609	豊後大野市朝地町坪泉	●	●	〃	
546	急傾斜地の崩壊	坪泉④(C)	H28.7.29	433	II-1-4609	豊後大野市朝地町坪泉	●	●	〃	
547	急傾斜地の崩壊	坪泉④(D)	H28.7.29	433	II-1-4609	豊後大野市朝地町坪泉	●	●	〃	
548	急傾斜地の崩壊	坪泉⑤(A)	H28.7.29	433	II-1-4610	豊後大野市朝地町坪泉	●	●	〃	
549	急傾斜地の崩壊	坪泉⑤(B)	H28.7.29	433	II-1-4610	豊後大野市朝地町坪泉	●	●	〃	
550	急傾斜地の崩壊	坪泉⑥	H28.7.29	433	II-1-4611	豊後大野市朝地町坪泉	●	●	〃	

	土砂災害の現象	危険箇所・溪流名	指定年月日（公示）		危険箇所番号	所在地	特別警戒区域 レッドゾーン	警戒区域 イエローゾーン	災害時の警戒避難体制	
			年月日	番号					現地連絡員	応急措置責任者
551	急傾斜地の崩壊	中土師①(A)	H28.7.29	433	I-1-1627	豊後大野市大野町中土師	●	●	〃	
552	急傾斜地の崩壊	中土師①(B)	H28.7.29	433	I-1-1627	豊後大野市大野町中土師	●	●	〃	
553	急傾斜地の崩壊	中土師①(C)	H28.7.29	433	I-1-1627	豊後大野市大野町中土師	●	●	〃	
554	急傾斜地の崩壊	中土師2号①	H28.7.29	433	I-1-1663	豊後大野市大野町中土師	●	●	〃	
555	急傾斜地の崩壊	木ノ下	H28.7.29	433	I-1-2835	豊後大野市大野町中土師	●	●	〃	
556	急傾斜地の崩壊	中土師2号②	H28.7.29	433	I-1-2841	豊後大野市大野町中土師	●	●	〃	
557	急傾斜地の崩壊	中土師②(A)	H28.7.29	433	II-1-4673	豊後大野市大野町中土師	●	●	〃	
558	急傾斜地の崩壊	中土師②(B)	H28.7.29	433	II-1-4673	豊後大野市大野町中土師	●	●	〃	
559	急傾斜地の崩壊	中土師③	H28.7.29	433	II-1-4674	豊後大野市大野町中土師	●	●	〃	
560	急傾斜地の崩壊	中土師④	H28.7.29	433	II-1-4675	豊後大野市大野町中土師	●	●	〃	
561	急傾斜地の崩壊	中土師⑤	H28.7.29	433	II-1-4676	豊後大野市大野町中土師	●	●	〃	
562	急傾斜地の崩壊	師田木峠	H28.7.29	433	II-1-4705	豊後大野市大野町沢田	●	●	〃	
563	急傾斜地の崩壊	中土師⑥	H28.7.29	433	II-1-4706	豊後大野市大野町中土師	●	●	〃	
564	急傾斜地の崩壊	岩杉①	H28.7.29	433	II-1-4735	豊後大野市大野町中土師	●	●	〃	
565	急傾斜地の崩壊	岩杉②(A)	H28.7.29	433	II-1-4736	豊後大野市大野町中土師	●	●	〃	
566	急傾斜地の崩壊	岩杉②(B)	H28.7.29	433	II-1-4736	豊後大野市大野町中土師	●	●	〃	
567	急傾斜地の崩壊	小福手	H28.7.29	433	I-1-4195	豊後大野市犬飼町田原	●	●	〃	
568	急傾斜地の崩壊	上重①	H28.7.29	433	I-1-4198	豊後大野市犬飼町田原	●	●	〃	
569	急傾斜地の崩壊	上重②	H28.7.29	433	II-1-5016	豊後大野市犬飼町田原	●	●	〃	
570	急傾斜地の崩壊	上重③	H28.7.29	433	II-1-5017	豊後大野市犬飼町田原	●	●	〃	
571	土石流	松尾谷川一支溪	H28.7.29	433	07-422 I-003	豊後大野市三重町松尾	●	●	〃	
572	土石流	岩下川	H28.7.29	433	07-422 I-007	豊後大野市三重町松尾	●	●	〃	
573	土石流	松尾谷川二支溪	H28.7.29	433	07-422 II-004	豊後大野市三重町松尾	●	●	〃	
574	土石流	裏谷川一支溪	H28.7.29	433	07-422 II-005	豊後大野市三重町松尾	●	●	〃	
575	土石流	芝尾川二支溪	H28.7.29	433	07-422 II-006	豊後大野市三重町松尾	●	●	〃	
576	土石流	中津無礼谷川(A)	H28.7.29	433	07-423 I-001	豊後大野市清川町伏野	●	●	〃	
577	土石流	中津無礼谷川(B)	H28.7.29	433	07-423 I-001	豊後大野市清川町伏野	●	●	〃	
578	土石流	犬鳴川一支溪(A)	H28.7.29	433	07-423 II-011	豊後大野市清川町伏野	●	●	〃	
579	土石流	犬鳴川一支溪(B)	H28.7.29	433	07-423 II-011	豊後大野市清川町伏野	●	●	〃	
580	土石流	犬鳴川二支溪	H28.7.29	433	07-423 II-012	豊後大野市清川町伏野	●	●	〃	
581	土石流	高城谷川	H28.7.29	433	07-423 II-013	豊後大野市清川町伏野	●	●	〃	
582	土石流	中原谷川一支溪(A)	H28.7.29	433	07-423 II-014	豊後大野市清川町伏野	●	●	〃	
583	土石流	中原谷川一支溪(B)	H28.7.29	433	07-423 II-014	豊後大野市清川町伏野	●	●	〃	
584	土石流	宮迫川一支溪	H28.7.29	433	07-423 II-015	豊後大野市清川町伏野	●	●	〃	
585	土石流	宮迫川二支溪	H28.7.29	433	07-423 II-016	豊後大野市清川町伏野	●	●	〃	
586	土石流	渡無瀬川(A)	H28.7.29	433	07-428 II-001	豊後大野市犬飼町田原	●	●	〃	
587	土石流	渡無瀬川(B)	H28.7.29	433	07-428 II-001	豊後大野市犬飼町田原	●	●	〃	
588	急傾斜地の崩壊	金吾①	H28.7.29	433	I-1-1475	豊後大野市三重町松尾	●	●	〃	
589	急傾斜地の崩壊	三重弥生	H28.7.29	433	I-1-2806	豊後大野市三重町松尾	●	●	〃	
590	急傾斜地の崩壊	松尾①	H28.7.29	433	I-1-4091	豊後大野市三重町松尾	●	●	〃	
591	急傾斜地の崩壊	松尾②	H28.7.29	433	I-1-4092	豊後大野市三重町松尾	●	●	〃	
592	急傾斜地の崩壊	松尾③	H28.7.29	433	I-1-4093	豊後大野市三重町松尾	●	●	〃	
593	急傾斜地の崩壊	松尾④	H28.7.29	433	II-1-3842	豊後大野市三重町松尾	●	●	〃	
594	急傾斜地の崩壊	広瀬①	H28.7.29	433	II-1-3864	豊後大野市三重町松尾	●	●	〃	
595	急傾斜地の崩壊	松尾⑤(A)	H28.7.29	433	II-1-3894	豊後大野市三重町松尾	●	●	〃	
596	急傾斜地の崩壊	松尾⑤(B)	H28.7.29	433	II-1-3894	豊後大野市三重町松尾	●	●	〃	
597	急傾斜地の崩壊	松尾⑥(A)	H28.7.29	433	II-1-3895	豊後大野市三重町松尾	●	●	〃	
598	急傾斜地の崩壊	松尾⑥(B)	H28.7.29	433	II-1-3895	豊後大野市三重町松尾	●	●	〃	
599	急傾斜地の崩壊	松尾⑦	H28.7.29	433	II-1-3896	豊後大野市三重町松尾	●	●	〃	
600	急傾斜地の崩壊	松尾⑧	H28.7.29	433	II-1-3897	豊後大野市三重町松尾	●	●	〃	

	土砂災害の現象	危険箇所・溪流名	指定年月日（公示）		危険箇所番号	所在地	特別警戒区域 レッドゾーン	警戒区域 イエローゾーン	災害時の警戒避難体制	
			年月日	番号					現地連絡員	応急措置 責任者
601	急傾斜地の崩壊	松尾⑨	H28. 7. 29	433	Ⅱ-1-3898	豊後大野市三重町松尾	●	●	〃	
602	急傾斜地の崩壊	下鷲谷①	H28. 7. 29	433	Ⅱ-1-3899	豊後大野市三重町松尾	●	●	〃	
603	急傾斜地の崩壊	広瀬②	H28. 7. 29	433	Ⅱ-1-3909	豊後大野市三重町松尾	●	●	〃	
604	急傾斜地の崩壊	広瀬③	H28. 7. 29	433	Ⅱ-1-3910	豊後大野市三重町松尾	●	●	〃	
605	急傾斜地の崩壊	下鷲谷②（A）	H28. 7. 29	433	Ⅱ-1-3916	豊後大野市三重町松尾	●	●	〃	
606	急傾斜地の崩壊	下鷲谷②（B）	H28. 7. 29	433	Ⅱ-1-3916	豊後大野市三重町松尾	●	●	〃	
607	急傾斜地の崩壊	下鷲谷③	H28. 7. 29	433	Ⅱ-1-3917	豊後大野市三重町松尾	●	●	〃	
608	急傾斜地の崩壊	岡	H28. 7. 29	433	I-1-1508	豊後大野市清川町伏野	●	●	〃	
609	急傾斜地の崩壊	内平①	H28. 7. 29	433	I-1-2809	豊後大野市清川町伏野	●	●	〃	
610	急傾斜地の崩壊	鍋倉①	H28. 7. 29	433	Ⅱ-1-4152	豊後大野市清川町伏野	●	●	〃	
611	急傾斜地の崩壊	鍋倉③	H28. 7. 29	433	Ⅱ-1-4154	豊後大野市清川町伏野	●	●	〃	
612	急傾斜地の崩壊	中野①	H28. 7. 29	433	Ⅱ-1-4176	豊後大野市清川町伏野	●	●	〃	
613	急傾斜地の崩壊	中野②	H28. 7. 29	433	Ⅱ-1-4177	豊後大野市清川町伏野	●	●	〃	
614	急傾斜地の崩壊	中原②（A）	H28. 7. 29	433	Ⅱ-1-4187	豊後大野市清川町伏野	●	●	〃	
615	急傾斜地の崩壊	中原②（B）	H28. 7. 29	433	Ⅱ-1-4187	豊後大野市清川町伏野	●	●	〃	
616	急傾斜地の崩壊	中原②（C）	H28. 7. 29	433	Ⅱ-1-4187	豊後大野市清川町伏野	●	●	〃	
617	急傾斜地の崩壊	中原③	H28. 7. 29	433	Ⅱ-1-4188	豊後大野市清川町伏野	●	●	〃	
618	急傾斜地の崩壊	中原④（A）	H28. 7. 29	433	Ⅱ-1-4189	豊後大野市清川町伏野	●	●	〃	
619	急傾斜地の崩壊	中原④（B）	H28. 7. 29	433	Ⅱ-1-4189	豊後大野市清川町伏野	●	●	〃	
620	急傾斜地の崩壊	中原⑤（A）	H28. 7. 29	433	Ⅱ-1-4190	豊後大野市清川町伏野	●	●	〃	
621	急傾斜地の崩壊	中原⑤（B）	H28. 7. 29	433	Ⅱ-1-4190	豊後大野市清川町伏野	●	●	〃	
622	急傾斜地の崩壊	中原⑤（C）	H28. 7. 29	433	Ⅱ-1-4190	豊後大野市清川町伏野	●	●	〃	
623	急傾斜地の崩壊	中原⑥	H28. 7. 29	433	Ⅱ-1-4191	豊後大野市清川町伏野	●	●	〃	
624	急傾斜地の崩壊	本谷①	H28. 7. 29	433	Ⅱ-1-4192	豊後大野市清川町伏野	●	●	〃	
625	急傾斜地の崩壊	本谷②	H28. 7. 29	433	Ⅱ-1-4193	豊後大野市清川町伏野	●	●	〃	
626	急傾斜地の崩壊	犬鳴①（A）	H28. 7. 29	433	Ⅱ-1-4225	豊後大野市清川町伏野	●	●	〃	
627	急傾斜地の崩壊	犬鳴①（B）	H28. 7. 29	433	Ⅱ-1-4225	豊後大野市清川町伏野	●	●	〃	
628	急傾斜地の崩壊	犬鳴②（A）	H28. 7. 29	433	Ⅱ-1-4226	豊後大野市清川町伏野	●	●	〃	
629	急傾斜地の崩壊	犬鳴②（B）	H28. 7. 29	433	Ⅱ-1-4226	豊後大野市清川町伏野	●	●	〃	
630	急傾斜地の崩壊	犬鳴③	H28. 7. 29	433	Ⅱ-1-4228	豊後大野市清川町伏野	●	●	〃	
631	急傾斜地の崩壊	犬鳴④	H28. 7. 29	433	Ⅱ-1-4229	豊後大野市清川町伏野	●	●	〃	
632	急傾斜地の崩壊	渡無瀬①（A）	H28. 7. 29	433	I-1-1707	豊後大野市犬飼町田原	●	●	〃	
633	急傾斜地の崩壊	渡無瀬①（B）	H28. 7. 29	433	I-1-1707	豊後大野市犬飼町田原	●	●	〃	
634	急傾斜地の崩壊	渡無瀬①（C）	H28. 7. 29	433	I-1-1707	豊後大野市犬飼町田原	●	●	〃	
635	急傾斜地の崩壊	渡無瀬②	H28. 7. 29	433	I-1-4202	豊後大野市犬飼町田原	●	●	〃	
636	急傾斜地の崩壊	渡無瀬③	H28. 7. 29	433	I-1-4203	豊後大野市犬飼町田原	●	●	〃	
637	急傾斜地の崩壊	渡無瀬④（A）	H28. 7. 29	433	Ⅱ-1-5023	豊後大野市犬飼町田原	●	●	〃	
638	急傾斜地の崩壊	渡無瀬④（B）	H28. 7. 29	433	Ⅱ-1-5023	豊後大野市犬飼町田原	●	●	〃	
639	急傾斜地の崩壊	渡無瀬⑤	H28. 7. 29	433	Ⅱ-1-5024	豊後大野市犬飼町田原	●	●	〃	
640	急傾斜地の崩壊	渡無瀬⑥	H28. 7. 29	433	Ⅱ-1-5025	豊後大野市犬飼町田原	●	●	〃	
641	土石流	小畑川	H29. 8. 18	491	07-425 I-024	豊後大野市朝地町市万田	●	●	〃	
642	土石流	小賀川一支溪(A)	H29. 8. 18	491	07-425 II-001	豊後大野市朝地町朝地	●	●	〃	
643	土石流	小賀川一支溪(B)	H29. 8. 18	491	07-425 II-001	豊後大野市朝地町朝地	●	●	〃	
644	土石流	小賀川一支溪(C)	H29. 8. 18	491	07-425 II-001	豊後大野市朝地町朝地	●	●	〃	
645	土石流	鶴ノ原谷川(A)	H29. 8. 18	491	07-425 II-002	豊後大野市朝地町朝地	●	●	〃	
646	土石流	鶴ノ原谷川(B)	H29. 8. 18	491	07-425 II-002	豊後大野市朝地町朝地	●	●	〃	
647	土石流	鶴ノ原谷川(C)	H29. 8. 18	491	07-425 II-002	豊後大野市朝地町朝地	●	●	〃	
648	土石流	鶴ノ原谷川(D)	H29. 8. 18	491	07-425 II-002	豊後大野市朝地町朝地	●	●	〃	
649	土石流	上鶴ノ原谷川	H29. 8. 18	491	07-425 II-003	豊後大野市朝地町朝地	●	●	〃	
650	急傾斜地の崩壊	芦刈①(A)	H29. 8. 18	491	I-1-1471	豊後大野市三重町芦刈	●	●	〃	

	土砂災害の現象	危険箇所・溪流名	指定年月日（公示）		危険箇所番号	所在地	特別警戒区域 レッドゾーン	警戒区域 イエローゾーン	災害時の警戒避難体制	
			年月日	番号					現地連絡員	応急措置責任者
651	急傾斜地の崩壊	芦刈①(B)	H29.8.18	491	I-1-1471	豊後大野市三重町芦刈		●	〃	
652	急傾斜地の崩壊	芦刈①(C)	H29.8.18	491	I-1-1471	豊後大野市三重町芦刈		●	〃	
653	急傾斜地の崩壊	芦刈①(D)	H29.8.18	491	I-1-1471	豊後大野市三重町芦刈		●	〃	
654	急傾斜地の崩壊	芦刈①(E)	H29.8.18	491	I-1-1471	豊後大野市三重町芦刈		●	〃	
655	急傾斜地の崩壊	芦刈①(F)	H29.8.18	491	I-1-1471	豊後大野市三重町芦刈		●	〃	
656	急傾斜地の崩壊	芦刈①(G)	H29.8.18	491	I-1-1471	豊後大野市三重町芦刈		●	〃	
657	急傾斜地の崩壊	志手前	H29.8.18	491	I-1-1480	豊後大野市三重町赤嶺	●	●	〃	
658	急傾斜地の崩壊	寺田(A)	H29.8.18	491	I-1-1568	豊後大野市朝地町朝地	●	●	〃	
659	急傾斜地の崩壊	寺田(B)	H29.8.18	491	I-1-1568	豊後大野市朝地町朝地	●	●	〃	
660	急傾斜地の崩壊	寺田(C)	H29.8.18	491	I-1-1568	豊後大野市朝地町朝地	●	●	〃	
661	急傾斜地の崩壊	寺田(D)	H29.8.18	491	I-1-1568	豊後大野市朝地町朝地	●	●	〃	
662	急傾斜地の崩壊	庄田(A)	H29.8.18	491	I-1-1570	豊後大野市朝地町朝地	●	●	〃	
663	急傾斜地の崩壊	庄田(C)	H29.8.18	491	I-1-1570	豊後大野市朝地町朝地	●	●	〃	
664	急傾斜地の崩壊	斑瀬(A)	H29.8.18	491	I-1-1577	豊後大野市朝地町市万田		●	〃	
665	急傾斜地の崩壊	斑瀬(B)	H29.8.18	491	I-1-1577	豊後大野市朝地町市万田	●	●	〃	
666	急傾斜地の崩壊	戸崎	H29.8.18	491	I-1-1584	豊後大野市朝地町市万田	●	●	〃	
667	急傾斜地の崩壊	小畑	H29.8.18	491	I-1-1585	豊後大野市朝地町市万田	●	●	〃	
668	急傾斜地の崩壊	水上(A)	H29.8.18	491	I-1-1587	豊後大野市朝地町志賀	●	●	〃	
669	急傾斜地の崩壊	水上(B)	H29.8.18	491	I-1-1587	豊後大野市朝地町志賀	●	●	〃	
670	急傾斜地の崩壊	芦刈②	H29.8.18	491	I-1-2807	豊後大野市三重町芦刈	●	●	〃	
671	急傾斜地の崩壊	中津無礼①	H29.8.18	491	I-1-4099	豊後大野市三重町伏野	●	●	〃	
672	急傾斜地の崩壊	中津無礼②(A)	H29.8.18	491	I-1-4100	豊後大野市三重町伏野	●	●	〃	
673	急傾斜地の崩壊	中津無礼②(B)	H29.8.18	491	I-1-4100	豊後大野市三重町伏野	●	●	〃	
674	急傾斜地の崩壊	草木④	H29.8.18	491	I-1-4155	豊後大野市朝地町坪泉	●	●	〃	
675	急傾斜地の崩壊	折立	H29.8.18	491	I-1-4156	豊後大野市朝地町朝地	●	●	〃	
676	急傾斜地の崩壊	朝地	H29.8.18	491	I-1-4160	豊後大野市朝地町朝地	●	●	〃	
677	急傾斜地の崩壊	坪泉⑧	H29.8.18	491	I-1-4161	豊後大野市朝地町坪泉	●	●	〃	
678	急傾斜地の崩壊	撮(A)	H29.8.18	491	I-2-0074	豊後大野市朝地町市万田	●	●	〃	
679	急傾斜地の崩壊	撮(B)	H29.8.18	491	I-2-0074	豊後大野市朝地町市万田	●	●	〃	
680	急傾斜地の崩壊	撮(C)	H29.8.18	491	I-2-0074	豊後大野市朝地町市万田	●	●	〃	
681	急傾斜地の崩壊	撮(D)	H29.8.18	491	I-2-0074	豊後大野市朝地町市万田	●	●	〃	
682	急傾斜地の崩壊	撮(E)	H29.8.18	491	I-2-0074	豊後大野市朝地町市万田	●	●	〃	
683	急傾斜地の崩壊	大園①	H29.8.18	491	II-1-3801	豊後大野市三重町芦刈	●	●	〃	
684	急傾斜地の崩壊	大園②	H29.8.18	491	II-1-3802	豊後大野市三重町芦刈	●	●	〃	
685	急傾斜地の崩壊	芦刈③	H29.8.18	491	II-1-3803	豊後大野市三重町芦刈	●	●	〃	
686	急傾斜地の崩壊	下赤嶺①	H29.8.18	491	II-1-3812	豊後大野市三重町赤嶺	●	●	〃	
687	急傾斜地の崩壊	下赤嶺②	H29.8.18	491	II-1-3817	豊後大野市三重町赤嶺	●	●	〃	
688	急傾斜地の崩壊	中津無礼③	H29.8.18	491	II-1-3941	豊後大野市三重町伏野	●	●	〃	
689	急傾斜地の崩壊	中津無礼④	H29.8.18	491	II-1-3942	豊後大野市三重町伏野	●	●	〃	
690	急傾斜地の崩壊	中津無礼⑤(A)	H29.8.18	491	II-1-3943	豊後大野市三重町伏野	●	●	〃	
691	急傾斜地の崩壊	中津無礼⑤(B)	H29.8.18	491	II-1-3943	豊後大野市三重町伏野	●	●	〃	
692	急傾斜地の崩壊	中津無礼⑥	H29.8.18	491	II-1-3944	豊後大野市三重町伏野	●	●	〃	
693	急傾斜地の崩壊	中津無礼⑦	H29.8.18	491	II-1-3963	豊後大野市三重町伏野	●	●	〃	
694	急傾斜地の崩壊	内平②	H29.8.18	491	II-1-3975	豊後大野市三重町伏野	●	●	〃	
695	急傾斜地の崩壊	内平③	H29.8.18	491	II-1-4023	豊後大野市三重町伏野	●	●	〃	
696	急傾斜地の崩壊	内平④	H29.8.18	491	II-1-4025	豊後大野市三重町伏野	●	●	〃	
697	急傾斜地の崩壊	朝倉①	H29.8.18	491	II-1-4543	豊後大野市朝地町朝地	●	●	〃	
698	急傾斜地の崩壊	朝倉②	H29.8.18	491	II-1-4546	豊後大野市朝地町朝地	●	●	〃	
699	急傾斜地の崩壊	朝倉③	H29.8.18	491	II-1-4547	豊後大野市朝地町朝地	●	●	〃	
700	急傾斜地の崩壊	朝倉④	H29.8.18	491	II-1-4548	豊後大野市朝地町朝地	●	●	〃	

	土砂災害の現象	危険箇所・溪流名	指定年月日（公示）		危険箇所番号	所在地	特別警戒区域 レッドゾーン	警戒区域 イエローゾーン	災害時の警戒避難体制	
			年月日	番号					現地連絡員	応急措置責任者
701	急傾斜地の崩壊	朝倉⑤	H29. 8. 18	491	Ⅱ-1-4550	豊後大野市朝地町朝地	●	●	〃	
702	急傾斜地の崩壊	近地①	H29. 8. 18	491	Ⅱ-1-4551	豊後大野市朝地町朝地	●	●	〃	
703	急傾斜地の崩壊	近地②	H29. 8. 18	491	Ⅱ-1-4553	豊後大野市朝地町朝地	●	●	〃	
704	急傾斜地の崩壊	瀬口	H29. 8. 18	491	Ⅱ-1-4563	豊後大野市朝地町池田	●	●	〃	
705	急傾斜地の崩壊	町①	H29. 8. 18	491	Ⅱ-1-4579	豊後大野市朝地町市万田	●	●	〃	
706	急傾斜地の崩壊	町②	H29. 8. 18	491	Ⅱ-1-4587	豊後大野市朝地町市万田	●	●	〃	
707	急傾斜地の崩壊	坪泉⑨	H29. 8. 18	491	Ⅱ-1-4598	豊後大野市朝地町坪泉	●	●	〃	
708	急傾斜地の崩壊	坪泉⑩	H29. 8. 18	491	Ⅱ-1-4601	豊後大野市朝地町坪泉	●	●	〃	
709	急傾斜地の崩壊	上志賀(A)	H29. 8. 18	491	Ⅱ-1-4625	豊後大野市朝地町志賀	●	●	〃	
710	急傾斜地の崩壊	上志賀(B)	H29. 8. 18	491	Ⅱ-1-4625	豊後大野市朝地町志賀	●	●	〃	
711	急傾斜地の崩壊	上方	H29. 8. 18	491	Ⅱ-1-4631	豊後大野市朝地町下野	●	●	〃	
712	急傾斜地の崩壊	上方(A)	H29. 8. 18	491	Ⅱ-1-4632	豊後大野市朝地町志賀	●	●	〃	
713	急傾斜地の崩壊	上方(B)	H29. 8. 18	491	Ⅱ-1-4632	豊後大野市朝地町志賀	●	●	〃	
714	土石流	志田原川	H29. 8. 18	491	07-428Ⅰ-006	豊後大野市犬飼町山内	●	●	〃	
715	土石流	栗の木川①	H29. 8. 18	491	07-428Ⅱ-003	豊後大野市犬飼町栗ヶ畑		●	〃	
716	土石流	栗の木川②	H29. 8. 18	491	07-428Ⅱ-004	豊後大野市犬飼町栗ヶ畑		●	〃	
717	土石流	栗の木川③	H29. 8. 18	491	07-428Ⅱ-005	豊後大野市犬飼町栗ヶ畑		●	〃	
718	土石流	栗の木川④	H29. 8. 18	491	07-428Ⅱ-006	豊後大野市犬飼町栗ヶ畑		●	〃	
719	土石流	栗の木川⑤	H29. 8. 18	491	07-428Ⅱ-007	豊後大野市犬飼町栗ヶ畑	●	●	〃	
720	土石流	栗の木川⑥	H29. 8. 18	491	07-428Ⅱ-008	豊後大野市犬飼町栗ヶ畑	●	●	〃	
721	土石流	うど谷川	H29. 8. 18	491	07-428Ⅱ-009	豊後大野市犬飼町栗ヶ畑		●	〃	
722	土石流	尾平川	H29. 8. 18	491	07-428Ⅱ-010	豊後大野市犬飼町栗ヶ畑		●	〃	
723	土石流	横手川	H29. 8. 18	491	07-428Ⅱ-011	豊後大野市犬飼町栗ヶ畑		●	〃	
724	土石流	竹ノ下川	H29. 8. 18	491	07-428Ⅱ-012	豊後大野市犬飼町栗ヶ畑	●	●	〃	
725	急傾斜地の崩壊	山内(A)	H29. 8. 18	491	Ⅰ-1-1677	豊後大野市犬飼町山内	●	●	〃	
726	急傾斜地の崩壊	山内(B)	H29. 8. 18	491	Ⅰ-1-1677	豊後大野市犬飼町山内	●	●	〃	
727	急傾斜地の崩壊	落合①	H29. 8. 18	491	Ⅰ-1-1678	豊後大野市犬飼町山内	●	●	〃	
728	急傾斜地の崩壊	釘野	H29. 8. 18	491	Ⅰ-1-1679	豊後大野市犬飼町栗ヶ畑	●	●	〃	
729	急傾斜地の崩壊	柳瀬	H29. 8. 18	491	Ⅰ-1-1681	豊後大野市犬飼町栗ヶ畑	●	●	〃	
730	急傾斜地の崩壊	小福手鼻の穴(A)	H29. 8. 18	491	Ⅰ-1-1704	豊後大野市犬飼町田原	●	●	〃	
731	急傾斜地の崩壊	小福手鼻の穴(B)	H29. 8. 18	491	Ⅰ-1-1704	豊後大野市犬飼町田原	●	●	〃	
732	急傾斜地の崩壊	久原下	H29. 8. 18	491	Ⅰ-1-1710	豊後大野市犬飼町久原	●	●	〃	
733	急傾斜地の崩壊	落合②	H29. 8. 18	491	Ⅰ-1-4191	豊後大野市犬飼町山内	●	●	〃	
734	急傾斜地の崩壊	久原(A)	H29. 8. 18	491	Ⅰ-1-4200	豊後大野市犬飼町久原	●	●	〃	
735	急傾斜地の崩壊	久原(B)	H29. 8. 18	491	Ⅰ-1-4200	豊後大野市犬飼町久原	●	●	〃	
736	急傾斜地の崩壊	栗の木①(A)	H29. 8. 18	491	Ⅰ-2-0078	豊後大野市犬飼町栗ヶ畑	●	●	〃	
737	急傾斜地の崩壊	栗の木①(B)	H29. 8. 18	491	Ⅰ-2-0078	豊後大野市犬飼町栗ヶ畑	●	●	〃	
738	急傾斜地の崩壊	栗の木①(C)	H29. 8. 18	491	Ⅰ-2-0078	豊後大野市犬飼町栗ヶ畑	●	●	〃	
739	急傾斜地の崩壊	栗の木①(D)	H29. 8. 18	491	Ⅰ-2-0078	豊後大野市犬飼町栗ヶ畑	●	●	〃	
740	急傾斜地の崩壊	栗の木②	H29. 8. 18	491	Ⅱ-1-4954	豊後大野市犬飼町栗ヶ畑	●	●	〃	
741	急傾斜地の崩壊	尾平①	H29. 8. 18	491	Ⅱ-1-4955	豊後大野市犬飼町栗ヶ畑	●	●	〃	
742	急傾斜地の崩壊	栗の木③(A)	H29. 8. 18	491	Ⅱ-1-4965	豊後大野市犬飼町栗ヶ畑	●	●	〃	
743	急傾斜地の崩壊	栗の木③(B)	H29. 8. 18	491	Ⅱ-1-4965	豊後大野市犬飼町栗ヶ畑	●	●	〃	
744	急傾斜地の崩壊	栗の木③(C)	H29. 8. 18	491	Ⅱ-1-4965	豊後大野市犬飼町栗ヶ畑	●	●	〃	
745	急傾斜地の崩壊	栗の木④	H29. 8. 18	491	Ⅱ-1-4966	豊後大野市犬飼町栗ヶ畑	●	●	〃	
746	急傾斜地の崩壊	横手②(A)	H29. 8. 18	491	Ⅱ-1-4967	豊後大野市犬飼町栗ヶ畑	●	●	〃	
747	急傾斜地の崩壊	横手②(B)	H29. 8. 18	491	Ⅱ-1-4967	豊後大野市犬飼町栗ヶ畑	●	●	〃	
748	急傾斜地の崩壊	横手②(C)	H29. 8. 18	491	Ⅱ-1-4967	豊後大野市犬飼町栗ヶ畑	●	●	〃	
749	急傾斜地の崩壊	志田原①	H29. 8. 18	491	Ⅱ-1-4968	豊後大野市犬飼町栗ヶ畑	●	●	〃	
750	急傾斜地の崩壊	志田原②	H29. 8. 18	491	Ⅱ-1-4970	豊後大野市犬飼町山内	●	●	〃	

	土砂災害の現象	危険箇所・溪流名	指定年月日（公示）		危険箇所番号	所在地	特別警戒区域 レッドゾーン	警戒区域 イエローゾーン	災害時の警戒避難体制	
			年月日	番号					現地連絡員	応急措置責任者
751	急傾斜地の崩壊	牛頭①	H29. 8. 18	491	Ⅱ-1-4972	豊後大野市犬飼町山内	●	●	〃	
752	急傾斜地の崩壊	牛頭②	H29. 8. 18	491	Ⅱ-1-4973	豊後大野市犬飼町山内	●	●	〃	
753	急傾斜地の崩壊	竹ノ下	H29. 8. 18	491	Ⅱ-1-4979	豊後大野市犬飼町栗ヶ畑	●	●	〃	
754	急傾斜地の崩壊	下ノ原①	H29. 8. 18	491	Ⅱ-1-4980	豊後大野市犬飼町栗ヶ畑	●	●	〃	
755	急傾斜地の崩壊	下ノ原②	H29. 8. 18	491	Ⅱ-1-4981	豊後大野市犬飼町栗ヶ畑	●	●	〃	
756	急傾斜地の崩壊	津ヶ無礼	H29. 8. 18	491	Ⅱ-1-4982	豊後大野市犬飼町山内	●	●	〃	
757	急傾斜地の崩壊	花香②(A)	H29. 8. 18	491	Ⅱ-1-4983	豊後大野市犬飼町栗ヶ畑	●	●	〃	
758	急傾斜地の崩壊	花香②(B)	H29. 8. 18	491	Ⅱ-1-4983	豊後大野市犬飼町栗ヶ畑	●	●	〃	
759	急傾斜地の崩壊	花香②(C)	H29. 8. 18	491	Ⅱ-1-4983	豊後大野市犬飼町栗ヶ畑	●	●	〃	
760	急傾斜地の崩壊	後田②	H29. 8. 18	491	Ⅱ-1-4984	豊後大野市犬飼町山内	●	●	〃	
761	急傾斜地の崩壊	小福手①(A)	H29. 8. 18	491	Ⅱ-1-5013	豊後大野市犬飼町田原	●	●	〃	
762	急傾斜地の崩壊	小福手①(B)	H29. 8. 18	491	Ⅱ-1-5013	豊後大野市犬飼町田原	●	●	〃	
763	急傾斜地の崩壊	小福手①(C)	H29. 8. 18	491	Ⅱ-1-5013	豊後大野市犬飼町田原		●	〃	
764	急傾斜地の崩壊	小福手②	H29. 8. 18	491	Ⅱ-1-5014	豊後大野市犬飼町田原	●	●	〃	
765	急傾斜地の崩壊	屋永	H29. 8. 18	491	Ⅱ-1-5019	豊後大野市犬飼町久原	●	●	〃	
766	急傾斜地の崩壊	川北①(A)	H29. 8. 18	491	I-1-1601	豊後大野市大野町田代	●	●	〃	
767	急傾斜地の崩壊	川北①(B)	H29. 8. 18	491	I-1-1601	豊後大野市大野町田代	●	●	〃	
768	急傾斜地の崩壊	川北①(C)	H29. 8. 18	491	I-1-1601	豊後大野市大野町田代	●	●	〃	
769	急傾斜地の崩壊	川北①(D)	H29. 8. 18	491	I-1-1601	豊後大野市大野町田代	●	●	〃	
770	急傾斜地の崩壊	川北②	H29. 8. 18	491	I-1-1661	豊後大野市大野町田代	●	●	〃	
771	急傾斜地の崩壊	城の後	H29. 8. 18	491	I-1-1662	豊後大野市大野町田中	●	●	〃	
772	急傾斜地の崩壊	稗田	H29. 8. 18	491	I-1-2834	豊後大野市大野町酒井寺	●	●	〃	
773	急傾斜地の崩壊	藤浪①(A)	H29. 8. 18	491	I-1-4166	豊後大野市大野町田中	●	●	〃	
774	急傾斜地の崩壊	藤浪①(B)	H29. 8. 18	491	I-1-4166	豊後大野市大野町田中	●	●	〃	
775	急傾斜地の崩壊	川北④	H29. 8. 18	491	I-1-4172	豊後大野市大野町田代	●	●	〃	
776	急傾斜地の崩壊	川北⑤	H29. 8. 18	491	I-1-4178	豊後大野市大野町田代	●	●	〃	
777	急傾斜地の崩壊	平岡①(A)	H29. 8. 18	491	Ⅱ-1-4755	豊後大野市大野町酒井寺	●	●	〃	
778	急傾斜地の崩壊	平岡①(B)	H29. 8. 18	491	Ⅱ-1-4755	豊後大野市大野町酒井寺	●	●	〃	
779	急傾斜地の崩壊	藤浪②(A)	H29. 8. 18	491	Ⅱ-1-4760	豊後大野市大野町田中	●	●	〃	
780	急傾斜地の崩壊	藤浪②(B)	H29. 8. 18	491	Ⅱ-1-4760	豊後大野市大野町田中	●	●	〃	
781	急傾斜地の崩壊	藤浪②(C)	H29. 8. 18	491	Ⅱ-1-4760	豊後大野市大野町田中	●	●	〃	
782	急傾斜地の崩壊	藤浪②(D)	H29. 8. 18	491	Ⅱ-1-4760	豊後大野市大野町田中	●	●	〃	
783	急傾斜地の崩壊	藤浪②(E)	H29. 8. 18	491	Ⅱ-1-4760	豊後大野市大野町田中	●	●	〃	
784	急傾斜地の崩壊	藤浪③(A)	H29. 8. 18	491	Ⅱ-1-4767	豊後大野市大野町田中	●	●	〃	
785	急傾斜地の崩壊	藤浪③(B)	H29. 8. 18	491	Ⅱ-1-4767	豊後大野市大野町田中	●	●	〃	
786	急傾斜地の崩壊	田中①	H29. 8. 18	491	Ⅱ-1-4806	豊後大野市大野町田中	●	●	〃	
787	急傾斜地の崩壊	原田①(A)	H29. 8. 18	491	I-1-4187	豊後大野市千歳町前田	●	●	〃	
788	急傾斜地の崩壊	原田①(B)	H29. 8. 18	491	I-1-4187	豊後大野市千歳町前田	●	●	〃	
789	急傾斜地の崩壊	原田①(C)	H29. 8. 18	491	I-1-4187	豊後大野市千歳町前田	●	●	〃	
790	急傾斜地の崩壊	原田①(D)	H29. 8. 18	491	I-1-4187	豊後大野市千歳町前田	●	●	〃	
791	急傾斜地の崩壊	原田②(A)	H29. 8. 18	491	Ⅱ-1-4941	豊後大野市千歳町前田	●	●	〃	
792	急傾斜地の崩壊	原田②(B)	H29. 8. 18	491	Ⅱ-1-4941	豊後大野市千歳町前田	●	●	〃	
793	急傾斜地の崩壊	原田③	H29. 8. 18	491	Ⅱ-1-4942	豊後大野市千歳町前田	●	●	〃	
794	急傾斜地の崩壊	原田④(A)	H29. 8. 18	491	Ⅱ-1-4943	豊後大野市千歳町前田	●	●	〃	
795	急傾斜地の崩壊	原田④(B)	H29. 8. 18	491	Ⅱ-1-4943	豊後大野市千歳町前田	●	●	〃	
796	急傾斜地の崩壊	原田⑥(A)	H29. 8. 18	491	Ⅱ-1-4946	豊後大野市千歳町前田	●	●	〃	
797	急傾斜地の崩壊	原田⑥(B)	H29. 8. 18	491	Ⅱ-1-4946	豊後大野市千歳町前田	●	●	〃	
798	急傾斜地の崩壊	原田⑥(C)	H29. 8. 18	491	Ⅱ-1-4946	豊後大野市千歳町前田	●	●	〃	
799	急傾斜地の崩壊	原田⑦	H29. 8. 18	491	Ⅱ-1-4947	豊後大野市千歳町前田	●	●	〃	
800	急傾斜地の崩壊	原田⑧(A)	H29. 8. 18	491	Ⅱ-1-4953	豊後大野市千歳町前田	●	●	〃	

	土砂災害の現象	危険箇所・溪流名	指定年月日（公示）		危険箇所番号	所在地	特別警戒区域 レッドゾーン	警戒区域 イエローゾーン	災害時の警戒避難体制	
			年月日	番号					現地連絡員	応急措置責任者
801	急傾斜地の崩壊	原田⑧(B)	H29.8.18	491	Ⅱ-1-4953	豊後大野市千歳町前田	●	●	〃	
802	急傾斜地の崩壊	原田⑧(C)	H29.8.18	491	Ⅱ-1-4953	豊後大野市千歳町前田	●	●	〃	
803	急傾斜地の崩壊	原田⑧(D)	H29.8.18	491	Ⅱ-1-4953	豊後大野市千歳町前田	●	●	〃	
804	地滑り	山内	H29.8.18	491	189	豊後大野市犬飼町山内		●	〃	
805	地滑り	菅生・宮野	H29.8.18	491	106	豊後大野市三重町菅生 豊後大野市三重町宮野		●	〃	
806	地滑り	小福手	H29.8.18	491	178	豊後大野市犬飼町田原		●	〃	
807	急傾斜地の崩壊	西の田①	H30.9.7	545	I-1-1697	豊後大野市犬飼町下津尾	●	●	〃	
808	急傾斜地の崩壊	上へ村(A)	H30.9.7	545	I-1-1699	豊後大野市犬飼町下津尾	●	●	〃	
809	急傾斜地の崩壊	上へ村(B)	H30.9.7	545	I-1-1699	豊後大野市犬飼町下津尾	●	●	〃	
810	急傾斜地の崩壊	犬飼山	H30.9.7	545	I-1-1700	豊後大野市犬飼町下津尾	●	●	〃	
811	急傾斜地の崩壊	上サ町(A)	H30.9.7	545	I-1-1701	豊後大野市犬飼町下津尾	●	●	〃	
812	急傾斜地の崩壊	上サ町(B)	H30.9.7	545	I-1-1701	豊後大野市犬飼町下津尾	●	●	〃	
813	急傾斜地の崩壊	新道(A)	H30.9.7	545	I-1-1702	豊後大野市犬飼町下津尾	●	●	〃	
814	急傾斜地の崩壊	新道(B)	H30.9.7	545	I-1-1702	豊後大野市犬飼町下津尾	●	●	〃	
815	急傾斜地の崩壊	萩原	H30.9.7	545	I-1-4201	豊後大野市犬飼町柚野木	●	●	〃	
816	急傾斜地の崩壊	西の田②(A)	H30.9.7	545	Ⅱ-1-5012	豊後大野市犬飼町下津尾	●	●	〃	
817	急傾斜地の崩壊	西の田②(B)	H30.9.7	545	Ⅱ-1-5012	豊後大野市犬飼町下津尾		●	〃	
818	急傾斜地の崩壊	上町	H30.9.7	545	Ⅱ-1-5015	豊後大野市犬飼町田原	●	●	〃	
819	急傾斜地の崩壊	上園①	H30.9.7	545	Ⅱ-1-5020	豊後大野市犬飼町下津尾	●	●	〃	
820	急傾斜地の崩壊	西の田③	H30.9.7	545	Ⅱ-1-5021	豊後大野市犬飼町下津尾	●	●	〃	
821	土石流	小福手谷川	H30.9.7	545	07-428 I-005	豊後大野市犬飼町田原	●	●	〃	
822	土石流	衣掛川	H30.9.7	545	07-428 I-007	豊後大野市犬飼町黒松		●	〃	
823	土石流	衣掛谷川	H30.9.7	545	07-428 Ⅱ-014	豊後大野市犬飼町黒松	●	●	〃	
824	土石流	新殿川	H30.9.7	545	07-427 I-002	豊後大野市千歳町新殿	●	●	〃	
825	土石流	新殿谷川	H30.9.7	545	07-427 I-003	豊後大野市千歳町新殿	●	●	〃	
826	土石流	中熊川二支溪	H30.9.7	545	07-425 Ⅱ-005	豊後大野市朝地町栗林	●	●	〃	
827	土石流	中熊川一支溪	H30.9.7	545	07-425 Ⅱ-006	豊後大野市朝地町栗林	●	●	〃	
828	土石流	吐合川一支溪	H30.9.7	545	07-425 I-001	豊後大野市朝地町朝地	●	●	〃	
829	土石流	吐合川二支溪	H30.9.7	545	07-425 I-002	豊後大野市朝地町朝地	●	●	〃	
830	土石流	吐合川六支溪	H30.9.7	545	07-425 I-006	豊後大野市朝地町朝地	●	●	〃	
831	土石流	高屋川(A)	H30.9.7	545	07-422 I-002	豊後大野市三重町松尾	●	●	〃	
832	土石流	高屋川(B)	H30.9.7	545	07-422 I-002	豊後大野市三重町松尾	●	●	〃	
833	土石流	三重福原川一支溪	H30.9.7	545	07-422 Ⅱ-001	豊後大野市三重町松尾	●	●	〃	
834	土石流	三重福原川二支溪	H30.9.7	545	07-422 Ⅱ-002	豊後大野市三重町松尾	●	●	〃	
835	土石流	高屋川一支溪	H30.9.7	545	07-422 Ⅱ-003	豊後大野市三重町松尾	●	●	〃	
836	急傾斜地の崩壊	下野住宅	H30.9.7	545	I-1-1693	豊後大野市犬飼町下津尾	●	●	〃	
837	急傾斜地の崩壊	下野①	H30.9.7	545	I-1-2847	豊後大野市犬飼町下津尾	●	●	〃	
838	急傾斜地の崩壊	荒瀬	H30.9.7	545	I-1-4190	豊後大野市犬飼町下津尾	●	●	〃	
839	急傾斜地の崩壊	野首①	H30.9.7	545	Ⅱ-1-4961	豊後大野市犬飼町下津尾	●	●	〃	
840	急傾斜地の崩壊	野首②(A)	H30.9.7	545	Ⅱ-1-4963	豊後大野市犬飼町下津尾	●	●	〃	
841	急傾斜地の崩壊	野首②(B)	H30.9.7	545	Ⅱ-1-4963	豊後大野市犬飼町下津尾	●	●	〃	
842	急傾斜地の崩壊	柿戸	H30.9.7	545	I-1-2846	豊後大野市犬飼町久原	●	●	〃	
843	急傾斜地の崩壊	小福手鳥穴	H30.9.7	545	I-1-1703	豊後大野市犬飼町田原	●	●	〃	
844	急傾斜地の崩壊	小福手④(A)	H30.9.7	545	I-1-4194	豊後大野市犬飼町田原	●	●	〃	
845	急傾斜地の崩壊	小福手④(B)	H30.9.7	545	I-1-4194	豊後大野市犬飼町田原	●	●	〃	
846	急傾斜地の崩壊	下の原	H30.9.7	545	I-1-4197	豊後大野市犬飼町下津尾	●	●	〃	
847	急傾斜地の崩壊	畑ヶ川①	H30.9.7	545	I-1-4193	豊後大野市犬飼町高津原	●	●	〃	
848	急傾斜地の崩壊	畑ヶ川②	H30.9.7	545	Ⅱ-1-5002	豊後大野市犬飼町高津原	●	●	〃	
849	急傾斜地の崩壊	畑ヶ川③	H30.9.7	545	Ⅱ-1-5003	豊後大野市犬飼町高津原	●	●	〃	
850	急傾斜地の崩壊	柴北上①	H30.9.7	545	I-1-1690	豊後大野市犬飼町柴北	●	●	〃	

	土砂災害の現象	危険箇所・溪流名	指定年月日（公示）		危険箇所番号	所在地	特別警戒区域 レッドゾーン	警戒区域 イエローゾーン	災害時の警戒避難体制	
			年月日	番号					現地連絡員	応急措置責任者
851	急傾斜地の崩壊	柴北上②	H30.9.7	545	Ⅱ-1-5010	豊後大野市犬飼町柴北	●	●	〃	
852	急傾斜地の崩壊	千束②	H30.9.7	545	I-1-1682	豊後大野市犬飼町黒松	●	●	〃	
853	急傾斜地の崩壊	衣掛①(A)	H30.9.7	545	I-1-1683	豊後大野市犬飼町黒松	●	●	〃	
854	急傾斜地の崩壊	衣掛①(B)	H30.9.7	545	I-1-1683	豊後大野市犬飼町黒松	●	●	〃	
855	急傾斜地の崩壊	新飼(A)	H30.9.7	545	I-1-1684	豊後大野市犬飼町黒松	●	●	〃	
856	急傾斜地の崩壊	新飼(B)	H30.9.7	545	I-1-1684	豊後大野市犬飼町黒松	●	●	〃	
857	急傾斜地の崩壊	黒松東①	H30.9.7	545	I-1-1685	豊後大野市犬飼町黒松	●	●	〃	
858	急傾斜地の崩壊	衣掛②	H30.9.7	545	I-1-4192	豊後大野市犬飼町黒松	●	●	〃	
859	急傾斜地の崩壊	黒松①(A)	H30.9.7	545	I-2-0079	豊後大野市犬飼町黒松	●	●	〃	
860	急傾斜地の崩壊	黒松①(B)	H30.9.7	545	I-2-0079	豊後大野市犬飼町黒松	●	●	〃	
861	急傾斜地の崩壊	黒松②	H30.9.7	545	Ⅱ-1-4958	豊後大野市犬飼町黒松	●	●	〃	
862	急傾斜地の崩壊	千束③(A)	H30.9.7	545	Ⅱ-1-4985	豊後大野市犬飼町黒松	●	●	〃	
863	急傾斜地の崩壊	千束③(B)	H30.9.7	545	Ⅱ-1-4985	豊後大野市犬飼町黒松	●	●	〃	
864	急傾斜地の崩壊	千束④(A)	H30.9.7	545	Ⅱ-1-4986	豊後大野市犬飼町黒松	●	●	〃	
865	急傾斜地の崩壊	千束④(B)	H30.9.7	545	Ⅱ-1-4986	豊後大野市犬飼町黒松	●	●	〃	
866	急傾斜地の崩壊	衣掛③	H30.9.7	545	Ⅱ-1-4988	豊後大野市犬飼町黒松	●	●	〃	
867	急傾斜地の崩壊	黒松東②	H30.9.7	545	Ⅱ-1-4989	豊後大野市犬飼町黒松	●	●	〃	
868	急傾斜地の崩壊	黒松東③(A)	H30.9.7	545	Ⅱ-1-4990	豊後大野市犬飼町黒松	●	●	〃	
869	急傾斜地の崩壊	黒松東③(B)	H30.9.7	545	Ⅱ-1-4990	豊後大野市犬飼町黒松	●	●	〃	
870	急傾斜地の崩壊	黒松東③(C)	H30.9.7	545	Ⅱ-1-4990	豊後大野市犬飼町黒松	●	●	〃	
871	急傾斜地の崩壊	黒松東③(D)	H30.9.7	545	Ⅱ-1-4990	豊後大野市犬飼町黒松	●	●	〃	
872	急傾斜地の崩壊	黒松東④	H30.9.7	545	Ⅱ-1-4992	豊後大野市犬飼町黒松	●	●	〃	
873	急傾斜地の崩壊	黒松東⑤	H30.9.7	545	Ⅱ-1-4993	豊後大野市犬飼町黒松	●	●	〃	
874	急傾斜地の崩壊	黒松東⑥	H30.9.7	545	Ⅱ-1-4994	豊後大野市犬飼町黒松	●	●	〃	
875	急傾斜地の崩壊	千束⑤	H30.9.7	545	Ⅱ-1-5011	豊後大野市犬飼町黒松	●	●	〃	
876	急傾斜地の崩壊	宮下①(A)	H30.9.7	545	I-1-1671	豊後大野市千歳町新殿	●	●	〃	
877	急傾斜地の崩壊	宮下①(B)	H30.9.7	545	I-1-1671	豊後大野市千歳町新殿	●	●	〃	
878	急傾斜地の崩壊	宮下①(C)	H30.9.7	545	I-1-1671	豊後大野市千歳町新殿	●	●	〃	
879	急傾斜地の崩壊	ナラギノ(A)	H30.9.7	545	I-1-2844	豊後大野市千歳町新殿	●	●	〃	
880	急傾斜地の崩壊	ナラギノ(B)	H30.9.7	545	I-1-2844	豊後大野市千歳町新殿	●	●	〃	
881	急傾斜地の崩壊	宮下②	H30.9.7	545	Ⅱ-1-4915	豊後大野市千歳町新殿	●	●	〃	
882	急傾斜地の崩壊	宮下③	H30.9.7	545	Ⅱ-1-4916	豊後大野市千歳町新殿	●	●	〃	
883	急傾斜地の崩壊	津留	H30.9.7	545	I-1-1676	豊後大野市千歳町前田	●	●	〃	
884	急傾斜地の崩壊	倉波①	H30.9.7	545	I-1-2842	豊後大野市千歳町前田	●	●	〃	
885	急傾斜地の崩壊	倉波③	H30.9.7	545	Ⅱ-1-4940	豊後大野市千歳町前田	●	●	〃	
886	急傾斜地の崩壊	原田⑨	H30.9.7	545	Ⅱ-1-4944	豊後大野市千歳町前田	●	●	〃	
887	急傾斜地の崩壊	岩戸	H30.9.7	545	I-1-1504	豊後大野市清川町白尾	●	●	〃	
888	急傾斜地の崩壊	下辻(A)	H30.9.7	545	I-1-2811	豊後大野市清川町白尾	●	●	〃	
889	急傾斜地の崩壊	下辻(B)	H30.9.7	545	I-1-2811	豊後大野市清川町白尾	●	●	〃	
890	急傾斜地の崩壊	下辻(C)	H30.9.7	545	I-1-2811	豊後大野市清川町白尾	●	●	〃	
891	急傾斜地の崩壊	下辻(D)	H30.9.7	545	I-1-2811	豊後大野市清川町白尾	●	●	〃	
892	急傾斜地の崩壊	下辻(E)	H30.9.7	545	I-1-2811	豊後大野市清川町白尾	●	●	〃	
893	急傾斜地の崩壊	下辻(F)	H30.9.7	545	I-1-2811	豊後大野市清川町白尾	●	●	〃	
894	急傾斜地の崩壊	下辻(G)	H30.9.7	545	I-1-2811	豊後大野市清川町白尾	●	●	〃	
895	急傾斜地の崩壊	下辻(H)	H30.9.7	545	I-1-2811	豊後大野市清川町白尾	●	●	〃	
896	急傾斜地の崩壊	楠ノ木①	H30.9.7	545	Ⅱ-1-4118	豊後大野市清川町白尾	●	●	〃	
897	急傾斜地の崩壊	楠ノ木③(A)	H30.9.7	545	Ⅱ-1-4119	豊後大野市清川町白尾	●	●	〃	
898	急傾斜地の崩壊	楠ノ木③(B)	H30.9.7	545	Ⅱ-1-4119	豊後大野市清川町白尾	●	●	〃	
899	急傾斜地の崩壊	楠ノ木②	H30.9.7	545	Ⅱ-1-4147	豊後大野市清川町白尾	●	●	〃	
900	急傾斜地の崩壊	小川野①	H30.9.7	545	I-1-4151	豊後大野市朝地町梨小	●	●	〃	



	土砂災害の現象	危険箇所・溪流名	指定年月日（公示）		危険箇所番号	所在地	特別警戒区域 レッドゾーン	警戒区域 イエローゾーン	災害時の警戒避難体制	
			年月日	番号					現地連絡員	応急措置責任者
901	急傾斜地の崩壊	小川野②	H30.9.7	545	Ⅱ-1-4469	豊後大野市朝地町梨小	●	●	〃	
902	急傾斜地の崩壊	小川野③	H30.9.7	545	Ⅱ-1-4470	豊後大野市朝地町梨小	●	●	〃	
903	急傾斜地の崩壊	小川野⑥(A)	H30.9.7	545	Ⅱ-1-4483	豊後大野市朝地町梨小	●	●	〃	
904	急傾斜地の崩壊	小川野⑥(B)	H30.9.7	545	Ⅱ-1-4483	豊後大野市朝地町梨小	●	●	〃	
905	急傾斜地の崩壊	小川野⑦	H30.9.7	545	Ⅱ-1-4484	豊後大野市朝地町梨小	●	●	〃	
906	急傾斜地の崩壊	中熊・親所	H30.9.7	545	I-1-2820	豊後大野市朝地町栗林	●	●	〃	
907	急傾斜地の崩壊	中熊・郷野①	H30.9.7	545	I-1-4152	豊後大野市朝地町栗林	●	●	〃	
908	急傾斜地の崩壊	中熊・古中熊①	H30.9.7	545	Ⅱ-1-4496	豊後大野市朝地町栗林	●	●	〃	
909	急傾斜地の崩壊	中熊・福地①(A)	H30.9.7	545	Ⅱ-1-4498	豊後大野市朝地町栗林	●	●	〃	
910	急傾斜地の崩壊	中熊・福地①(B)	H30.9.7	545	Ⅱ-1-4498	豊後大野市朝地町栗林	●	●	〃	
911	急傾斜地の崩壊	中熊・福地①(C)	H30.9.7	545	Ⅱ-1-4498	豊後大野市朝地町栗林	●	●	〃	
912	急傾斜地の崩壊	中熊・郷野②	H30.9.7	545	Ⅱ-1-4500	豊後大野市朝地町栗林	●	●	〃	
913	急傾斜地の崩壊	朝倉⑦	H30.9.7	545	Ⅱ-1-4544	豊後大野市朝地町朝地	●	●	〃	
914	急傾斜地の崩壊	朝倉⑧(A)	H30.9.7	545	I-1-9051	豊後大野市朝地町朝地	●	●	〃	
915	急傾斜地の崩壊	朝倉⑧(B)	H30.9.7	545	I-1-9051	豊後大野市朝地町朝地	●	●	〃	
916	急傾斜地の崩壊	朝倉⑧(C)	H30.9.7	545	I-1-9051	豊後大野市朝地町朝地	●	●	〃	
917	急傾斜地の崩壊	折立②	H30.9.7	545	I-1-1567	豊後大野市朝地町朝地	●	●	〃	
918	急傾斜地の崩壊	大恩寺①(A)	H30.9.7	545	I-1-1578	豊後大野市朝地町板井迫	●	●	〃	
919	急傾斜地の崩壊	大恩寺①(B)	H30.9.7	545	I-1-1578	豊後大野市朝地町板井迫	●	●	〃	
920	急傾斜地の崩壊	真竹1①	H30.9.7	545	I-2-0072	豊後大野市朝地町板井迫	●	●	〃	
921	急傾斜地の崩壊	真竹	H30.9.7	545	Ⅱ-1-4565	豊後大野市朝地町板井迫	●	●	〃	
922	急傾斜地の崩壊	真竹1②	H30.9.7	545	Ⅱ-1-4566	豊後大野市朝地町板井迫	●	●	〃	
923	急傾斜地の崩壊	板井迫①	H30.9.7	545	Ⅱ-1-4570	豊後大野市朝地町板井迫	●	●	〃	
924	急傾斜地の崩壊	板井迫②(A)	H30.9.7	545	Ⅱ-1-4571	豊後大野市朝地町板井迫	●	●	〃	
925	急傾斜地の崩壊	板井迫②(B)	H30.9.7	545	Ⅱ-1-4571	豊後大野市朝地町板井迫	●	●	〃	
926	急傾斜地の崩壊	板井迫③(A)	H30.9.7	545	Ⅱ-1-4593	豊後大野市朝地町板井迫	●	●	〃	
927	急傾斜地の崩壊	板井迫③(B)	H30.9.7	545	Ⅱ-1-4593	豊後大野市朝地町板井迫	●	●	〃	
928	急傾斜地の崩壊	前玉田(A)	H30.9.7	545	I-1-1489	豊後大野市三重町玉田	●	●	〃	
929	急傾斜地の崩壊	前玉田(B)	H30.9.7	545	I-1-1489	豊後大野市三重町玉田	●	●	〃	
930	急傾斜地の崩壊	前玉田(C)	H30.9.7	545	I-1-1489	豊後大野市三重町玉田	●	●	〃	
931	急傾斜地の崩壊	玉田	H30.9.7	545	I-1-1490	豊後大野市三重町玉田	●	●	〃	
932	急傾斜地の崩壊	後玉田	H30.9.7	545	I-1-1491	豊後大野市三重町玉田	●	●	〃	
933	急傾斜地の崩壊	高屋①(A)	H30.9.7	545	I-1-4095	豊後大野市三重町松尾	●	●	〃	
934	急傾斜地の崩壊	高屋①(B)	H30.9.7	545	I-1-4095	豊後大野市三重町松尾	●	●	〃	
935	急傾斜地の崩壊	高屋②(A)	H30.9.7	545	Ⅱ-1-3914	豊後大野市三重町松尾	●	●	〃	
936	急傾斜地の崩壊	高屋②(B)	H30.9.7	545	Ⅱ-1-3914	豊後大野市三重町松尾	●	●	〃	
937	急傾斜地の崩壊	高屋③	H30.9.7	545	Ⅱ-1-3915	豊後大野市三重町松尾	●	●	〃	
938	急傾斜地の崩壊	高屋④(A)	H30.9.7	545	I-1-1474	豊後大野市三重町松尾	●	●	〃	
939	急傾斜地の崩壊	高屋④(B)	H30.9.7	545	I-1-1474	豊後大野市三重町松尾	●	●	〃	
940	急傾斜地の崩壊	高屋④(C)	H30.9.7	545	I-1-1474	豊後大野市三重町松尾	●	●	〃	
941	急傾斜地の崩壊	高屋④(D)	H30.9.7	545	I-1-1474	豊後大野市三重町松尾	●	●	〃	
942	急傾斜地の崩壊	高屋④(E)	H30.9.7	545	I-1-1474	豊後大野市三重町松尾	●	●	〃	
943	急傾斜地の崩壊	高屋⑤(A)	H30.9.7	545	Ⅱ-1-3919	豊後大野市三重町松尾	●	●	〃	
944	急傾斜地の崩壊	高屋⑤(B)	H30.9.7	545	Ⅱ-1-3919	豊後大野市三重町松尾	●	●	〃	
945	急傾斜地の崩壊	宇田(A)	H30.9.7	545	I-1-1500	豊後大野市清川町三玉	●	●	〃	
946	急傾斜地の崩壊	宇田(B)	H30.9.7	545	I-1-1500	豊後大野市清川町三玉	●	●	〃	
947	急傾斜地の崩壊	宇田(C)	H30.9.7	545	I-1-1500	豊後大野市清川町三玉	●	●	〃	
948	急傾斜地の崩壊	中村⑥(A)	H30.9.7	545	I-1-1503	豊後大野市清川町三玉	●	●	〃	
949	急傾斜地の崩壊	中村⑥(B)	H30.9.7	545	I-1-1503	豊後大野市清川町三玉	●	●	〃	
950	急傾斜地の崩壊	駅前(A)	H30.9.7	545	I-1-1505	豊後大野市清川町砂田	●	●	〃	

	土砂災害の現象	危険箇所・溪流名	指定年月日（公示）		危険箇所番号	所在地	特別警戒区域 レッドゾーン	警戒区域 イエローゾーン	災害時の警戒避難体制	
			年月日	番号					現地連絡員	応急措置責任者
951	急傾斜地の崩壊	駅前(B)	H30.9.7	545	I-1-1505	豊後大野市清川町砂田	●	●	〃	
952	急傾斜地の崩壊	駅前(C)	H30.9.7	545	I-1-1505	豊後大野市清川町砂田	●	●	〃	
953	急傾斜地の崩壊	駅前(D)	H30.9.7	545	I-1-1505	豊後大野市清川町砂田	●	●	〃	
954	急傾斜地の崩壊	駅前(E)	H30.9.7	545	I-1-1505	豊後大野市清川町砂田	●	●	〃	
955	急傾斜地の崩壊	駅前(F)	H30.9.7	545	I-1-1505	豊後大野市清川町砂田	●	●	〃	
956	急傾斜地の崩壊	駅前(G)	H30.9.7	545	I-1-1505	豊後大野市清川町砂田	●	●	〃	
957	急傾斜地の崩壊	佐草①(A)	H30.9.7	545	I-1-2810	豊後大野市清川町三玉	●	●	〃	
958	急傾斜地の崩壊	佐草①(B)	H30.9.7	545	I-1-2810	豊後大野市清川町三玉	●	●	〃	
959	急傾斜地の崩壊	佐草①(C)	H30.9.7	545	I-1-2810	豊後大野市清川町三玉	●	●	〃	
960	急傾斜地の崩壊	佐草①(D)	H30.9.7	545	I-1-2810	豊後大野市清川町三玉	●	●	〃	
961	急傾斜地の崩壊	佐草①(E)	H30.9.7	545	I-1-2810	豊後大野市清川町三玉	●	●	〃	
962	急傾斜地の崩壊	佐草①(F)	H30.9.7	545	I-1-2810	豊後大野市清川町三玉	●	●	〃	
963	急傾斜地の崩壊	上市①(A)	H30.9.7	545	I-1-4111	豊後大野市清川町砂田	●	●	〃	
964	急傾斜地の崩壊	上市①(B)	H30.9.7	545	I-1-4111	豊後大野市清川町砂田	●	●	〃	
965	急傾斜地の崩壊	上市①(C)	H30.9.7	545	I-1-4111	豊後大野市清川町砂田	●	●	〃	
966	急傾斜地の崩壊	上市①(D)	H30.9.7	545	I-1-4111	豊後大野市清川町砂田	●	●	〃	
967	急傾斜地の崩壊	上市①(E)	H30.9.7	545	I-1-4111	豊後大野市清川町砂田	●	●	〃	
968	急傾斜地の崩壊	上市①(F)	H30.9.7	545	I-1-4111	豊後大野市清川町砂田	●	●	〃	
969	急傾斜地の崩壊	中市(A)	H30.9.7	545	I-1-4112	豊後大野市清川町砂田	●	●	〃	
970	急傾斜地の崩壊	中市(B)	H30.9.7	545	I-1-4112	豊後大野市清川町砂田	●	●	〃	
971	急傾斜地の崩壊	中市(C)	H30.9.7	545	I-1-4112	豊後大野市清川町砂田	●	●	〃	
972	急傾斜地の崩壊	中市(D)	H30.9.7	545	I-1-4112	豊後大野市清川町砂田	●	●	〃	
973	急傾斜地の崩壊	中市(E)	H30.9.7	545	I-1-4112	豊後大野市清川町砂田	●	●	〃	
974	急傾斜地の崩壊	長迫③(A)	H30.9.7	545	II-1-4121	豊後大野市清川町砂田	●	●	〃	
975	急傾斜地の崩壊	長迫③(B)	H30.9.7	545	II-1-4121	豊後大野市清川町砂田	●	●	〃	
976	急傾斜地の崩壊	長迫③(C)	H30.9.7	545	II-1-4121	豊後大野市清川町砂田	●	●	〃	
977	急傾斜地の崩壊	長迫③(D)	H30.9.7	545	II-1-4121	豊後大野市清川町砂田	●	●	〃	
978	急傾斜地の崩壊	長迫②(A)	H30.9.7	545	II-1-4122	豊後大野市清川町砂田	●	●	〃	
979	急傾斜地の崩壊	長迫②(B)	H30.9.7	545	II-1-4122	豊後大野市清川町砂田	●	●	〃	
980	急傾斜地の崩壊	長迫②(C)	H30.9.7	545	II-1-4122	豊後大野市清川町砂田	●	●	〃	
981	急傾斜地の崩壊	長迫②(D)	H30.9.7	545	II-1-4122	豊後大野市清川町砂田	●	●	〃	
982	急傾斜地の崩壊	長迫②(E)	H30.9.7	545	II-1-4122	豊後大野市清川町砂田	●	●	〃	
983	急傾斜地の崩壊	長迫②(F)	H30.9.7	545	II-1-4122	豊後大野市清川町砂田	●	●	〃	
984	急傾斜地の崩壊	長迫②(G)	H30.9.7	545	II-1-4122	豊後大野市清川町砂田	●	●	〃	
985	急傾斜地の崩壊	長迫②(H)	H30.9.7	545	II-1-4122	豊後大野市清川町砂田	●	●	〃	
986	急傾斜地の崩壊	長迫②(I)	H30.9.7	545	II-1-4122	豊後大野市清川町砂田	●	●	〃	
987	急傾斜地の崩壊	長畑(A)	H30.9.7	545	II-1-4126	豊後大野市清川町三玉	●	●	〃	
988	急傾斜地の崩壊	長畑(B)	H30.9.7	545	II-1-4126	豊後大野市清川町三玉	●	●	〃	
989	急傾斜地の崩壊	佐草②(A)	H30.9.7	545	II-1-4130	豊後大野市清川町三玉	●	●	〃	
990	急傾斜地の崩壊	佐草②(B)	H30.9.7	545	II-1-4130	豊後大野市清川町三玉	●	●	〃	
991	急傾斜地の崩壊	佐草③(A)	H30.9.7	545	II-1-4131	豊後大野市清川町三玉	●	●	〃	
992	急傾斜地の崩壊	佐草③(B)	H30.9.7	545	II-1-4131	豊後大野市清川町三玉	●	●	〃	
993	急傾斜地の崩壊	合方(A)	H30.9.7	545	II-1-4137	豊後大野市清川町砂田	●	●	〃	
994	急傾斜地の崩壊	合方(B)	H30.9.7	545	II-1-4137	豊後大野市清川町砂田	●	●	〃	
995	急傾斜地の崩壊	合方(C)	H30.9.7	545	II-1-4137	豊後大野市清川町砂田	●	●	〃	
996	急傾斜地の崩壊	合方(D)	H30.9.7	545	II-1-4137	豊後大野市清川町砂田	●	●	〃	
997	急傾斜地の崩壊	合方(E)	H30.9.7	545	II-1-4137	豊後大野市清川町砂田	●	●	〃	
998	急傾斜地の崩壊	下市①(A)	H30.9.7	545	II-1-4139	豊後大野市清川町砂田	●	●	〃	
999	急傾斜地の崩壊	下市①(B)	H30.9.7	545	II-1-4139	豊後大野市清川町砂田	●	●	〃	
1000	急傾斜地の崩壊	下市①(C)	H30.9.7	545	II-1-4139	豊後大野市清川町砂田	●	●	〃	

	土砂災害の現象	危険箇所・溪流名	指定年月日（公示）		危険箇所番号	所在地	特別警戒区域 レッドゾーン	警戒区域 イエローゾーン	災害時の警戒避難体制	
			年月日	番号					現地連絡員	応急措置責任者
1001	急傾斜地の崩壊	下市①(D)	H30.9.7	545	Ⅱ-1-4139	豊後大野市清川町砂田	●	●	〃	
1002	急傾斜地の崩壊	下市①(E)	H30.9.7	545	Ⅱ-1-4139	豊後大野市清川町砂田	●	●	〃	
1003	急傾斜地の崩壊	下市①(F)	H30.9.7	545	Ⅱ-1-4139	豊後大野市清川町砂田	●	●	〃	
1004	急傾斜地の崩壊	下市①(G)	H30.9.7	545	Ⅱ-1-4139	豊後大野市清川町砂田	●	●	〃	
1005	急傾斜地の崩壊	下市①(H)	H30.9.7	545	Ⅱ-1-4139	豊後大野市清川町砂田	●	●	〃	
1006	急傾斜地の崩壊	下市②	H30.9.7	545	Ⅱ-1-4140	豊後大野市清川町砂田	●	●	〃	
1007	急傾斜地の崩壊	上市②(A)	H30.9.7	545	Ⅱ-1-4142	豊後大野市清川町砂田	●	●	〃	
1008	急傾斜地の崩壊	上市②(B)	H30.9.7	545	Ⅱ-1-4142	豊後大野市清川町砂田	●	●	〃	
1009	急傾斜地の崩壊	中原①	H30.9.7	545	Ⅱ-1-4144	豊後大野市清川町三玉	●	●	〃	
1010	急傾斜地の崩壊	中原②	H30.9.7	545	Ⅱ-1-4145	豊後大野市清川町三玉	●	●	〃	
1011	土石流	鬼塚川	H30.9.14	563	07-422Ⅰ-009	豊後大野市三重町内田	●	●	〃	
1012	土石流	芝尾川二支溪①	H30.9.14	563	07-422Ⅱ-007	豊後大野市三重町鷺谷	●	●	〃	
1013	土石流	下鷺谷川三支溪(A)	H30.9.14	563	07-422Ⅱ-008	豊後大野市三重町鷺谷		●	〃	
1014	土石流	下鷺谷川三支溪(B)	H30.9.14	563	07-422Ⅱ-008	豊後大野市三重町鷺谷		●	〃	
1015	土石流	下鷺谷川一支溪	H30.9.14	563	07-422Ⅱ-011	豊後大野市三重町鷺谷	●	●	〃	
1016	土石流	下鷺谷川二支溪	H30.9.14	563	07-422Ⅱ-012	豊後大野市三重町鷺谷		●	〃	
1017	土石流	内山谷川	H30.9.14	563	07-422Ⅱ-013	豊後大野市三重町内山	●	●	〃	
1018	土石流	小野崎川	H30.9.14	563	07-424Ⅱ-026	豊後大野市緒方町越生	●	●	〃	
1019	急傾斜地の崩壊	下鷺谷④(A)	H30.9.14	563	Ⅰ-1-1476	豊後大野市三重町鷺谷	●	●	〃	
1020	急傾斜地の崩壊	下鷺谷④(B)	H30.9.14	563	Ⅰ-1-1476	豊後大野市三重町鷺谷	●	●	〃	
1021	急傾斜地の崩壊	鷺谷(A)	H30.9.14	563	Ⅰ-1-1477	豊後大野市三重町鷺谷	●	●	〃	
1022	急傾斜地の崩壊	鷺谷(B)	H30.9.14	563	Ⅰ-1-1477	豊後大野市三重町鷺谷	●	●	〃	
1023	急傾斜地の崩壊	鷺谷(C)	H30.9.14	563	Ⅰ-1-1477	豊後大野市三重町鷺谷	●	●	〃	
1024	急傾斜地の崩壊	高瀬(A)	H30.9.14	563	Ⅰ-1-1484	豊後大野市三重町内田	●	●	〃	
1025	急傾斜地の崩壊	高瀬(B)	H30.9.14	563	Ⅰ-1-1484	豊後大野市三重町内田	●	●	〃	
1026	急傾斜地の崩壊	城山②	H30.9.14	563	Ⅰ-1-1546	豊後大野市緒方町越生	●	●	〃	
1027	急傾斜地の崩壊	平原①	H30.9.14	563	Ⅰ-1-1559	豊後大野市緒方町越生	●	●	〃	
1028	急傾斜地の崩壊	久知良①	H30.9.14	563	Ⅰ-1-2804	豊後大野市三重町内田	●	●	〃	
1029	急傾斜地の崩壊	下中田②	H30.9.14	563	Ⅰ-1-4076	豊後大野市三重町内田	●	●	〃	
1030	急傾斜地の崩壊	久知良②(A)	H30.9.14	563	Ⅰ-1-4078	豊後大野市三重町内田	●	●	〃	
1031	急傾斜地の崩壊	久知良②(B)	H30.9.14	563	Ⅰ-1-4078	豊後大野市三重町内田	●	●	〃	
1032	急傾斜地の崩壊	久知良一区①	H30.9.14	563	Ⅰ-1-4079	豊後大野市三重町内田	●	●	〃	
1033	急傾斜地の崩壊	久知良一区②	H30.9.14	563	Ⅰ-1-4080	豊後大野市三重町内田	●	●	〃	
1034	急傾斜地の崩壊	内山①	H30.9.14	563	Ⅰ-1-4089	豊後大野市三重町内山	●	●	〃	
1035	急傾斜地の崩壊	内山②(A)	H30.9.14	563	Ⅰ-1-4090	豊後大野市三重町内山	●	●	〃	
1036	急傾斜地の崩壊	内山②(B)	H30.9.14	563	Ⅰ-1-4090	豊後大野市三重町内山	●	●	〃	
1037	急傾斜地の崩壊	内山②(C)	H30.9.14	563	Ⅰ-1-4090	豊後大野市三重町内山	●	●	〃	
1038	急傾斜地の崩壊	下鷺谷⑤(A)	H30.9.14	563	Ⅰ-1-4094	豊後大野市三重町鷺谷	●	●	〃	
1039	急傾斜地の崩壊	下鷺谷⑤(B)	H30.9.14	563	Ⅰ-1-4094	豊後大野市三重町鷺谷	●	●	〃	
1040	急傾斜地の崩壊	下鷺谷⑤(C)	H30.9.14	563	Ⅰ-1-4094	豊後大野市三重町鷺谷	●	●	〃	
1041	急傾斜地の崩壊	久知良一区③(A)	H30.9.14	563	Ⅱ-1-3811	豊後大野市三重町内田	●	●	〃	
1042	急傾斜地の崩壊	久知良一区③(B)	H30.9.14	563	Ⅱ-1-3811	豊後大野市三重町内田	●	●	〃	
1043	急傾斜地の崩壊	久知良一区⑤	H30.9.14	563	Ⅱ-1-3823	豊後大野市三重町内田	●	●	〃	
1044	急傾斜地の崩壊	久知良一区⑥(A)	H30.9.14	563	Ⅱ-1-3824	豊後大野市三重町内田	●	●	〃	
1045	急傾斜地の崩壊	久知良一区⑥(B)	H30.9.14	563	Ⅱ-1-3824	豊後大野市三重町内田	●	●	〃	
1046	急傾斜地の崩壊	久知良一区⑥(C)	H30.9.14	563	Ⅱ-1-3824	豊後大野市三重町内田	●	●	〃	
1047	急傾斜地の崩壊	久知良一区⑥(D)	H30.9.14	563	Ⅱ-1-3824	豊後大野市三重町内田	●	●	〃	
1048	急傾斜地の崩壊	久知良一区⑧(A)	H30.9.14	563	Ⅱ-1-3828	豊後大野市三重町内田	●	●	〃	
1049	急傾斜地の崩壊	久知良一区⑧(B)	H30.9.14	563	Ⅱ-1-3828	豊後大野市三重町内田	●	●	〃	
1050	急傾斜地の崩壊	久知良一区⑧(C)	H30.9.14	563	Ⅱ-1-3828	豊後大野市三重町内田	●	●	〃	

	土砂災害の現象	危険箇所・溪流名	指定年月日（公示）		危険箇所番号	所在地	特別警戒区域 レッドゾーン	警戒区域 イエローゾーン	災害時の警戒避難体制	
			年月日	番号					現地連絡員	応急措置責任者
1051	急傾斜地の崩壊	鬼塚①	H30.9.14	563	Ⅱ-1-3831	豊後大野市三重町内田	●	●	〃	
1052	急傾斜地の崩壊	鬼塚②(A)	H30.9.14	563	Ⅱ-1-3833	豊後大野市三重町内山	●	●	〃	
1053	急傾斜地の崩壊	鬼塚②(B)	H30.9.14	563	Ⅱ-1-3833	豊後大野市三重町内山	●	●	〃	
1054	急傾斜地の崩壊	久知良一区⑩	H30.9.14	563	Ⅱ-1-3836	豊後大野市三重町内田	●	●	〃	
1055	急傾斜地の崩壊	久知良一区⑪	H30.9.14	563	Ⅱ-1-3837	豊後大野市三重町内田	●	●	〃	
1056	急傾斜地の崩壊	下鷲谷⑥	H30.9.14	563	Ⅱ-1-3900	豊後大野市三重町鷲谷	●	●	〃	
1057	急傾斜地の崩壊	下鷲谷⑦	H30.9.14	563	Ⅱ-1-3901	豊後大野市三重町松尾	●	●	〃	
1058	急傾斜地の崩壊	下鷲谷⑧	H30.9.14	563	Ⅱ-1-3902	豊後大野市三重町鷲谷	●	●	〃	
1059	急傾斜地の崩壊	下鷲谷⑨	H30.9.14	563	Ⅱ-1-3903	豊後大野市三重町鷲谷	●	●	〃	
1060	急傾斜地の崩壊	下鷲谷⑩	H30.9.14	563	Ⅱ-1-3904	豊後大野市三重町鷲谷	●	●	〃	
1061	急傾斜地の崩壊	下鷲谷⑪	H30.9.14	563	Ⅱ-1-3906	豊後大野市三重町鷲谷	●	●	〃	
1062	急傾斜地の崩壊	内山④(A)	H30.9.14	563	Ⅱ-1-3907	豊後大野市三重町内山	●	●	〃	
1063	急傾斜地の崩壊	内山④(B)	H30.9.14	563	Ⅱ-1-3907	豊後大野市三重町内山	●	●	〃	
1064	急傾斜地の崩壊	下鷲谷⑫(A)	H30.9.14	563	Ⅱ-1-3913	豊後大野市三重町鷲谷	●	●	〃	
1065	急傾斜地の崩壊	下鷲谷⑫(B)	H30.9.14	563	Ⅱ-1-3913	豊後大野市三重町鷲谷	●	●	〃	
1066	急傾斜地の崩壊	下鷲谷⑬	H30.9.14	563	Ⅱ-1-3998	豊後大野市三重町鷲谷	●	●	〃	
1067	急傾斜地の崩壊	下鷲谷⑭	H30.9.14	563	Ⅱ-1-3999	豊後大野市三重町鷲谷	●	●	〃	
1068	急傾斜地の崩壊	下鷲谷⑮(A)	H30.9.14	563	Ⅱ-1-4017	豊後大野市三重町鷲谷	●	●	〃	
1069	急傾斜地の崩壊	下鷲谷⑮(B)	H30.9.14	563	Ⅱ-1-4017	豊後大野市三重町鷲谷	●	●	〃	
1070	急傾斜地の崩壊	下鷲谷⑯(A)	H30.9.14	563	Ⅱ-1-4018	豊後大野市三重町鷲谷	●	●	〃	
1071	急傾斜地の崩壊	下鷲谷⑯(B)	H30.9.14	563	Ⅱ-1-4018	豊後大野市三重町鷲谷	●	●	〃	
1072	急傾斜地の崩壊	下鷲谷⑰	H30.9.14	563	Ⅱ-1-4019	豊後大野市三重町鷲谷	●	●	〃	
1073	急傾斜地の崩壊	小野崎	H30.9.14	563	Ⅱ-1-4272	豊後大野市緒方町越生	●	●	〃	
1074	急傾斜地の崩壊	城山①	H30.9.14	563	Ⅱ-1-4280	豊後大野市緒方町越生	●	●	〃	
1075	急傾斜地の崩壊	駒形(A)	H30.9.14	563	Ⅱ-1-4338	豊後大野市緒方町越生	●	●	〃	
1076	急傾斜地の崩壊	駒形(B)	H30.9.14	563	Ⅱ-1-4338	豊後大野市緒方町越生	●	●	〃	
1077	急傾斜地の崩壊	駒形(C)	H30.9.14	563	Ⅱ-1-4338	豊後大野市緒方町越生	●	●	〃	
1078	急傾斜地の崩壊	駒形(D)	H30.9.14	563	Ⅱ-1-4338	豊後大野市緒方町越生	●	●	〃	
1079	急傾斜地の崩壊	駒形(E)	H30.9.14	563	Ⅱ-1-4338	豊後大野市緒方町越生	●	●	〃	
1080	急傾斜地の崩壊	大久保①(A)	H30.9.14	563	Ⅱ-1-4349	豊後大野市緒方町越生	●	●	〃	
1081	急傾斜地の崩壊	大久保①(B)	H30.9.14	563	Ⅱ-1-4349	豊後大野市緒方町越生	●	●	〃	
1082	急傾斜地の崩壊	大久保①(C)	H30.9.14	563	Ⅱ-1-4349	豊後大野市緒方町越生	●	●	〃	
1083	急傾斜地の崩壊	桑迫①	H30.9.14	563	Ⅱ-1-4349	豊後大野市緒方町越生	●	●	〃	
1084	急傾斜地の崩壊	漆生	H30.9.14	563	Ⅱ-1-4349	豊後大野市緒方町越生	●	●	〃	
1085	急傾斜地の崩壊	内田①(A)	H30.9.14	563	I-1-1479	豊後大野市三重町内田	●	●	〃	
1086	急傾斜地の崩壊	内田①(B)	H30.9.14	563	I-1-1479	豊後大野市三重町内田	●	●	〃	
1087	急傾斜地の崩壊	内田①(C)	H30.9.14	563	I-1-1479	豊後大野市三重町内田	●	●	〃	
1088	急傾斜地の崩壊	内田②	H30.9.14	563	I-1-4081	豊後大野市三重町内田	●	●	〃	
1089	急傾斜地の崩壊	内田③	H30.9.14	563	Ⅱ-1-3816	豊後大野市三重町内田	●	●	〃	
1090	急傾斜地の崩壊	嶋田	H30.9.14	563	Ⅱ-1-3820	豊後大野市三重町内田	●	●	〃	
1091	急傾斜地の崩壊	奥内田①(A)	H30.9.14	563	Ⅱ-1-3838	豊後大野市三重町内田	●	●	〃	
1092	急傾斜地の崩壊	奥内田①(B)	H30.9.14	563	Ⅱ-1-3838	豊後大野市三重町内田	●	●	〃	
1093	急傾斜地の崩壊	奥内田①(C)	H30.9.14	563	Ⅱ-1-3838	豊後大野市三重町内田	●	●	〃	
1094	急傾斜地の崩壊	奥内田②(A)	H30.9.14	563	Ⅱ-1-3839	豊後大野市三重町内田	●	●	〃	
1095	急傾斜地の崩壊	奥内田②(B)	H30.9.14	563	Ⅱ-1-3839	豊後大野市三重町内田	●	●	〃	
1096	急傾斜地の崩壊	内田④	H30.9.14	563	Ⅱ-1-3841	豊後大野市三重町内田	●	●	〃	
1097	急傾斜地の崩壊	高土町(A)	H30.9.14	563	I-1-1668	豊後大野市大野町田代	●	●	〃	
1098	急傾斜地の崩壊	高土町(B)	H30.9.14	563	I-1-1668	豊後大野市大野町田代	●	●	〃	
1099	急傾斜地の崩壊	桑畑(A)	H30.9.14	563	I-1-2823	豊後大野市大野町田代	●	●	〃	
1100	急傾斜地の崩壊	桑畑(B)	H30.9.14	563	I-1-2823	豊後大野市大野町田代	●	●	〃	

	土砂災害の現象	危険箇所・溪流名	指定年月日（公示）		危険箇所番号	所在地	特別警戒区域 レッドゾーン	警戒区域 イエローゾーン	災害時の警戒避難体制	
			年月日	番号					現地連絡員	応急措置責任者
1101	急傾斜地の崩壊	川南①	H30.9.14	563	Ⅱ-1-4789	豊後大野市大野町田代	●	●	〃	
1102	急傾斜地の崩壊	川南②(A)	H30.9.14	563	Ⅱ-1-4847	豊後大野市大野町田代	●	●	〃	
1103	急傾斜地の崩壊	川南②(B)	H30.9.14	563	Ⅱ-1-4847	豊後大野市大野町田代	●	●	〃	
1104	急傾斜地の崩壊	川南③	H30.9.14	563	Ⅱ-1-4848	豊後大野市大野町田代	●	●	〃	
1105	急傾斜地の崩壊	火ノ口①	H30.9.14	563	I-1-1531	豊後大野市緒方町上自在	●	●	〃	
1106	急傾斜地の崩壊	中津留(A)	H30.9.14	563	I-1-1532	豊後大野市緒方町下自在	●	●	〃	
1107	急傾斜地の崩壊	中津留(B)	H30.9.14	563	I-1-1532	豊後大野市緒方町下自在	●	●	〃	
1108	急傾斜地の崩壊	下津留	H30.9.14	563	I-1-1533	豊後大野市緒方町下自在	●	●	〃	
1109	急傾斜地の崩壊	枝石	H30.9.14	563	I-1-1534	豊後大野市緒方町下自在	●	●	〃	
1110	急傾斜地の崩壊	浦久保(A)	H30.9.14	563	I-1-1541	豊後大野市緒方町井上	●	●	〃	
1111	急傾斜地の崩壊	浦久保(B)	H30.9.14	563	I-1-1541	豊後大野市緒方町井上	●	●	〃	
1112	急傾斜地の崩壊	浦久保(C)	H30.9.14	563	I-1-1541	豊後大野市緒方町井上	●	●	〃	
1113	急傾斜地の崩壊	浦久保(E)	H30.9.14	563	I-1-1541	豊後大野市緒方町井上	●	●	〃	
1114	急傾斜地の崩壊	浦久保(F)	H30.9.14	563	I-1-1541	豊後大野市緒方町井上	●	●	〃	
1115	急傾斜地の崩壊	浦久保(G)	H30.9.14	563	I-1-1541	豊後大野市緒方町井上	●	●	〃	
1116	急傾斜地の崩壊	浦久保(H)	H30.9.14	563	I-1-1541	豊後大野市緒方町井上	●	●	〃	
1117	急傾斜地の崩壊	松手久保(A)	H30.9.14	563	I-1-1542	豊後大野市緒方町井上	●	●	〃	
1118	急傾斜地の崩壊	松手久保(B)	H30.9.14	563	I-1-1542	豊後大野市緒方町井上	●	●	〃	
1119	急傾斜地の崩壊	松手久保(C)	H30.9.14	563	I-1-1542	豊後大野市緒方町井上	●	●	〃	
1120	急傾斜地の崩壊	水道口中原(A)	H30.9.14	563	I-1-1543	豊後大野市緒方町井上	●	●	〃	
1121	急傾斜地の崩壊	水道口中原(B)	H30.9.14	563	I-1-1543	豊後大野市緒方町井上	●	●	〃	
1122	急傾斜地の崩壊	水道口中原(C)	H30.9.14	563	I-1-1543	豊後大野市緒方町井上	●	●	〃	
1123	急傾斜地の崩壊	宮ノ下(A)	H30.9.14	563	I-1-1553	豊後大野市緒方町知田	●	●	〃	
1124	急傾斜地の崩壊	宮ノ下(B)	H30.9.14	563	I-1-1553	豊後大野市緒方町知田	●	●	〃	
1125	急傾斜地の崩壊	宮ノ下(C)	H30.9.14	563	I-1-1553	豊後大野市緒方町知田	●	●	〃	
1126	急傾斜地の崩壊	宮ノ下(D)	H30.9.14	563	I-1-1553	豊後大野市緒方町知田	●	●	〃	
1127	急傾斜地の崩壊	寺迫①(A)	H30.9.14	563	I-1-1554	豊後大野市緒方町知田	●	●	〃	
1128	急傾斜地の崩壊	寺迫①(B)	H30.9.14	563	I-1-1554	豊後大野市緒方町知田	●	●	〃	
1129	急傾斜地の崩壊	堀口①(A)	H30.9.14	563	I-1-1556	豊後大野市緒方町知田	●	●	〃	
1130	急傾斜地の崩壊	堀口①(B)	H30.9.14	563	I-1-1556	豊後大野市緒方町知田	●	●	〃	
1131	急傾斜地の崩壊	火の口	H30.9.14	563	I-1-2817	豊後大野市緒方町上自在	●	●	〃	
1132	急傾斜地の崩壊	宇土①(A)	H30.9.14	563	I-1-4125	豊後大野市緒方町下自在	●	●	〃	
1133	急傾斜地の崩壊	宇土①(B)	H30.9.14	563	I-1-4125	豊後大野市緒方町下自在	●	●	〃	
1134	急傾斜地の崩壊	宇土①(C)	H30.9.14	563	I-1-4125	豊後大野市緒方町下自在	●	●	〃	
1135	急傾斜地の崩壊	宇土①(D)	H30.9.14	563	I-1-4125	豊後大野市緒方町下自在	●	●	〃	
1136	急傾斜地の崩壊	恵良(A)	H30.9.14	563	I-1-4135	豊後大野市緒方町上自在	●	●	〃	
1137	急傾斜地の崩壊	恵良(B)	H30.9.14	563	I-1-4135	豊後大野市緒方町上自在	●	●	〃	
1138	急傾斜地の崩壊	恵良(C)	H30.9.14	563	I-1-4135	豊後大野市緒方町上自在	●	●	〃	
1139	急傾斜地の崩壊	寺迫②(A)	H30.9.14	563	I-1-4138	豊後大野市緒方町知田	●	●	〃	
1140	急傾斜地の崩壊	寺迫②(B)	H30.9.14	563	I-1-4138	豊後大野市緒方町知田	●	●	〃	
1141	急傾斜地の崩壊	堀口②	H30.9.14	563	I-1-4139	豊後大野市緒方町知田	●	●	〃	
1142	急傾斜地の崩壊	松迫(A)	H30.9.14	563	Ⅱ-1-4246	豊後大野市緒方町軸丸	●	●	〃	
1143	急傾斜地の崩壊	松迫(B)	H30.9.14	563	Ⅱ-1-4246	豊後大野市緒方町軸丸	●	●	〃	
1144	急傾斜地の崩壊	田向(A)	H30.9.14	563	Ⅱ-1-4247	豊後大野市緒方町軸丸	●	●	〃	
1145	急傾斜地の崩壊	田向(B)	H30.9.14	563	Ⅱ-1-4247	豊後大野市緒方町軸丸	●	●	〃	
1146	急傾斜地の崩壊	高牟礼①(A)	H30.9.14	563	Ⅱ-1-4248	豊後大野市緒方町軸丸	●	●	〃	
1147	急傾斜地の崩壊	高牟礼①(B)	H30.9.14	563	Ⅱ-1-4248	豊後大野市緒方町軸丸	●	●	〃	
1148	急傾斜地の崩壊	高牟礼①(C)	H30.9.14	563	Ⅱ-1-4248	豊後大野市緒方町軸丸	●	●	〃	
1149	急傾斜地の崩壊	五斗栗①(A)	H30.9.14	563	Ⅱ-1-4253	豊後大野市緒方町下自在	●	●	〃	
1150	急傾斜地の崩壊	五斗栗①(B)	H30.9.14	563	Ⅱ-1-4253	豊後大野市緒方町下自在	●	●	〃	

	土砂災害の現象	危険箇所・溪流名	指定年月日（公示）		危険箇所番号	所在地	特別警戒区域 レッドゾーン	警戒区域 イエローゾーン	災害時の警戒避難体制	
			年月日	番号					現地連絡員	応急措置責任者
1151	急傾斜地の崩壊	五斗栗①(C)	H30.9.14	563	Ⅱ-1-4253	豊後大野市緒方町下自在	●	●	〃	
1152	急傾斜地の崩壊	五斗栗①(D)	H30.9.14	563	Ⅱ-1-4253	豊後大野市緒方町下自在	●	●	〃	
1153	急傾斜地の崩壊	五斗栗①(E)	H30.9.14	563	Ⅱ-1-4253	豊後大野市緒方町下自在	●	●	〃	
1154	急傾斜地の崩壊	五斗栗②(A)	H30.9.14	563	Ⅱ-1-4254	豊後大野市緒方町下自在	●	●	〃	
1155	急傾斜地の崩壊	五斗栗②(B)	H30.9.14	563	Ⅱ-1-4254	豊後大野市緒方町下自在	●	●	〃	
1156	急傾斜地の崩壊	五斗栗②(C)	H30.9.14	563	Ⅱ-1-4254	豊後大野市緒方町下自在	●	●	〃	
1157	急傾斜地の崩壊	五斗栗②(D)	H30.9.14	563	Ⅱ-1-4254	豊後大野市緒方町下自在	●	●	〃	
1158	急傾斜地の崩壊	高牟礼②(A)	H30.9.14	563	Ⅱ-1-4255	豊後大野市緒方町軸丸	●	●	〃	
1159	急傾斜地の崩壊	高牟礼②(B)	H30.9.14	563	Ⅱ-1-4255	豊後大野市緒方町軸丸	●	●	〃	
1160	急傾斜地の崩壊	五斗栗③	H30.9.14	563	Ⅱ-1-4256	豊後大野市緒方町下自在	●	●	〃	
1161	急傾斜地の崩壊	宇土②(A)	H30.9.14	563	Ⅱ-1-4259	豊後大野市緒方町下自在	●	●	〃	
1162	急傾斜地の崩壊	宇土②(B)	H30.9.14	563	Ⅱ-1-4259	豊後大野市緒方町下自在	●	●	〃	
1163	急傾斜地の崩壊	小久保①(A)	H30.9.14	563	Ⅱ-1-4260	豊後大野市緒方町下自在	●	●	〃	
1164	急傾斜地の崩壊	小久保①(B)	H30.9.14	563	Ⅱ-1-4260	豊後大野市緒方町下自在	●	●	〃	
1165	急傾斜地の崩壊	高牟礼③(A)	H30.9.14	563	Ⅱ-1-4263	豊後大野市緒方町軸丸	●	●	〃	
1166	急傾斜地の崩壊	高牟礼③(B)	H30.9.14	563	Ⅱ-1-4263	豊後大野市緒方町軸丸	●	●	〃	
1167	急傾斜地の崩壊	高牟礼④(A)	H30.9.14	563	Ⅱ-1-4264	豊後大野市緒方町軸丸	●	●	〃	
1168	急傾斜地の崩壊	高牟礼④(B)	H30.9.14	563	Ⅱ-1-4264	豊後大野市緒方町軸丸	●	●	〃	
1169	急傾斜地の崩壊	高牟礼④(C)	H30.9.14	563	Ⅱ-1-4264	豊後大野市緒方町軸丸	●	●	〃	
1170	急傾斜地の崩壊	高牟礼④(D)	H30.9.14	563	Ⅱ-1-4264	豊後大野市緒方町軸丸	●	●	〃	
1171	急傾斜地の崩壊	高牟礼⑥	H30.9.14	563	Ⅱ-1-4265	豊後大野市緒方町軸丸	●	●	〃	
1172	急傾斜地の崩壊	高牟礼⑤	H30.9.14	563	Ⅱ-1-4271	豊後大野市緒方町軸丸	●	●	〃	
1173	急傾斜地の崩壊	倉園①	H30.9.14	563	Ⅱ-1-4313	豊後大野市緒方町上自在	●	●	〃	
1174	急傾斜地の崩壊	倉園②	H30.9.14	563	Ⅱ-1-4314	豊後大野市緒方町上自在	●	●	〃	
1175	急傾斜地の崩壊	火ノ口②(A)	H30.9.14	563	Ⅱ-1-4315	豊後大野市緒方町上自在	●	●	〃	
1176	急傾斜地の崩壊	火ノ口②(B)	H30.9.14	563	Ⅱ-1-4315	豊後大野市緒方町上自在	●	●	〃	
1177	急傾斜地の崩壊	火ノ口②(C)	H30.9.14	563	Ⅱ-1-4315	豊後大野市緒方町上自在	●	●	〃	
1178	急傾斜地の崩壊	天神山(A)	H30.9.14	563	Ⅱ-1-4341	豊後大野市緒方町野尻	●	●	〃	
1179	急傾斜地の崩壊	天神山(B)	H30.9.14	563	Ⅱ-1-4341	豊後大野市緒方町野尻	●	●	〃	
1180	急傾斜地の崩壊	天神山(C)	H30.9.14	563	Ⅱ-1-4341	豊後大野市緒方町野尻	●	●	〃	
1181	急傾斜地の崩壊	五斗栗④(A)	H30.9.14	563	I-1-9052	豊後大野市緒方町下自在	●	●	〃	
1182	急傾斜地の崩壊	五斗栗④(B)	H30.9.14	563	I-1-9052	豊後大野市緒方町下自在	●	●	〃	
1183	急傾斜地の崩壊	五斗栗④(C)	H30.9.14	563	I-1-9052	豊後大野市緒方町下自在	●	●	〃	
1184	急傾斜地の崩壊	五斗栗④(D)	H30.9.14	563	I-1-9052	豊後大野市緒方町下自在	●	●	〃	
1185	急傾斜地の崩壊	向平(A)	H30.9.14	563	I-1-1463	豊後大野市三重町菅生	●	●	〃	
1186	急傾斜地の崩壊	向平(B)	H30.9.14	563	I-1-1463	豊後大野市三重町菅生	●	●	〃	
1187	急傾斜地の崩壊	向平(C)	H30.9.14	563	I-1-1463	豊後大野市三重町菅生	●	●	〃	
1188	急傾斜地の崩壊	向平(D)	H30.9.14	563	I-1-1463	豊後大野市三重町菅生	●	●	〃	
1189	急傾斜地の崩壊	亀ノ甲①(A)	H30.9.14	563	I-1-1464	豊後大野市三重町菅生	●	●	〃	
1190	急傾斜地の崩壊	亀ノ甲①(B)	H30.9.14	563	I-1-1464	豊後大野市三重町菅生	●	●	〃	
1191	急傾斜地の崩壊	亀ノ甲①(C)	H30.9.14	563	I-1-1464	豊後大野市三重町菅生	●	●	〃	
1192	急傾斜地の崩壊	亀ノ甲①(D)	H30.9.14	563	I-1-1464	豊後大野市三重町菅生	●	●	〃	
1193	急傾斜地の崩壊	菅生①(A)	H30.9.14	563	I-1-4068	豊後大野市三重町菅生	●	●	〃	
1194	急傾斜地の崩壊	菅生①(B)	H30.9.14	563	I-1-4068	豊後大野市三重町菅生	●	●	〃	
1195	急傾斜地の崩壊	菅生①(C)	H30.9.14	563	I-1-4068	豊後大野市三重町菅生	●	●	〃	
1196	急傾斜地の崩壊	菅生②	H30.9.14	563	I-1-4069	豊後大野市三重町菅生	●	●	〃	
1197	急傾斜地の崩壊	2号菅生	H30.9.14	563	I-2-0069	豊後大野市三重町菅生	●	●	〃	
1198	急傾斜地の崩壊	菅生③(A)	H30.9.14	563	Ⅱ-1-3786	豊後大野市三重町菅生	●	●	〃	
1199	急傾斜地の崩壊	菅生③(B)	H30.9.14	563	Ⅱ-1-3786	豊後大野市三重町菅生	●	●	〃	
1200	急傾斜地の崩壊	亀ノ甲②	H30.9.14	563	Ⅱ-1-3787	豊後大野市三重町菅生	●	●	〃	

	土砂災害の現象	危険箇所・溪流名	指定年月日（公示）		危険箇所番号	所在地	特別警戒区域 レッドゾーン	警戒区域 イエローゾーン	災害時の警戒避難体制	
			年月日	番号					現地連絡員	応急措置責任者
1201	急傾斜地の崩壊	菅生④(A)	H30.9.14	563	Ⅱ-1-3788	豊後大野市三重町菅生	●	●	〃	
1202	急傾斜地の崩壊	菅生④(B)	H30.9.14	563	Ⅱ-1-3788	豊後大野市三重町菅生	●	●	〃	
1203	急傾斜地の崩壊	菅生④(C)	H30.9.14	563	Ⅱ-1-3788	豊後大野市三重町菅生	●	●	〃	
1204	急傾斜地の崩壊	菅生④(D)	H30.9.14	563	Ⅱ-1-3788	豊後大野市三重町菅生	●	●	〃	
1205	急傾斜地の崩壊	菅生④(E)	H30.9.14	563	Ⅱ-1-3788	豊後大野市三重町菅生	●	●	〃	
1206	急傾斜地の崩壊	菅生⑤(A)	H30.9.14	563	Ⅱ-1-3789	豊後大野市三重町菅生	●	●	〃	
1207	急傾斜地の崩壊	菅生⑤(B)	H30.9.14	563	Ⅱ-1-3789	豊後大野市三重町菅生	●	●	〃	
1208	急傾斜地の崩壊	菅生⑤(C)	H30.9.14	563	Ⅱ-1-3789	豊後大野市三重町菅生	●	●	〃	
1209	急傾斜地の崩壊	菅生⑥(A)	H30.9.14	563	Ⅱ-1-3791	豊後大野市三重町菅生	●	●	〃	
1210	急傾斜地の崩壊	菅生⑥(B)	H30.9.14	563	Ⅱ-1-3791	豊後大野市三重町菅生	●	●	〃	
1211	急傾斜地の崩壊	菅生⑥(C)	H30.9.14	563	Ⅱ-1-3791	豊後大野市三重町菅生	●	●	〃	
1212	急傾斜地の崩壊	菅生⑦	H30.9.14	563	Ⅱ-1-3793	豊後大野市三重町菅生	●	●	〃	
1213	急傾斜地の崩壊	菅生⑧(A)	H30.9.14	563	Ⅱ-2-0151	豊後大野市三重町菅生	●	●	〃	
1214	急傾斜地の崩壊	菅生⑧(B)	H30.9.14	563	Ⅱ-2-0151	豊後大野市三重町菅生	●	●	〃	
1215	土石流	藤浪川一支溪(A)	H30.9.14	563	07-426Ⅱ-012	豊後大野市大野町田中	●	●	〃	
1216	土石流	藤浪川一支溪(B)	H30.9.14	563	07-426Ⅱ-012	豊後大野市大野町田中	●	●	〃	
1217	土石流	藤浪川二支溪	H30.9.14	563	07-426Ⅱ-013	豊後大野市大野町田中	●	●	〃	
1218	土石流	河面川	H30.9.14	563	07-426Ⅱ-033	豊後大野市大野町中土師	●	●	〃	
1219	土石流	十時川6(A)	H30.9.14	563	07-426Ⅰ-006	豊後大野市大野町十時	●	●	〃	
1220	土石流	十時川6(B)	H30.9.14	563	07-426Ⅰ-006	豊後大野市大野町十時	●	●	〃	
1221	土石流	十時川一支溪	H30.9.14	563	07-426Ⅱ-019	豊後大野市大野町十時	●	●	〃	
1222	土石流	十時川5	H30.9.14	563	07-426Ⅱ-020	豊後大野市大野町十時	●	●	〃	
1223	土石流	十時川7	H30.9.14	563	07-426Ⅱ-021	豊後大野市大野町十時	●	●	〃	
1224	急傾斜地の崩壊	谷2号	H30.9.14	563	Ⅰ-1-1595	豊後大野市大野町十時	●	●	〃	
1225	急傾斜地の崩壊	十時①(A)	H30.9.14	563	Ⅰ-1-1596	豊後大野市大野町十時	●	●	〃	
1226	急傾斜地の崩壊	十時①(B)	H30.9.14	563	Ⅰ-1-1596	豊後大野市大野町十時	●	●	〃	
1227	急傾斜地の崩壊	十時①(C)	H30.9.14	563	Ⅰ-1-1596	豊後大野市大野町十時	●	●	〃	
1228	急傾斜地の崩壊	十時①(D)	H30.9.14	563	Ⅰ-1-1596	豊後大野市大野町十時	●	●	〃	
1229	急傾斜地の崩壊	十時②(A)	H30.9.14	563	Ⅰ-1-1638	豊後大野市大野町十時	●	●	〃	
1230	急傾斜地の崩壊	十時②(B)	H30.9.14	563	Ⅰ-1-1638	豊後大野市大野町十時	●	●	〃	
1231	急傾斜地の崩壊	藤浪④(A)	H30.9.14	563	Ⅰ-1-1640	豊後大野市大野町田中	●	●	〃	
1232	急傾斜地の崩壊	藤浪④(B)	H30.9.14	563	Ⅰ-1-1640	豊後大野市大野町田中	●	●	〃	
1233	急傾斜地の崩壊	十時③	H30.9.14	563	Ⅱ-1-4718	豊後大野市大野町十時	●	●	〃	
1234	急傾斜地の崩壊	十時④	H30.9.14	563	Ⅱ-1-4720	豊後大野市大野町十時	●	●	〃	
1235	急傾斜地の崩壊	上小坂下	H30.9.14	563	Ⅱ-1-4722	豊後大野市大野町十時	●	●	〃	
1236	急傾斜地の崩壊	十時⑤	H30.9.14	563	Ⅱ-1-4730	豊後大野市大野町十時	●	●	〃	
1237	急傾斜地の崩壊	十時⑥	H30.9.14	563	Ⅱ-1-4731	豊後大野市大野町十時	●	●	〃	
1238	急傾斜地の崩壊	谷③(A)	H30.9.14	563	Ⅱ-1-4732	豊後大野市大野町十時	●	●	〃	
1239	急傾斜地の崩壊	谷③(B)	H30.9.14	563	Ⅱ-1-4732	豊後大野市大野町十時	●	●	〃	
1240	急傾斜地の崩壊	藤浪⑤(A)	H30.9.14	563	Ⅱ-1-4759	豊後大野市大野町田中	●	●	〃	
1241	急傾斜地の崩壊	藤浪⑤(B)	H30.9.14	563	Ⅱ-1-4759	豊後大野市大野町田中	●	●	〃	
1242	急傾斜地の崩壊	藤浪⑤(C)	H30.9.14	563	Ⅱ-1-4759	豊後大野市大野町田中	●	●	〃	
1243	土石流	船田谷川	H30.9.28	589	07-427Ⅱ-003	豊後大野市千歳町石田	●	●	〃	
1244	土石流	舟木谷川2	H30.9.28	589	07-427Ⅱ-002	豊後大野市千歳町下山	●	●	〃	
1245	土石流	十時川二支溪	H30.9.28	589	07-426Ⅱ-018	豊後大野市大野町十時	●	●	〃	
1246	土石流	高野谷川2(A)	H30.9.28	589	07-426Ⅱ-017	豊後大野市大野町藤北	●	●	〃	
1247	土石流	高野谷川2(B)	H30.9.28	589	07-426Ⅱ-017	豊後大野市大野町藤北	●	●	〃	
1248	土石流	高野谷川2(C)	H30.9.28	589	07-426Ⅱ-017	豊後大野市大野町藤北	●	●	〃	
1249	土石流	高野谷川2(D)	H30.9.28	589	07-426Ⅱ-017	豊後大野市大野町藤北	●	●	〃	
1250	土石流	高野谷川2(E)	H30.9.28	589	07-426Ⅱ-017	豊後大野市大野町藤北	●	●	〃	

	土砂災害の現象	危険箇所・溪流名	指定年月日（公示）		危険箇所番号	所在地	特別警戒区域 レッドゾーン	警戒区域 イエローゾーン	災害時の警戒避難体制	
			年月日	番号					現地連絡員	応急措置責任者
1251	土石流	桑原谷川一支溪	H30.9.28	589	07-426Ⅱ-005	豊後大野市大野町桑原	●	●	〃	
1252	土石流	桑原谷川二支溪	H30.9.28	589	07-426Ⅱ-006	豊後大野市大野町桑原	●	●	〃	
1253	土石流	住吉川2	H30.9.28	589	07-426Ⅱ-007	豊後大野市大野町桑原	●	●	〃	
1254	急傾斜地の崩壊	山の口	H30.9.28	589	I-1-1686	豊後大野市大野町高津原	●	●	〃	
1255	急傾斜地の崩壊	山田①	H30.9.28	589	I-1-1687	豊後大野市大野町高津原	●	●	〃	
1256	急傾斜地の崩壊	山田②	H30.9.28	589	Ⅱ-1-4995	豊後大野市大野町高津原	●	●	〃	
1257	急傾斜地の崩壊	山田③	H30.9.28	589	Ⅱ-1-4996	豊後大野市大野町高津原	●	●	〃	
1258	急傾斜地の崩壊	畑ヶ川①(A)	H30.9.28	589	Ⅱ-1-4997	豊後大野市大野町高津原	●	●	〃	
1259	急傾斜地の崩壊	畑ヶ川①(B)	H30.9.28	589	Ⅱ-1-4997	豊後大野市大野町高津原	●	●	〃	
1260	急傾斜地の崩壊	畑ヶ川④	H30.9.28	589	Ⅱ-1-4998	豊後大野市大野町高津原	●	●	〃	
1261	急傾斜地の崩壊	久保山①	H30.9.28	589	Ⅱ-1-4898	豊後大野市千歳町石田	●	●	〃	
1262	急傾斜地の崩壊	久保山②	H30.9.28	589	Ⅱ-1-4899	豊後大野市千歳町石田	●	●	〃	
1263	急傾斜地の崩壊	久保山③	H30.9.28	589	Ⅱ-1-4900	豊後大野市千歳町石田	●	●	〃	
1264	急傾斜地の崩壊	石田①(A)	H30.9.28	589	Ⅱ-1-4905	豊後大野市千歳町石田	●	●	〃	
1265	急傾斜地の崩壊	石田①(B)	H30.9.28	589	Ⅱ-1-4905	豊後大野市千歳町石田	●	●	〃	
1266	急傾斜地の崩壊	石田①(C)	H30.9.28	589	Ⅱ-1-4905	豊後大野市千歳町石田	●	●	〃	
1267	急傾斜地の崩壊	石田②(A)	H30.9.28	589	Ⅱ-1-4917	豊後大野市千歳町石田	●	●	〃	
1268	急傾斜地の崩壊	石田②(B)	H30.9.28	589	Ⅱ-1-4917	豊後大野市千歳町石田	●	●	〃	
1269	急傾斜地の崩壊	大迫	H30.9.28	589	Ⅱ-1-4919	豊後大野市千歳町石田	●	●	〃	
1270	急傾斜地の崩壊	石田③	H30.9.28	589	Ⅱ-1-4935	豊後大野市千歳町石田	●	●	〃	
1271	急傾斜地の崩壊	柴山①	H30.9.28	589	I-1-1675	豊後大野市千歳町柴山	●	●	〃	
1272	急傾斜地の崩壊	柴山②(A)	H30.9.28	589	Ⅱ-1-4932	豊後大野市千歳町柴山	●	●	〃	
1273	急傾斜地の崩壊	柴山②(B)	H30.9.28	589	Ⅱ-1-4932	豊後大野市千歳町柴山	●	●	〃	
1274	急傾斜地の崩壊	日向久保	H30.9.28	589	Ⅱ-1-4936	豊後大野市千歳町柴山	●	●	〃	
1275	急傾斜地の崩壊	柴山③(A)	H30.9.28	589	Ⅱ-1-4933	豊後大野市千歳町柴山	●	●	〃	
1276	急傾斜地の崩壊	柴山③(B)	H30.9.28	589	Ⅱ-1-4933	豊後大野市千歳町柴山	●	●	〃	
1277	急傾斜地の崩壊	高畑①(A)	H30.9.28	589	I-1-2843	豊後大野市千歳町高畑		●	〃	
1278	急傾斜地の崩壊	高畑①(B)	H30.9.28	589	I-1-2843	豊後大野市千歳町高畑		●	〃	
1279	急傾斜地の崩壊	高畑①(C)	H30.9.28	589	I-1-2843	豊後大野市千歳町高畑	●		〃	
1280	急傾斜地の崩壊	高畑②(A)	H30.9.28	589	Ⅱ-1-4931	豊後大野市千歳町高畑	●	●	〃	
1281	急傾斜地の崩壊	高畑②(B)	H30.9.28	589	Ⅱ-1-4931	豊後大野市千歳町高畑	●	●	〃	
1282	急傾斜地の崩壊	高畑③	H30.9.28	589	Ⅱ-1-4951	豊後大野市千歳町高畑	●	●	〃	
1283	急傾斜地の崩壊	高畑④	H30.9.28	589	Ⅱ-1-4952	豊後大野市千歳町高畑	●	●	〃	
1284	急傾斜地の崩壊	大木①(A)	H30.9.28	589	I-1-1674	豊後大野市千歳町下山	●	●	〃	
1285	急傾斜地の崩壊	大木①(B)	H30.9.28	589	I-1-1674	豊後大野市千歳町下山	●	●	〃	
1286	急傾斜地の崩壊	大木②(A)	H30.9.28	589	I-1-4188	豊後大野市千歳町下山	●	●	〃	
1287	急傾斜地の崩壊	大木②(B)	H30.9.28	589	I-1-4188	豊後大野市千歳町下山		●	〃	
1288	急傾斜地の崩壊	大木③(A)	H30.9.28	589	Ⅱ-1-4913	豊後大野市千歳町下山	●	●	〃	
1289	急傾斜地の崩壊	大木③(B)	H30.9.28	589	Ⅱ-1-4913	豊後大野市千歳町下山	●	●	〃	
1290	急傾斜地の崩壊	大木③(C)	H30.9.28	589	Ⅱ-1-4913	豊後大野市千歳町下山	●	●	〃	
1291	急傾斜地の崩壊	大木⑤	H30.9.28	589	Ⅱ-1-4948	豊後大野市千歳町下山	●	●	〃	
1292	急傾斜地の崩壊	大木⑥	H30.9.28	589	Ⅱ-1-4949	豊後大野市千歳町下山	●	●	〃	
1293	急傾斜地の崩壊	大木⑦	H30.9.28	589	Ⅱ-1-4950	豊後大野市千歳町下山	●	●	〃	
1294	急傾斜地の崩壊	漆生①	H30.9.28	589	I-1-1673	豊後大野市千歳町下山	●	●	〃	
1295	急傾斜地の崩壊	漆生②(A)	H30.9.28	589	I-1-4184	豊後大野市千歳町下山	●	●	〃	
1296	急傾斜地の崩壊	漆生②(B)	H30.9.28	589	I-1-4184	豊後大野市千歳町下山	●	●	〃	
1297	急傾斜地の崩壊	漆生③(A)	H30.9.28	589	I-1-4185	豊後大野市千歳町下山	●	●	〃	
1298	急傾斜地の崩壊	漆生③(B)	H30.9.28	589	I-1-4185	豊後大野市千歳町下山		●	〃	
1299	急傾斜地の崩壊	漆生⑤	H30.9.28	589	Ⅱ-1-4909	豊後大野市千歳町下山	●	●	〃	
1300	急傾斜地の崩壊	漆生⑥	H30.9.28	589	Ⅱ-1-4934	豊後大野市千歳町下山	●	●	〃	



	土砂災害の現象	危険箇所・溪流名	指定年月日（公示）		危険箇所番号	所在地	特別警戒区域 レッドゾーン	警戒区域 イエローゾーン	災害時の警戒避難体制	
			年月日	番号					現地連絡員	応急措置責任者
1301	急傾斜地の崩壊	田原園①	H30.9.28	589	Ⅱ-1-4938	豊後大野市千歳町前田	●	●	〃	
1302	急傾斜地の崩壊	田原園②	H30.9.28	589	Ⅱ-1-4911	豊後大野市千歳町前田	●	●	〃	
1303	急傾斜地の崩壊	田原園③	H30.9.28	589	Ⅱ-1-4937	豊後大野市千歳町前田		●	〃	
1304	急傾斜地の崩壊	河面①(A)	H30.9.28	589	I-1-1623	豊後大野市大野町中土師	●	●	〃	
1305	急傾斜地の崩壊	河面①(B)	H30.9.28	589	I-1-1623	豊後大野市大野町中土師	●	●	〃	
1306	急傾斜地の崩壊	河面①(C)	H30.9.28	589	I-1-1623	豊後大野市大野町中土師	●	●	〃	
1307	急傾斜地の崩壊	河面①(D)	H30.9.28	589	I-1-1623	豊後大野市大野町中土師	●	●	〃	
1308	急傾斜地の崩壊	河面②(A)	H30.9.28	589	I-1-1633	豊後大野市大野町中土師	●	●	〃	
1309	急傾斜地の崩壊	河面②(B)	H30.9.28	589	I-1-1633	豊後大野市大野町中土師	●	●	〃	
1310	急傾斜地の崩壊	河面2号(A)	H30.9.28	589	I-1-1634	豊後大野市大野町中土師	●	●	〃	
1311	急傾斜地の崩壊	河面2号(B)	H30.9.28	589	I-1-1634	豊後大野市大野町中土師		●	〃	
1312	急傾斜地の崩壊	河面2号(C)	H30.9.28	589	I-1-1634	豊後大野市大野町中土師	●	●	〃	
1313	急傾斜地の崩壊	河面③(A)	H30.9.28	589	Ⅱ-1-4751	豊後大野市大野町中土師	●	●	〃	
1314	急傾斜地の崩壊	河面③(B)	H30.9.28	589	Ⅱ-1-4751	豊後大野市大野町中土師	●	●	〃	
1315	急傾斜地の崩壊	河面④(A)	H30.9.28	589	Ⅱ-1-4754	豊後大野市大野町中土師	●	●	〃	
1316	急傾斜地の崩壊	河面④(B)	H30.9.28	589	Ⅱ-1-4754	豊後大野市大野町中土師	●	●	〃	
1317	急傾斜地の崩壊	谷1号	H30.9.28	589	I-1-1594	豊後大野市大野町十時	●	●	〃	
1318	急傾斜地の崩壊	折小野(A)	H30.9.28	589	I-1-1637	豊後大野市大野町十時	●	●	〃	
1319	急傾斜地の崩壊	折小野(B)	H30.9.28	589	I-1-1637	豊後大野市大野町十時	●	●	〃	
1320	急傾斜地の崩壊	折小野(C)	H30.9.28	589	I-1-1637	豊後大野市大野町十時	●	●	〃	
1321	急傾斜地の崩壊	折小野(D)	H30.9.28	589	I-1-1637	豊後大野市大野町十時	●	●	〃	
1322	急傾斜地の崩壊	十時⑦(A)	H30.9.28	589	Ⅱ-1-4723	豊後大野市大野町十時	●	●	〃	
1323	急傾斜地の崩壊	十時⑦(B)	H30.9.28	589	Ⅱ-1-4723	豊後大野市大野町十時	●	●	〃	
1324	急傾斜地の崩壊	十時⑧(A)	H30.9.28	589	Ⅱ-1-4728	豊後大野市大野町十時	●	●	〃	
1325	急傾斜地の崩壊	十時⑧(B)	H30.9.28	589	Ⅱ-1-4728	豊後大野市大野町十時	●	●	〃	
1326	急傾斜地の崩壊	十時⑧(C)	H30.9.28	589	Ⅱ-1-4728	豊後大野市大野町十時	●	●	〃	
1327	急傾斜地の崩壊	十時⑧(D)	H30.9.28	589	Ⅱ-1-4728	豊後大野市大野町十時	●	●	〃	
1328	急傾斜地の崩壊	上園	H30.9.28	589	Ⅱ-1-4807	豊後大野市大野町十時	●	●	〃	
1329	急傾斜地の崩壊	高野①(A)	H30.9.28	589	I-1-1630	豊後大野市大野町藤北	●	●	〃	
1330	急傾斜地の崩壊	高野①(B)	H30.9.28	589	I-1-1630	豊後大野市大野町藤北	●	●	〃	
1331	急傾斜地の崩壊	高野①(C)	H30.9.28	589	I-1-1630	豊後大野市大野町藤北		●	〃	
1332	急傾斜地の崩壊	高野1(A)	H30.9.28	589	I-1-1635	豊後大野市大野町藤北	●	●	〃	
1333	急傾斜地の崩壊	高野1(B)	H30.9.28	589	I-1-1635	豊後大野市大野町藤北	●	●	〃	
1334	急傾斜地の崩壊	高野2	H30.9.28	589	I-1-1636	豊後大野市大野町藤北	●	●	〃	
1335	急傾斜地の崩壊	高野②(A)	H30.9.28	589	I-1-4163	豊後大野市大野町藤北	●	●	〃	
1336	急傾斜地の崩壊	高野②(B)	H30.9.28	589	I-1-4163	豊後大野市大野町藤北	●	●	〃	
1337	急傾斜地の崩壊	高野②(C)	H30.9.28	589	I-1-4163	豊後大野市大野町藤北	●	●	〃	
1338	急傾斜地の崩壊	高野③(A)	H30.9.28	589	Ⅱ-1-4708	豊後大野市大野町藤北	●	●	〃	
1339	急傾斜地の崩壊	高野③(B)	H30.9.28	589	Ⅱ-1-4708	豊後大野市大野町藤北	●	●	〃	
1340	急傾斜地の崩壊	高野④	H30.9.28	589	Ⅱ-1-4710	豊後大野市大野町藤北	●	●	〃	
1341	急傾斜地の崩壊	高野⑤(A)	H30.9.28	589	Ⅱ-1-4711	豊後大野市大野町藤北	●	●	〃	
1342	急傾斜地の崩壊	高野⑤(B)	H30.9.28	589	Ⅱ-1-4711	豊後大野市大野町藤北	●	●	〃	
1343	急傾斜地の崩壊	高野⑤(C)	H30.9.28	589	Ⅱ-1-4711	豊後大野市大野町藤北	●	●	〃	
1344	急傾斜地の崩壊	高野⑥	H30.9.28	589	Ⅱ-1-4712	豊後大野市大野町藤北	●	●	〃	
1345	急傾斜地の崩壊	高野⑦(A)	H30.9.28	589	Ⅱ-1-4733	豊後大野市大野町藤北	●	●	〃	
1346	急傾斜地の崩壊	高野⑦(B)	H30.9.28	589	Ⅱ-1-4733	豊後大野市大野町藤北	●	●	〃	
1347	急傾斜地の崩壊	高野⑦(C)	H30.9.28	589	Ⅱ-1-4733	豊後大野市大野町藤北	●	●	〃	
1348	急傾斜地の崩壊	羽部(A)	H30.9.28	589	I-1-1617	豊後大野市大野町桑原	●	●	〃	
1349	急傾斜地の崩壊	羽部(B)	H30.9.28	589	I-1-1617	豊後大野市大野町桑原		●	〃	
1350	急傾斜地の崩壊	羽部(C)	H30.9.28	589	I-1-1617	豊後大野市大野町桑原	●	●	〃	

	土砂災害の現象	危険箇所・溪流名	指定年月日（公示）		危険箇所番号	所在地	特別警戒区域 レッドゾーン	警戒区域 イエローゾーン	災害時の警戒避難体制	
			年月日	番号					現地連絡員	応急措置責任者
1401	急傾斜地の崩壊	牧④	H30.9.28	589	Ⅱ-1-4276	豊後大野市緒方町野尻	●	●	〃	
1402	急傾斜地の崩壊	大渡①(A)	H30.9.28	589	I-1-4126	豊後大野市緒方町夏足	●	●	〃	
1403	急傾斜地の崩壊	大渡①(B)	H30.9.28	589	I-1-4126	豊後大野市緒方町夏足	●	●	〃	
1404	急傾斜地の崩壊	片峰(A)	H30.9.28	589	I-1-1550	豊後大野市緒方町天神	●	●	〃	
1405	急傾斜地の崩壊	片峰(B)	H30.9.28	589	I-1-1550	豊後大野市緒方町天神	●	●	〃	
1406	急傾斜地の崩壊	片峰(C)	H30.9.28	589	I-1-1550	豊後大野市緒方町天神	●	●	〃	
1407	急傾斜地の崩壊	片峰(D)	H30.9.28	589	I-1-1550	豊後大野市緒方町天神	●	●	〃	
1408	急傾斜地の崩壊	天神(A)	H30.9.28	589	I-1-2816	豊後大野市緒方町天神	●	●	〃	
1409	急傾斜地の崩壊	天神(B)	H30.9.28	589	I-1-2816	豊後大野市緒方町天神	●	●	〃	
1410	急傾斜地の崩壊	天神(C)	H30.9.28	589	I-1-2816	豊後大野市緒方町天神	●	●	〃	
1411	急傾斜地の崩壊	小園③	H30.9.28	589	Ⅱ-1-4347	豊後大野市緒方町天神	●	●	〃	
1412	急傾斜地の崩壊	桑原①	H30.9.28	589	Ⅱ-1-4348	豊後大野市緒方町天神	●	●	〃	
1413	急傾斜地の崩壊	桑迫(A)	H30.9.28	589	Ⅱ-1-4350	豊後大野市緒方町天神	●	●	〃	
1414	急傾斜地の崩壊	桑迫(B)	H30.9.28	589	Ⅱ-1-4350	豊後大野市緒方町天神	●	●	〃	
1415	急傾斜地の崩壊	桑原②	H30.9.28	589	Ⅱ-1-4353	豊後大野市緒方町天神	●	●	〃	
1416	急傾斜地の崩壊	桑原③	H30.9.28	589	Ⅱ-1-4354	豊後大野市緒方町天神	●	●	〃	
1417	急傾斜地の崩壊	妙見	H30.9.28	589	Ⅱ-1-4355	豊後大野市緒方町天神	●	●	〃	
1418	急傾斜地の崩壊	前辻①	H30.9.28	589	I-1-1529	豊後大野市緒方町辻	●	●	〃	
1419	急傾斜地の崩壊	倉園①(A)	H30.9.28	589	I-1-1530	豊後大野市緒方町辻	●	●	〃	
1420	急傾斜地の崩壊	古畑①	H30.9.28	589	Ⅱ-1-4305	豊後大野市緒方町辻	●	●	〃	
1421	急傾斜地の崩壊	前辻②(A)	H30.9.28	589	Ⅱ-1-4307	豊後大野市緒方町辻	●	●	〃	
1422	急傾斜地の崩壊	前辻②(B)	H30.9.28	589	Ⅱ-1-4307	豊後大野市緒方町辻	●	●	〃	
1423	急傾斜地の崩壊	前辻②(C)	H30.9.28	589	Ⅱ-1-4307	豊後大野市緒方町辻	●	●	〃	
1424	急傾斜地の崩壊	前辻②(D)	H30.9.28	589	Ⅱ-1-4307	豊後大野市緒方町辻	●	●	〃	
1425	急傾斜地の崩壊	前辻③	H30.9.28	589	Ⅱ-1-4308	豊後大野市緒方町辻	●	●	〃	
1426	急傾斜地の崩壊	倉園②(A)	H30.9.28	589	Ⅱ-1-4309	豊後大野市緒方町辻	●	●	〃	
1427	急傾斜地の崩壊	倉園②(B)	H30.9.28	589	Ⅱ-1-4309	豊後大野市緒方町辻	●	●	〃	
1428	急傾斜地の崩壊	倉園③	H30.9.28	589	Ⅱ-1-4310	豊後大野市緒方町辻	●	●	〃	
1429	急傾斜地の崩壊	倉園④	H30.9.28	589	Ⅱ-1-4311	豊後大野市緒方町辻	●	●	〃	
1430	急傾斜地の崩壊	倉園⑤	H30.9.28	589	Ⅱ-1-4312	豊後大野市緒方町辻	●	●	〃	
1431	急傾斜地の崩壊	古畑③	H30.9.28	589	Ⅱ-1-4329	豊後大野市緒方町辻	●	●	〃	
1432	急傾斜地の崩壊	尾小森	H30.9.28	589	I-1-1501	豊後大野市清川町六種	●	●	〃	
1433	急傾斜地の崩壊	宮津留上	H30.9.28	589	I-1-1502	豊後大野市清川町六種	●	●	〃	
1434	急傾斜地の崩壊	泉園①	H30.9.28	589	I-1-4114	豊後大野市清川町六種	●	●	〃	
1435	急傾斜地の崩壊	上ノ原①(A)	H30.9.28	589	Ⅱ-1-4134	豊後大野市清川町六種	●	●	〃	
1436	急傾斜地の崩壊	上ノ原①(B)	H30.9.28	589	Ⅱ-1-4134	豊後大野市清川町六種	●	●	〃	
1437	急傾斜地の崩壊	上ノ原①(C)	H30.9.28	589	Ⅱ-1-4134	豊後大野市清川町六種	●	●	〃	
1438	急傾斜地の崩壊	上ノ原①(D)	H30.9.28	589	Ⅱ-1-4134	豊後大野市清川町六種	●	●	〃	
1439	急傾斜地の崩壊	上ノ原②	H30.9.28	589	Ⅱ-1-4143	豊後大野市清川町六種	●	●	〃	
1440	急傾斜地の崩壊	宮津留(A)	H30.9.28	589	Ⅱ-1-4158	豊後大野市清川町六種	●	●	〃	
1441	急傾斜地の崩壊	宮津留(B)	H30.9.28	589	Ⅱ-1-4158	豊後大野市清川町六種	●	●	〃	
1442	急傾斜地の崩壊	泉園②(A)	H30.9.28	589	Ⅱ-1-4160	豊後大野市清川町六種	●	●	〃	
1443	急傾斜地の崩壊	泉園②(B)	H30.9.28	589	Ⅱ-1-4160	豊後大野市清川町六種	●	●	〃	
1444	急傾斜地の崩壊	泉園③	H30.9.28	589	Ⅱ-1-4162	豊後大野市清川町六種	●	●	〃	
1445	急傾斜地の崩壊	丸小野①	H30.9.28	589	Ⅱ-1-4164	豊後大野市清川町六種	●	●	〃	
1446	急傾斜地の崩壊	石原	H30.9.28	589	Ⅱ-1-4165	豊後大野市清川町六種	●	●	〃	
1447	急傾斜地の崩壊	丸小野②	H30.9.28	589	Ⅱ-1-4166	豊後大野市清川町六種	●	●	〃	
1448	急傾斜地の崩壊	丸小野③	H30.9.28	589	Ⅱ-1-4167	豊後大野市清川町六種	●	●	〃	
1449	急傾斜地の崩壊	丸小野④(A)	H30.9.28	589	Ⅱ-1-4168	豊後大野市清川町六種	●	●	〃	
1450	急傾斜地の崩壊	丸小野④(B)	H30.9.28	589	Ⅱ-1-4168	豊後大野市清川町六種	●	●	〃	

	土砂災害の現象	危険箇所・溪流名	指定年月日（公示）		危険箇所番号	所在地	特別警戒区域 レッドゾーン	警戒区域 イエローゾーン	災害時の警戒避難体制	
			年月日	番号					現地連絡員	応急措置責任者
1451	急傾斜地の崩壊	小原④	H30.9.28	589	Ⅱ-1-4169	豊後大野市清川町六種	●	●	〃	
1452	急傾斜地の崩壊	小原②	H30.9.28	589	Ⅱ-1-4173	豊後大野市清川町六種	●	●	〃	
1453	急傾斜地の崩壊	泉園④	H30.9.28	589	Ⅱ-1-4182	豊後大野市清川町六種	●	●	〃	
1454	急傾斜地の崩壊	丸小野⑤	H30.9.28	589	Ⅱ-1-4184	豊後大野市清川町六種	●	●	〃	
1455	地滑り	栗ヶ畑A	H30.9.28	589	180	豊後大野市犬飼町栗ヶ畑		●	〃	
1456	地滑り	栗ヶ畑B	H30.9.28	589	181	豊後大野市犬飼町栗ヶ畑		●	〃	
1457	地滑り	黒松A	H30.9.28	589	182	豊後大野市犬飼町黒松		●	〃	
1458	地滑り	黒松B	H30.9.28	589	183	豊後大野市犬飼町黒松		●	〃	
1459	地滑り	三ノ岳A	H30.9.28	589	184	豊後大野市犬飼町黒松		●	〃	
1460	地滑り	三ノ岳B	H30.9.28	589	185	豊後大野市犬飼町黒松		●	〃	
1461	地滑り	葛川A	H30.9.28	589	186	豊後大野市犬飼町芝北		●	〃	
1462	地滑り	葛川B	H30.9.28	589	188	豊後大野市犬飼町芝北		●	〃	
1463	地滑り	横手	H30.9.28	589	190	豊後大野市犬飼町黒松		●	〃	
1464	土石流	上鷲谷川一支溪	H31.2.12	77	07-422Ⅰ-005	豊後大野市三重町鷲谷	●	●	〃	
1465	土石流	上鷲谷川二支溪	H31.2.12	77	07-422Ⅰ-006	豊後大野市三重町鷲谷	●	●	〃	
1466	土石流	鷲谷川一支溪(A)	H31.2.12	77	07-422Ⅱ-010	豊後大野市三重町鷲谷	●	●	〃	
1467	土石流	松谷川	H31.2.12	77	07-422Ⅱ-014	豊後大野市三重町内山	●	●	〃	
1468	土石流	福河内川一支溪	H31.2.12	77	07-422Ⅱ-038	豊後大野市三重町中津留	●	●	〃	
1469	土石流	福河内川	H31.2.12	77	07-422Ⅱ-039	豊後大野市三重町中津留	●	●	〃	
1470	土石流	中津留二支溪	H31.2.12	77	07-422Ⅱ-041	豊後大野市三重町中津留	●	●	〃	
1471	土石流	中津留五支溪	H31.2.12	77	07-422Ⅱ-043	豊後大野市三重町中津留	●	●	〃	
1472	土石流	中津留六支溪	H31.2.12	77	07-422Ⅱ-044	豊後大野市三重町中津留	●	●	〃	
1473	土石流	久部川四支溪	H31.2.12	77	07-422Ⅱ-050	豊後大野市三重町大白谷	●	●	〃	
1474	土石流	片内川一支溪(A)	H31.2.12	77	07-422Ⅱ-055	豊後大野市三重町山部	●	●	〃	
1475	土石流	片内川一支溪(B)	H31.2.12	77	07-422Ⅱ-055	豊後大野市三重町山部	●	●	〃	
1476	土石流	片内川二支溪	H31.2.12	77	07-422Ⅱ-056	豊後大野市三重町山部	●	●	〃	
1477	土石流	木浦川	H31.2.12	77	07-426Ⅰ-009	豊後大野市大野町澤田	●	●	〃	
1478	土石流	酒井寺西川	H31.2.12	77	07-426Ⅱ-008	豊後大野市大野町酒井寺	●	●	〃	
1479	土石流	酒井寺川一支溪	H31.2.12	77	07-426Ⅱ-009	豊後大野市大野町酒井寺	●	●	〃	
1480	土石流	岡倉川	H31.2.12	77	07-426Ⅱ-010	豊後大野市大野町酒井寺	●	●	〃	
1481	土石流	酒井寺川二支溪	H31.2.12	77	07-426Ⅱ-011	豊後大野市大野町酒井寺	●	●	〃	
1482	土石流	木浦谷川3	H31.2.12	77	07-426Ⅱ-024	豊後大野市大野町澤田	●	●	〃	
1483	急傾斜地の崩壊	押川①	H31.2.12	77	Ⅲ-1-0646	豊後大野市三重町中津留	●	●	〃	
1484	急傾斜地の崩壊	福河内①(A)	H31.2.12	77	Ⅱ-1-4040	豊後大野市三重町中津留	●	●	〃	
1485	急傾斜地の崩壊	福河内①(B)	H31.2.12	77	Ⅱ-1-4040	豊後大野市三重町中津留	●	●	〃	
1486	急傾斜地の崩壊	福河内②	H31.2.12	77	Ⅱ-1-4041	豊後大野市三重町中津留	●	●	〃	
1487	急傾斜地の崩壊	押川②	H31.2.12	77	Ⅱ-1-4045	豊後大野市三重町中津留	●	●	〃	
1488	急傾斜地の崩壊	押川⑤	H31.2.12	77	Ⅱ-1-4046	豊後大野市三重町中津留	●	●	〃	
1489	急傾斜地の崩壊	押川③	H31.2.12	77	Ⅱ-1-4047	豊後大野市三重町中津留	●	●	〃	
1490	急傾斜地の崩壊	毛内①	H31.2.12	77	Ⅱ-1-4048	豊後大野市三重町中津留	●	●	〃	
1491	急傾斜地の崩壊	押川④	H31.2.12	77	Ⅱ-1-4050	豊後大野市三重町中津留	●	●	〃	
1492	急傾斜地の崩壊	中津留①	H31.2.12	77	Ⅱ-1-4051	豊後大野市三重町中津留	●	●	〃	
1493	急傾斜地の崩壊	中津留②	H31.2.12	77	Ⅱ-1-4052	豊後大野市三重町中津留	●	●	〃	
1494	急傾斜地の崩壊	中津留③(A)	H31.2.12	77	Ⅱ-1-4053	豊後大野市三重町中津留	●	●	〃	
1495	急傾斜地の崩壊	中津留③(B)	H31.2.12	77	Ⅱ-1-4053	豊後大野市三重町中津留	●	●	〃	
1496	急傾斜地の崩壊	石野①	H31.2.12	77	Ⅱ-1-4054	豊後大野市三重町中津留	●	●	〃	
1497	急傾斜地の崩壊	石野②	H31.2.12	77	Ⅱ-1-4055	豊後大野市三重町中津留	●	●	〃	
1498	急傾斜地の崩壊	打越①(A)	H31.2.12	77	Ⅱ-1-4069	豊後大野市三重町中津留	●	●	〃	
1499	急傾斜地の崩壊	打越①(B)	H31.2.12	77	Ⅱ-1-4069	豊後大野市三重町中津留	●	●	〃	
1500	急傾斜地の崩壊	石町	H31.2.12	77	Ⅱ-1-4101	豊後大野市三重町中津留	●	●	〃	

	土砂災害の現象	危険箇所・溪流名	指定年月日（公示）		危険箇所番号	所在地	特別警戒区域 レッドゾーン	警戒区域 イエローゾーン	災害時の警戒避難体制	
			年月日	番号					現地連絡員	応急措置 責任者
1501	急傾斜地の崩壊	打越②(A)	H31.2.12	77	I-1-4108	豊後大野市三重町中津留	●	●	〃	
1502	急傾斜地の崩壊	打越②(B)	H31.2.12	77	I-1-4108	豊後大野市三重町中津留	●	●	〃	
1503	急傾斜地の崩壊	轟⑯(A)	H31.2.12	77	I-1-1478	豊後大野市三重町鷲谷	●	●	〃	
1504	急傾斜地の崩壊	轟⑯(B)	H31.2.12	77	I-1-1478	豊後大野市三重町鷲谷	●	●	〃	
1505	急傾斜地の崩壊	轟⑯(C)	H31.2.12	77	I-1-1478	豊後大野市三重町鷲谷	●	●	〃	
1506	急傾斜地の崩壊	下鷲谷⑥	H31.2.12	77	II-1-3991	豊後大野市三重町鷲谷	●	●	〃	
1507	急傾斜地の崩壊	椎木⑥(A)	H31.2.12	77	II-1-3994	豊後大野市三重町鷲谷	●	●	〃	
1508	急傾斜地の崩壊	椎木⑥(B)	H31.2.12	77	II-1-3994	豊後大野市三重町鷲谷	●	●	〃	
1509	急傾斜地の崩壊	椎木⑥(C)	H31.2.12	77	II-1-3994	豊後大野市三重町鷲谷	●	●	〃	
1510	急傾斜地の崩壊	椎木⑦	H31.2.12	77	II-1-3995	豊後大野市三重町鷲谷	●	●	〃	
1511	急傾斜地の崩壊	椎木⑧	H31.2.12	77	II-1-3996	豊後大野市三重町鷲谷	●	●	〃	
1512	急傾斜地の崩壊	椎木⑨(A)	H31.2.12	77	II-1-3997	豊後大野市三重町鷲谷	●	●	〃	
1513	急傾斜地の崩壊	椎木⑨(B)	H31.2.12	77	II-1-3997	豊後大野市三重町鷲谷	●	●	〃	
1514	急傾斜地の崩壊	轟⑰(A)	H31.2.12	77	II-1-4005	豊後大野市三重町鷲谷	●	●	〃	
1515	急傾斜地の崩壊	轟⑰(B)	H31.2.12	77	II-1-4005	豊後大野市三重町鷲谷	●	●	〃	
1516	急傾斜地の崩壊	上鷲谷①(A)	H31.2.12	77	II-1-4010	豊後大野市三重町鷲谷	●	●	〃	
1517	急傾斜地の崩壊	上鷲谷①(B)	H31.2.12	77	II-1-4010	豊後大野市三重町鷲谷	●	●	〃	
1518	急傾斜地の崩壊	上鷲谷①(C)	H31.2.12	77	II-1-4010	豊後大野市三重町鷲谷	●	●	〃	
1519	急傾斜地の崩壊	片内②(A)	H31.2.12	77	II-1-4015	豊後大野市三重町山部	●	●	〃	
1520	急傾斜地の崩壊	片内②(B)	H31.2.12	77	II-1-4015	豊後大野市三重町山部	●	●	〃	
1521	急傾斜地の崩壊	片内③(A)	H31.2.12	77	II-1-4021	豊後大野市三重町山部	●	●	〃	
1522	急傾斜地の崩壊	片内③(B)	H31.2.12	77	II-1-4021	豊後大野市三重町山部	●	●	〃	
1523	急傾斜地の崩壊	松谷②	H31.2.12	77	II-1-3981	豊後大野市三重町内山	●	●	〃	
1524	急傾斜地の崩壊	松谷③	H31.2.12	77	II-1-3982	豊後大野市三重町内山	●	●	〃	
1525	急傾斜地の崩壊	松谷④(A)	H31.2.12	77	II-1-3983	豊後大野市三重町内山	●	●	〃	
1526	急傾斜地の崩壊	松谷④(B)	H31.2.12	77	II-1-3983	豊後大野市三重町内山	●	●	〃	
1527	急傾斜地の崩壊	松谷④(C)	H31.2.12	77	II-1-3983	豊後大野市三重町内山	●	●	〃	
1528	急傾斜地の崩壊	松谷⑤(A)	H31.2.12	77	II-1-3984	豊後大野市三重町内山	●	●	〃	
1529	急傾斜地の崩壊	松谷⑤(B)	H31.2.12	77	II-1-3984	豊後大野市三重町内山	●	●	〃	
1530	急傾斜地の崩壊	松谷⑦(A)	H31.2.12	77	II-1-3986	豊後大野市三重町内山	●	●	〃	
1531	急傾斜地の崩壊	松谷⑦(B)	H31.2.12	77	II-1-3986	豊後大野市三重町内山	●	●	〃	
1532	急傾斜地の崩壊	松谷⑧(A)	H31.2.12	77	II-1-3987	豊後大野市三重町内山	●	●	〃	
1533	急傾斜地の崩壊	松谷⑧(B)	H31.2.12	77	II-1-3987	豊後大野市三重町内山	●	●	〃	
1534	急傾斜地の崩壊	松谷⑧(C)	H31.2.12	77	II-1-3987	豊後大野市三重町内山	●	●	〃	
1535	急傾斜地の崩壊	松谷⑩	H31.2.12	77	II-1-4016	豊後大野市三重町内山	●	●	〃	
1536	急傾斜地の崩壊	松谷⑪	H31.2.12	77	I-1-4102	豊後大野市三重町内山	●	●	〃	
1537	急傾斜地の崩壊	久部①(A)	H31.2.12	77	I-1-1498	豊後大野市三重町大白谷	●	●	〃	
1538	急傾斜地の崩壊	久部①(B)	H31.2.12	77	I-1-1498	豊後大野市三重町大白谷	●	●	〃	
1539	急傾斜地の崩壊	八坂津留①	H31.2.12	77	II-1-4096	豊後大野市三重町大白谷	●	●	〃	
1540	急傾斜地の崩壊	八坂津留②	H31.2.12	77	II-1-4097	豊後大野市三重町大白谷	●	●	〃	
1541	急傾斜地の崩壊	久部②	H31.2.12	77	II-1-4103	豊後大野市三重町大白谷	●	●	〃	
1542	急傾斜地の崩壊	久部③	H31.2.12	77	II-1-4106	豊後大野市三重町大白谷	●	●	〃	
1543	急傾斜地の崩壊	久部④	H31.2.12	77	II-1-4107	豊後大野市三重町大白谷	●	●	〃	
1544	急傾斜地の崩壊	八坂津留③	H31.2.12	77	II-1-4112	豊後大野市三重町大白谷	●	●	〃	
1545	急傾斜地の崩壊	広瀬④	H31.2.12	77	I-1-1473	豊後大野市三重町松尾	●	●	〃	
1546	急傾斜地の崩壊	広瀬⑤	H31.2.12	77	II-1-3863	豊後大野市三重町松尾	●	●	〃	
1547	急傾斜地の崩壊	広瀬⑥	H31.2.12	77	II-1-3865	豊後大野市三重町松尾	●	●	〃	
1548	急傾斜地の崩壊	広瀬⑦(A)	H31.2.12	77	II-1-3866	豊後大野市三重町松尾	●	●	〃	
1549	急傾斜地の崩壊	広瀬⑦(B)	H31.2.12	77	II-1-3866	豊後大野市三重町松尾	●	●	〃	
1550	急傾斜地の崩壊	師田原①(A)	H31.2.12	77	I-1-2822	豊後大野市大野町澤田	●	●	〃	

	土砂災害の現象	危険箇所・溪流名	指定年月日（公示）		危険箇所番号	所在地	特別警戒区域 レッドゾーン	警戒区域 イエローゾーン	災害時の警戒避難体制	
			年月日	番号					現地連絡員	応急措置責任者
1551	急傾斜地の崩壊	師田原①(B)	H31.2.12	77	I-1-2822	豊後大野市大野町澤田	●	●	〃	
1552	急傾斜地の崩壊	師田原②	H31.2.12	77	I-1-4164	豊後大野市大野町澤田	●	●	〃	
1553	急傾斜地の崩壊	木浦内③(A)	H31.2.12	77	II-1-4651	豊後大野市大野町澤田	●	●	〃	
1554	急傾斜地の崩壊	木浦内③(B)	H31.2.12	77	II-1-4651	豊後大野市大野町澤田	●	●	〃	
1555	急傾斜地の崩壊	木浦内④	H31.2.12	77	II-1-4653	豊後大野市大野町澤田	●	●	〃	
1556	急傾斜地の崩壊	木浦内⑤(A)	H31.2.12	77	II-1-4658	豊後大野市大野町澤田	●	●	〃	
1557	急傾斜地の崩壊	木浦内⑤(B)	H31.2.12	77	II-1-4658	豊後大野市大野町澤田	●	●	〃	
1558	急傾斜地の崩壊	木浦内⑥(A)	H31.2.12	77	II-1-4672	豊後大野市大野町澤田	●	●	〃	
1559	急傾斜地の崩壊	木浦内⑥(B)	H31.2.12	77	II-1-4672	豊後大野市大野町澤田	●	●	〃	
1560	急傾斜地の崩壊	沢田①	H31.2.12	77	II-1-4714	豊後大野市大野町澤田	●	●	〃	
1561	急傾斜地の崩壊	沢田④	H31.2.12	77	II-1-4717	豊後大野市大野町澤田	●	●	〃	
1562	急傾斜地の崩壊	若宮①(A)	H31.2.12	77	I-1-1641	豊後大野市大野町田中	●	●	〃	
1563	急傾斜地の崩壊	若宮①(B)	H31.2.12	77	I-1-1641	豊後大野市大野町田中	●	●	〃	
1564	急傾斜地の崩壊	若宮②	H31.2.12	77	II-1-4777	豊後大野市大野町田中	●	●	〃	
1565	急傾斜地の崩壊	若宮③	H31.2.12	77	II-1-4778	豊後大野市大野町田中		●	〃	
1566	急傾斜地の崩壊	岡倉(A)	H31.2.12	77	I-1-1603	豊後大野市大野町酒井寺	●	●	〃	
1567	急傾斜地の崩壊	岡倉(B)	H31.2.12	77	I-1-1603	豊後大野市大野町酒井寺	●	●	〃	
1568	急傾斜地の崩壊	岡倉(C)	H31.2.12	77	I-1-1603	豊後大野市大野町酒井寺	●	●	〃	
1569	急傾斜地の崩壊	岡倉(D)	H31.2.12	77	I-1-1603	豊後大野市大野町酒井寺	●	●	〃	
1570	急傾斜地の崩壊	平岡2号	H31.2.12	77	I-1-2839	豊後大野市大野町酒井寺	●	●	〃	
1571	急傾斜地の崩壊	酒井寺西②	H31.2.12	77	II-1-4770	豊後大野市大野町酒井寺	●	●	〃	
1572	急傾斜地の崩壊	酒井寺西④	H31.2.12	77	II-1-4772	豊後大野市大野町酒井寺	●	●	〃	
1573	土石流	吐合川十二支溪	H31.2.12	77	07-425 I-012	豊後大野市朝地町朝地		●	〃	
1574	土石流	蔵内谷川	H31.2.12	77	07-423 II-028	豊後大野市清川町六種	●	●	〃	
1575	土石流	宮津留川	H31.2.12	77	07-423 II-029	豊後大野市清川町六種	●	●	〃	
1576	急傾斜地の崩壊	柳(A)	H31.2.12	77	I-1-1563	豊後大野市朝地町栗林	●	●	〃	
1577	急傾斜地の崩壊	柳(B)	H31.2.12	77	I-1-1563	豊後大野市朝地町栗林	●	●	〃	
1578	急傾斜地の崩壊	本臼木(A)	H31.2.12	77	I-1-1564	豊後大野市朝地町栗林	●	●	〃	
1579	急傾斜地の崩壊	本臼木(B)	H31.2.12	77	I-1-1564	豊後大野市朝地町栗林	●	●	〃	
1580	急傾斜地の崩壊	本臼木(C)	H31.2.12	77	I-1-1564	豊後大野市朝地町栗林	●	●	〃	
1581	急傾斜地の崩壊	大恩寺②(A)	H31.2.12	77	I-1-1579	豊後大野市朝地町板井迫	●	●	〃	
1582	急傾斜地の崩壊	大恩寺②(B)	H31.2.12	77	I-1-1579	豊後大野市朝地町板井迫	●	●	〃	
1583	急傾斜地の崩壊	石田①(A)	H31.2.12	77	I-1-1580	豊後大野市朝地町板井迫	●	●	〃	
1584	急傾斜地の崩壊	石田①(B)	H31.2.12	77	I-1-1580	豊後大野市朝地町板井迫		●	〃	
1585	急傾斜地の崩壊	小川野⑧	H31.2.12	77	II-1-4471	豊後大野市朝地町梨小	●	●	〃	
1586	急傾斜地の崩壊	小川野⑨	H31.2.12	77	II-1-4474	豊後大野市朝地町梨小	●	●	〃	
1587	急傾斜地の崩壊	栗栖②(A)	H31.2.12	77	II-1-4493	豊後大野市朝地町栗林	●	●	〃	
1588	急傾斜地の崩壊	栗栖②(B)	H31.2.12	77	II-1-4493	豊後大野市朝地町栗林	●	●	〃	
1589	急傾斜地の崩壊	栗栖③	H31.2.12	77	II-1-4494	豊後大野市朝地町栗林	●	●	〃	
1590	急傾斜地の崩壊	栗栖④	H31.2.12	77	II-1-4495	豊後大野市朝地町栗林	●	●	〃	
1591	急傾斜地の崩壊	栗栖⑤	H31.2.12	77	II-1-4504	豊後大野市朝地町栗林	●	●	〃	
1592	急傾斜地の崩壊	栗栖⑥	H31.2.12	77	II-1-4505	豊後大野市朝地町栗林	●	●	〃	
1593	急傾斜地の崩壊	栗栖⑩	H31.2.12	77	II-1-4509	豊後大野市朝地町栗林	●	●	〃	
1594	急傾斜地の崩壊	臼木②	H31.2.12	77	II-1-4511	豊後大野市朝地町池田	●	●	〃	
1595	急傾斜地の崩壊	臼木③	H31.2.12	77	II-1-4512	豊後大野市朝地町栗林	●	●	〃	
1596	急傾斜地の崩壊	臼木④	H31.2.12	77	II-1-4513	豊後大野市朝地町栗林	●	●	〃	
1597	急傾斜地の崩壊	臼木⑤(A)	H31.2.12	77	II-1-4514	豊後大野市朝地町栗林	●	●	〃	
1598	急傾斜地の崩壊	臼木⑤(B)	H31.2.12	77	II-1-4514	豊後大野市朝地町栗林	●	●	〃	
1599	急傾斜地の崩壊	朝倉⑩	H31.2.12	77	II-1-4545	豊後大野市朝地町朝地		●	〃	
1600	急傾斜地の崩壊	折立④(A)	H31.2.12	77	II-1-4567	豊後大野市朝地町朝地	●	●	〃	

	土砂災害の現象	危険箇所・溪流名	指定年月日（公示）		危険箇所番号	所在地	特別警戒区域 レッドゾーン	警戒区域 イエローゾーン	災害時の警戒避難体制	
			年月日	番号					現地連絡員	応急措置 責任者
1601	急傾斜地の崩壊	折立④(B)	H31.2.12	77	Ⅱ-1-4567	豊後大野市朝地町朝地	●	●	〃	
1602	急傾斜地の崩壊	折立④(C)	H31.2.12	77	Ⅱ-1-4567	豊後大野市朝地町朝地	●	●	〃	
1603	急傾斜地の崩壊	石田②	H31.2.12	77	Ⅱ-1-4573	豊後大野市朝地町板井迫	●	●	〃	
1604	急傾斜地の崩壊	下尾塚①(A)	H31.2.12	77	Ⅱ-1-4612	豊後大野市朝地町上尾塚	●	●	〃	
1605	急傾斜地の崩壊	下尾塚①(B)	H31.2.12	77	Ⅱ-1-4612	豊後大野市朝地町下野	●	●	〃	
1606	急傾斜地の崩壊	下尾塚①(C)	H31.2.12	77	Ⅱ-1-4612	豊後大野市朝地町下野	●	●	〃	
1607	急傾斜地の崩壊	下尾塚②	H31.2.12	77	Ⅱ-1-4614	豊後大野市朝地町上尾塚	●	●	〃	
1608	急傾斜地の崩壊	下尾塚③	H31.2.12	77	Ⅱ-1-4615	豊後大野市朝地町上尾塚	●	●	〃	
1609	急傾斜地の崩壊	掘家③(A)	H31.2.12	77	Ⅱ-1-4620	豊後大野市朝地町上尾塚	●	●	〃	
1610	急傾斜地の崩壊	掘家③(B)	H31.2.12	77	Ⅱ-1-4620	豊後大野市朝地町上尾塚	●	●	〃	
1611	急傾斜地の崩壊	長尾①(A)	H31.2.12	77	I-1-1625	豊後大野市大野町安藤	●	●	〃	
1612	急傾斜地の崩壊	長尾①(B)	H31.2.12	77	I-1-1625	豊後大野市大野町安藤	●	●	〃	
1613	急傾斜地の崩壊	長尾①(C)	H31.2.12	77	I-1-1625	豊後大野市大野町安藤	●	●	〃	
1614	急傾斜地の崩壊	本村	H31.2.12	77	I-1-1648	豊後大野市大野町安藤	●	●	〃	
1615	急傾斜地の崩壊	長尾②	H31.2.12	77	Ⅱ-1-4677	豊後大野市大野町安藤	●	●	〃	
1616	急傾斜地の崩壊	長尾③	H31.2.12	77	Ⅱ-1-4678	豊後大野市大野町安藤	●	●	〃	
1617	急傾斜地の崩壊	答①(A)	H31.2.12	77	Ⅱ-1-4699	豊後大野市大野町安藤	●	●	〃	
1618	急傾斜地の崩壊	答①(B)	H31.2.12	77	Ⅱ-1-4699	豊後大野市大野町安藤	●	●	〃	
1619	急傾斜地の崩壊	答②	H31.2.12	77	Ⅱ-1-4702	豊後大野市大野町安藤	●	●	〃	
1620	急傾斜地の崩壊	答③	H31.2.12	77	Ⅱ-1-4703	豊後大野市大野町安藤	●	●	〃	
1621	急傾斜地の崩壊	岩杉③	H31.2.12	77	Ⅱ-1-4750	豊後大野市大野町安藤	●	●	〃	
1622	急傾斜地の崩壊	平野①	H31.2.12	77	I-1-1605	豊後大野市大野町両家	●	●	〃	
1623	急傾斜地の崩壊	両家2号(A)	H31.2.12	77	I-1-1606	豊後大野市大野町両家	●	●	〃	
1624	急傾斜地の崩壊	両家2号(B)	H31.2.12	77	I-1-1606	豊後大野市大野町両家	●	●	〃	
1625	急傾斜地の崩壊	両家2号(C)	H31.2.12	77	I-1-1606	豊後大野市大野町両家	●	●	〃	
1626	急傾斜地の崩壊	久保(A)	H31.2.12	77	I-1-2832	豊後大野市大野町両家	●	●	〃	
1627	急傾斜地の崩壊	久保(B)	H31.2.12	77	I-1-2832	豊後大野市大野町両家	●	●	〃	
1628	急傾斜地の崩壊	平野②	H31.2.12	77	Ⅱ-1-4837	豊後大野市大野町両家	●	●	〃	
1629	急傾斜地の崩壊	平野③(A)	H31.2.12	77	Ⅱ-1-4853	豊後大野市大野町両家	●	●	〃	
1630	急傾斜地の崩壊	平野③(B)	H31.2.12	77	Ⅱ-1-4853	豊後大野市大野町両家	●	●	〃	
1631	急傾斜地の崩壊	両家	H31.2.12	77	Ⅱ-1-4865	豊後大野市大野町両家	●	●	〃	
1632	急傾斜地の崩壊	原	H31.2.12	77	Ⅱ-1-4880	豊後大野市大野町両家	●	●	〃	
1633	地滑り	上尾塚(B)	H31.2.12	77	114	豊後大野市朝地町上尾塚		●	〃	
1634	地滑り	栗林	H31.2.12	77	171	豊後大野市朝地町栗林		●	〃	
1635	地滑り	久原	H31.2.12	77	91	豊後大野市犬飼町久原		●	〃	
1636	地滑り	藤浪	H31.2.12	77	116	豊後大野市大野町田中		●	〃	
1637	地滑り	向原	H31.2.12	77	121	豊後大野市大野町北園		●	〃	
1638	地滑り	山奥(A)	H31.2.12	77	123	豊後大野市犬飼町大寒		●	〃	
1639	地滑り	山奥(B)	H31.2.12	77	124	豊後大野市犬飼町大寒		●	〃	
1640	地滑り	萩原	H31.2.12	77	125	豊後大野市犬飼町柚野木		●	〃	
1641	地滑り	松田	H31.2.12	77	126	豊後大野市犬飼町西寒田		●	〃	
1642	地滑り	石田	H31.2.12	77	128	豊後大野市千歳町石田		●	〃	
1643	地滑り	矢形	H31.2.12	77	172	豊後大野市大野町安藤		●	〃	
1644	地滑り	地吉	H31.2.12	77	173	豊後大野市大野町安藤		●	〃	
1645	地滑り	小切畑	H31.2.12	77	174	豊後大野市大野町長畑		●	〃	
1646	地滑り	沢田	H31.2.12	77	175	豊後大野市大野町澤田		●	〃	
1647	地滑り	上重(A)	H31.2.12	77	176	豊後大野市犬飼町田原		●	〃	
1648	地滑り	上重(B)	H31.2.12	77	177	豊後大野市犬飼町田原		●	〃	
1649	地滑り	登尾	H31.2.12	77	179	豊後大野市犬飼町下津尾		●	〃	
1650	地滑り	河面	H31.2.12	77	187	豊後大野市大野町中土師		●	〃	

	土砂災害の現象	危険箇所・溪流名	指定年月日（公示）		危険箇所番号	所在地	特別警戒区域 レッドゾーン	警戒区域 イエローゾーン	災害時の警戒避難体制	
			年月日	番号					現地連絡員	応急措置責任者
1651	急傾斜地の崩壊	中川(A)	R1.9.10	181	I-1-1495	豊後大野市三重町久田	●	●	〃	
1652	急傾斜地の崩壊	中川(B)	R1.9.10	181	I-1-1495	豊後大野市三重町久田	●	●	〃	
1653	急傾斜地の崩壊	久保尻(A)	R1.9.10	181	I-1-1499	豊後大野市三重町大白谷	●	●	〃	
1654	急傾斜地の崩壊	久保尻(B)	R1.9.10	181	I-1-1499	豊後大野市三重町大白谷	●	●	〃	
1655	急傾斜地の崩壊	入北①	R1.9.10	181	I-1-4087	豊後大野市三重町西畑	●	●	〃	
1656	急傾斜地の崩壊	山中①	R1.9.10	181	I-1-4098	豊後大野市三重町内山	●	●	〃	
1657	急傾斜地の崩壊	大無礼①(A)	R1.9.10	181	I-1-4101	豊後大野市三重町伏野	●	●	〃	
1658	急傾斜地の崩壊	大無礼①(B)	R1.9.10	181	I-1-4101	豊後大野市三重町伏野	●	●	〃	
1659	急傾斜地の崩壊	代①(A)	R1.9.10	181	I-1-4105	豊後大野市三重町奥畑	●	●	〃	
1660	急傾斜地の崩壊	代①(B)	R1.9.10	181	I-1-4105	豊後大野市三重町奥畑	●	●	〃	
1661	急傾斜地の崩壊	代①(C)	R1.9.10	181	I-1-4105	豊後大野市三重町奥畑	●	●	〃	
1662	急傾斜地の崩壊	代①(D)	R1.9.10	181	I-1-4105	豊後大野市三重町奥畑	●	●	〃	
1663	急傾斜地の崩壊	谷①	R1.9.10	181	I-1-4106	豊後大野市三重町奥畑	●	●	〃	
1664	急傾斜地の崩壊	谷②	R1.9.10	181	I-1-4107	豊後大野市三重町奥畑	●	●	〃	
1665	急傾斜地の崩壊	下小坂①	R1.9.10	181	II-1-3855	豊後大野市三重町小坂	●	●	〃	
1666	急傾斜地の崩壊	下小坂②	R1.9.10	181	II-1-3869	豊後大野市三重町小坂	●	●	〃	
1667	急傾斜地の崩壊	入北②(A)	R1.9.10	181	II-1-3870	豊後大野市三重町西畑	●	●	〃	
1668	急傾斜地の崩壊	入北②(B)	R1.9.10	181	II-1-3870	豊後大野市三重町西畑	●	●	〃	
1669	急傾斜地の崩壊	入北③	R1.9.10	181	II-1-3871	豊後大野市三重町西畑	●	●	〃	
1670	急傾斜地の崩壊	入北④	R1.9.10	181	II-1-3872	豊後大野市三重町西畑	●	●	〃	
1671	急傾斜地の崩壊	入北⑤(A)	R1.9.10	181	II-1-3873	豊後大野市三重町西畑	●	●	〃	
1672	急傾斜地の崩壊	入北⑤(B)	R1.9.10	181	II-1-3873	豊後大野市三重町西畑	●	●	〃	
1673	急傾斜地の崩壊	入北⑥	R1.9.10	181	II-1-3874	豊後大野市三重町西畑	●	●	〃	
1674	急傾斜地の崩壊	下小坂③(A)	R1.9.10	181	II-1-3875	豊後大野市三重町小坂	●	●	〃	
1675	急傾斜地の崩壊	下小坂③(B)	R1.9.10	181	II-1-3875	豊後大野市三重町小坂	●	●	〃	
1676	急傾斜地の崩壊	下小坂④(A)	R1.9.10	181	II-1-3877	豊後大野市三重町小坂	●	●	〃	
1677	急傾斜地の崩壊	下小坂④(B)	R1.9.10	181	II-1-3877	豊後大野市三重町小坂	●	●	〃	
1678	急傾斜地の崩壊	中小坂	R1.9.10	181	II-1-3878	豊後大野市三重町小坂	●	●	〃	
1679	急傾斜地の崩壊	下小坂⑤(A)	R1.9.10	181	II-1-3879	豊後大野市三重町小坂	●	●	〃	
1680	急傾斜地の崩壊	下小坂⑤(B)	R1.9.10	181	II-1-3879	豊後大野市三重町小坂	●	●	〃	
1681	急傾斜地の崩壊	久原①	R1.9.10	181	II-1-3880	豊後大野市三重町久田	●	●	〃	
1682	急傾斜地の崩壊	久原②	R1.9.10	181	II-1-3881	豊後大野市三重町久田	●	●	〃	
1683	急傾斜地の崩壊	久原③	R1.9.10	181	II-1-3882	豊後大野市三重町久田	●	●	〃	
1684	急傾斜地の崩壊	久原④	R1.9.10	181	II-1-3883	豊後大野市三重町久田	●	●	〃	
1685	急傾斜地の崩壊	久原⑤	R1.9.10	181	II-1-3884	豊後大野市三重町久田	●	●	〃	
1686	急傾斜地の崩壊	山田①(A)	R1.9.10	181	II-1-3886	豊後大野市三重町久田	●	●	〃	
1687	急傾斜地の崩壊	山田①(B)	R1.9.10	181	II-1-3886	豊後大野市三重町久田	●	●	〃	
1688	急傾斜地の崩壊	久原⑥(A)	R1.9.10	181	II-1-3889	豊後大野市三重町久田	●	●	〃	
1689	急傾斜地の崩壊	久原⑥(B)	R1.9.10	181	II-1-3889	豊後大野市三重町久田	●	●	〃	
1690	急傾斜地の崩壊	久原⑦(A)	R1.9.10	181	II-1-3890	豊後大野市三重町久田	●	●	〃	
1691	急傾斜地の崩壊	久原⑦(B)	R1.9.10	181	II-1-3890	豊後大野市三重町久田	●	●	〃	
1692	急傾斜地の崩壊	久原⑦(C)	R1.9.10	181	II-1-3890	豊後大野市三重町久田	●	●	〃	
1693	急傾斜地の崩壊	久原⑦(D)	R1.9.10	181	II-1-3890	豊後大野市三重町久田	●	●	〃	
1694	急傾斜地の崩壊	内山⑤	R1.9.10	181	II-1-3893	豊後大野市三重町内山	●	●	〃	
1695	急傾斜地の崩壊	内山⑥(A)	R1.9.10	181	II-1-3908	豊後大野市三重町内山	●	●	〃	
1696	急傾斜地の崩壊	内山⑥(B)	R1.9.10	181	II-1-3908	豊後大野市三重町内山	●	●	〃	
1697	急傾斜地の崩壊	内山⑥(C)	R1.9.10	181	II-1-3908	豊後大野市三重町内山	●	●	〃	
1698	急傾斜地の崩壊	山田②	R1.9.10	181	II-1-3934	豊後大野市三重町内山	●	●	〃	
1699	急傾斜地の崩壊	山中②(A)	R1.9.10	181	II-1-3937	豊後大野市三重町内山	●	●	〃	
1700	急傾斜地の崩壊	山中②(B)	R1.9.10	181	II-1-3937	豊後大野市三重町内山	●	●	〃	

	土砂災害の現象	危険箇所・溪流名	指定年月日（公示）		危険箇所番号	所在地	特別警戒区域 レッドゾーン	警戒区域 イエローゾーン	災害時の警戒避難体制	
			年月日	番号					現地連絡員	応急措置 責任者
1701	急傾斜地の崩壊	山中③(A)	R1.9.10	181	Ⅱ-1-3938	豊後大野市三重町内山	●	●	〃	
1702	急傾斜地の崩壊	山中③(B)	R1.9.10	181	Ⅱ-1-3938	豊後大野市三重町内山	●	●	〃	
1703	急傾斜地の崩壊	山中④	R1.9.10	181	Ⅱ-1-3939	豊後大野市三重町内山	●	●	〃	
1704	急傾斜地の崩壊	山中⑤(A)	R1.9.10	181	Ⅱ-1-3940	豊後大野市三重町内山	●	●	〃	
1705	急傾斜地の崩壊	山中⑤(B)	R1.9.10	181	Ⅱ-1-3940	豊後大野市三重町内山	●	●	〃	
1706	急傾斜地の崩壊	大無礼②(A)	R1.9.10	181	Ⅱ-1-3945	豊後大野市三重町伏野	●	●	〃	
1707	急傾斜地の崩壊	大無礼②(B)	R1.9.10	181	Ⅱ-1-3945	豊後大野市三重町伏野	●	●	〃	
1708	急傾斜地の崩壊	大無礼③	R1.9.10	181	Ⅱ-1-3949	豊後大野市三重町伏野	●	●	〃	
1709	急傾斜地の崩壊	大無礼④(A)	R1.9.10	181	Ⅱ-1-3951	豊後大野市三重町伏野	●	●	〃	
1710	急傾斜地の崩壊	大無礼④(B)	R1.9.10	181	Ⅱ-1-3951	豊後大野市三重町伏野	●	●	〃	
1711	急傾斜地の崩壊	大無礼⑤	R1.9.10	181	Ⅱ-1-3952	豊後大野市三重町伏野	●	●	〃	
1712	急傾斜地の崩壊	大無礼⑥(A)	R1.9.10	181	Ⅱ-1-3953	豊後大野市三重町伏野	●	●	〃	
1713	急傾斜地の崩壊	大無礼⑥(B)	R1.9.10	181	Ⅱ-1-3953	豊後大野市三重町伏野	●	●	〃	
1714	急傾斜地の崩壊	代②	R1.9.10	181	Ⅱ-1-3957	豊後大野市三重町小田	●	●	〃	
1715	急傾斜地の崩壊	板屋①(A)	R1.9.10	181	Ⅱ-1-3961	豊後大野市三重町奥畑	●	●	〃	
1716	急傾斜地の崩壊	板屋①(B)	R1.9.10	181	Ⅱ-1-3961	豊後大野市三重町奥畑	●	●	〃	
1717	急傾斜地の崩壊	板屋②	R1.9.10	181	Ⅱ-1-3962	豊後大野市三重町奥畑	●	●	〃	
1718	急傾斜地の崩壊	大無礼⑦	R1.9.10	181	Ⅱ-1-3966	豊後大野市三重町伏野	●	●	〃	
1719	急傾斜地の崩壊	代③	R1.9.10	181	Ⅱ-1-3967	豊後大野市三重町小田	●	●	〃	
1720	急傾斜地の崩壊	大無礼⑧	R1.9.10	181	Ⅱ-1-3968	豊後大野市三重町奥畑	●	●	〃	
1721	急傾斜地の崩壊	大無礼⑨	R1.9.10	181	Ⅱ-1-3969	豊後大野市三重町奥畑	●	●	〃	
1722	急傾斜地の崩壊	代④(A)	R1.9.10	181	Ⅱ-1-3970	豊後大野市三重町奥畑	●	●	〃	
1723	急傾斜地の崩壊	代④(B)	R1.9.10	181	Ⅱ-1-3970	豊後大野市三重町奥畑	●	●	〃	
1724	急傾斜地の崩壊	代⑤(A)	R1.9.10	181	Ⅱ-1-3971	豊後大野市三重町奥畑	●	●	〃	
1725	急傾斜地の崩壊	代⑤(B)	R1.9.10	181	Ⅱ-1-3971	豊後大野市三重町奥畑	●	●	〃	
1726	急傾斜地の崩壊	代⑤(C)	R1.9.10	181	Ⅱ-1-3971	豊後大野市三重町奥畑	●	●	〃	
1727	急傾斜地の崩壊	代⑥	R1.9.10	181	Ⅱ-1-3972	豊後大野市三重町奥畑	●	●	〃	
1728	急傾斜地の崩壊	代⑦	R1.9.10	181	Ⅱ-1-3976	豊後大野市三重町小田	●	●	〃	
1729	急傾斜地の崩壊	山中⑥	R1.9.10	181	Ⅱ-1-4000	豊後大野市三重町内山	●	●	〃	
1730	急傾斜地の崩壊	山中⑦	R1.9.10	181	Ⅱ-1-4001	豊後大野市三重町内山	●	●	〃	
1731	急傾斜地の崩壊	山中⑧	R1.9.10	181	Ⅱ-1-4002	豊後大野市三重町内山	●	●	〃	
1732	急傾斜地の崩壊	山中⑨(A)	R1.9.10	181	Ⅱ-1-4003	豊後大野市三重町内山	●	●	〃	
1733	急傾斜地の崩壊	山中⑨(B)	R1.9.10	181	Ⅱ-1-4003	豊後大野市三重町内山	●	●	〃	
1734	急傾斜地の崩壊	山中⑨(C)	R1.9.10	181	Ⅱ-1-4003	豊後大野市三重町内山	●	●	〃	
1735	急傾斜地の崩壊	谷③	R1.9.10	181	Ⅱ-1-4006	豊後大野市三重町奥畑	●	●	〃	
1736	急傾斜地の崩壊	山中⑩(A)	R1.9.10	181	Ⅱ-1-4020	豊後大野市三重町内山	●	●	〃	
1737	急傾斜地の崩壊	山中⑩(B)	R1.9.10	181	Ⅱ-1-4020	豊後大野市三重町内山	●	●	〃	
1738	急傾斜地の崩壊	代⑧	R1.9.10	181	Ⅱ-1-4028	豊後大野市三重町奥畑	●	●	〃	
1739	急傾斜地の崩壊	代⑨	R1.9.10	181	Ⅱ-1-4029	豊後大野市三重町奥畑	●	●	〃	
1740	急傾斜地の崩壊	代⑩	R1.9.10	181	Ⅱ-1-4030	豊後大野市三重町奥畑	●	●	〃	
1741	急傾斜地の崩壊	谷④	R1.9.10	181	Ⅱ-1-4032	豊後大野市三重町奥畑	●	●	〃	
1742	急傾斜地の崩壊	谷⑤	R1.9.10	181	Ⅱ-1-4034	豊後大野市三重町奥畑	●	●	〃	
1743	急傾斜地の崩壊	熊ヶ谷①	R1.9.10	181	Ⅱ-1-4063	豊後大野市三重町奥畑	●	●	〃	
1744	急傾斜地の崩壊	谷⑥	R1.9.10	181	Ⅱ-1-4072	豊後大野市三重町奥畑	●	●	〃	
1745	急傾斜地の崩壊	本村①	R1.9.10	181	Ⅱ-1-4073	豊後大野市三重町奥畑	●	●	〃	
1746	急傾斜地の崩壊	本村②	R1.9.10	181	Ⅱ-1-4075	豊後大野市三重町奥畑	●	●	〃	
1747	急傾斜地の崩壊	本村③	R1.9.10	181	Ⅱ-1-4076	豊後大野市三重町奥畑	●	●	〃	
1748	急傾斜地の崩壊	小木浦①	R1.9.10	181	Ⅱ-1-4077	豊後大野市三重町奥畑	●	●	〃	
1749	急傾斜地の崩壊	小木浦②	R1.9.10	181	Ⅱ-1-4078	豊後大野市三重町奥畑	●	●	〃	
1750	急傾斜地の崩壊	小木浦③	R1.9.10	181	Ⅱ-1-4080	豊後大野市三重町奥畑	●	●	〃	



	土砂災害の現象	危険箇所・溪流名	指定年月日（公示）		危険箇所番号	所在地	特別警戒区域 レッドゾーン	警戒区域 イエローゾーン	災害時の警戒避難体制	
			年月日	番号					現地連絡員	応急措置 責任者
1751	急傾斜地の崩壊	小木浦④	R1.9.10	181	Ⅱ-1-4081	豊後大野市三重町奥畑	●	●	〃	
1752	急傾斜地の崩壊	小木浦⑤(A)	R1.9.10	181	Ⅱ-1-4082	豊後大野市三重町奥畑	●	●	〃	
1753	急傾斜地の崩壊	小木浦⑤(B)	R1.9.10	181	Ⅱ-1-4082	豊後大野市三重町奥畑	●	●	〃	
1754	急傾斜地の崩壊	吹原①	R1.9.10	181	Ⅱ-1-4084	豊後大野市三重町奥畑	●	●	〃	
1755	急傾斜地の崩壊	吹原②	R1.9.10	181	Ⅱ-1-4085	豊後大野市三重町奥畑	●	●	〃	
1756	急傾斜地の崩壊	小木浦⑥	R1.9.10	181	Ⅱ-1-4087	豊後大野市三重町奥畑	●	●	〃	
1757	急傾斜地の崩壊	白谷①	R1.9.10	181	Ⅱ-1-4090	豊後大野市三重町大白谷	●	●	〃	
1758	急傾斜地の崩壊	白谷②	R1.9.10	181	Ⅱ-1-4091	豊後大野市三重町大白谷	●	●	〃	
1759	急傾斜地の崩壊	白谷③	R1.9.10	181	Ⅱ-1-4092	豊後大野市三重町大白谷	●	●	〃	
1760	急傾斜地の崩壊	八坂津留⑦	R1.9.10	181	Ⅱ-1-4093	豊後大野市三重町大白谷	●	●	〃	
1761	急傾斜地の崩壊	八坂津留⑧	R1.9.10	181	Ⅱ-1-4094	豊後大野市三重町大白谷	●	●	〃	
1762	急傾斜地の崩壊	八坂津留⑨(A)	R1.9.10	181	Ⅱ-1-4098	豊後大野市三重町大白谷	●	●	〃	
1763	急傾斜地の崩壊	八坂津留⑨(B)	R1.9.10	181	Ⅱ-1-4098	豊後大野市三重町大白谷	●	●	〃	
1764	急傾斜地の崩壊	下鷲谷⑩	R1.9.10	181	Ⅲ-1-0623	豊後大野市三重町鷲谷	●	●	〃	
1765	急傾斜地の崩壊	下鷲谷⑪	R1.9.10	181	Ⅲ-1-0625	豊後大野市三重町松尾	●	●	〃	
1766	土石流	下鷲谷川四支溪	R1.9.10	181	07-422Ⅱ-009	豊後大野市三重町鷲谷	●	●	〃	
1767	土石流	鬼塚合川	R1.9.10	181	07-422Ⅱ-015	豊後大野市三重町秋葉	●	●	〃	
1768	土石流	高寺川二支溪	R1.9.10	181	07-422Ⅱ-016	豊後大野市三重町本城	●	●	〃	
1769	土石流	高寺川一支溪	R1.9.10	181	07-422Ⅱ-017	豊後大野市三重町本城	●	●	〃	
1770	土石流	山方谷川	R1.9.10	181	07-422Ⅱ-019	豊後大野市三重町久田	●	●	〃	
1771	土石流	増氏谷川	R1.9.10	181	07-422Ⅱ-021	豊後大野市三重町小田	●	●	〃	
1772	土石流	山中川一支溪	R1.9.10	181	07-422Ⅱ-022	豊後大野市三重町内山	●	●	〃	
1773	土石流	山中川三支溪	R1.9.10	181	07-422Ⅱ-023	豊後大野市三重町内山	●	●	〃	
1774	土石流	山中川四支溪(A)	R1.9.10	181	07-422Ⅱ-024	豊後大野市三重町内山	●	●	〃	
1775	土石流	山中川四支溪(B)	R1.9.10	181	07-422Ⅱ-024	豊後大野市三重町内山	●	●	〃	
1776	土石流	小木浦川一支溪(A)	R1.9.10	181	07-422Ⅱ-026	豊後大野市三重町奥畑	●	●	〃	
1777	土石流	小木浦川一支溪(B)	R1.9.10	181	07-422Ⅱ-026	豊後大野市三重町奥畑	●	●	〃	
1778	土石流	小木浦川二支溪	R1.9.10	181	07-422Ⅱ-027	豊後大野市三重町奥畑	●	●	〃	
1779	土石流	吹原川一支溪	R1.9.10	181	07-422Ⅱ-028	豊後大野市三重町奥畑	●	●	〃	
1780	土石流	吹原川二支溪	R1.9.10	181	07-422Ⅱ-029	豊後大野市三重町奥畑	●	●	〃	
1781	土石流	吹原川	R1.9.10	181	07-422Ⅱ-030	豊後大野市三重町奥畑	●	●	〃	
1782	土石流	谷々川	R1.9.10	181	07-422Ⅱ-032	豊後大野市三重町奥畑	●	●	〃	
1783	土石流	熊ヶ谷川一支溪	R1.9.10	181	07-422Ⅱ-033	豊後大野市三重町奥畑	●	●	〃	
1784	土石流	大無礼谷川一支溪(A)	R1.9.10	181	07-422Ⅱ-037	豊後大野市三重町伏野	●	●	〃	
1785	土石流	大無礼谷川一支溪(B)	R1.9.10	181	07-422Ⅱ-037	豊後大野市三重町伏野	●	●	〃	
1786	土石流	八坂津留谷川	R1.9.10	181	07-422Ⅱ-045	豊後大野市三重町大白谷	●	●	〃	
1787	土石流	白谷谷川一支溪	R1.9.10	181	07-422Ⅱ-046	豊後大野市三重町大白谷	●	●	〃	
1788	土石流	木和田川一支溪	R1.9.10	181	07-422Ⅱ-047	豊後大野市三重町大白谷	●	●	〃	
1789	土石流	木和田川二支溪	R1.9.10	181	07-422Ⅱ-048	豊後大野市三重町大白谷	●	●	〃	
1790	土石流	岡川	R1.9.10	181	07-426Ⅰ-004	豊後大野市大野町後田	●	●	〃	
1791	土石流	岩杉川	R1.9.10	181	07-426Ⅰ-008	豊後大野市大野町中土師	●	●	〃	
1792	土石流	藤北谷川1	R1.9.10	181	07-426Ⅱ-014	豊後大野市大野町藤北	●	●	〃	
1793	土石流	宮原谷川1	R1.9.10	181	07-426Ⅱ-015	豊後大野市大野町藤北	●	●	〃	
1794	土石流	宮原谷川2	R1.9.10	181	07-426Ⅱ-016	豊後大野市大野町宮迫	●	●	〃	
1795	土石流	田附川(A)	R1.9.10	181	07-426Ⅱ-026	豊後大野市大野町安藤	●	●	〃	
1796	土石流	田附川(B)	R1.9.10	181	07-426Ⅱ-026	豊後大野市大野町安藤	●	●	〃	
1797	土石流	貴原谷川四支溪	R1.9.10	181	07-426Ⅱ-028	豊後大野市大野町安藤	●	●	〃	
1798	土石流	岩杉谷川	R1.9.10	181	07-426Ⅱ-032	豊後大野市大野町中土師	●	●	〃	
1799	土石流	徳尾谷川2	R1.9.10	181	07-426Ⅱ-036	豊後大野市大野町小倉木	●	●	〃	
1800	土石流	立岩谷川	R1.9.10	181	07-423Ⅱ-009	豊後大野市清川町宇田枝	●	●	〃	

	土砂災害の現象	危険箇所・溪流名	指定年月日（公示）		危険箇所番号	所在地	特別警戒区域 レッドゾーン	警戒区域 イエローゾーン	災害時の警戒避難体制	
			年月日	番号					現地連絡員	応急措置責任者
1801	土石流	十矢谷川(A)	R1.9.10	181	07-423Ⅱ-010	豊後大野市清川町宇田枝	●	●	〃	
1802	土石流	十矢谷川(B)	R1.9.10	181	07-423Ⅱ-010	豊後大野市清川町宇田枝		●	〃	
1803	土石流	宇田枝川(A)	R1.9.10	181	07-423Ⅱ-017	豊後大野市清川町宇田枝		●	〃	
1804	土石流	宇田枝川(B)	R1.9.10	181	07-423Ⅱ-017	豊後大野市清川町宇田枝	●	●	〃	
1805	急傾斜地の崩壊	久土知①(A)	R1.9.10	181	I-1-1552	豊後大野市緒方町久土知	●	●	〃	
1806	急傾斜地の崩壊	久土知①(B)	R1.9.10	181	I-1-1552	豊後大野市緒方町久土知	●	●	〃	
1807	急傾斜地の崩壊	近郷⑤(A)	R1.9.10	181	I-1-2808	豊後大野市清川町大白谷	●	●	〃	
1808	急傾斜地の崩壊	近郷⑤(B)	R1.9.10	181	I-1-2808	豊後大野市清川町大白谷	●	●	〃	
1809	急傾斜地の崩壊	近郷⑤(C)	R1.9.10	181	I-1-2808	豊後大野市清川町大白谷	●	●	〃	
1810	急傾斜地の崩壊	近郷⑤(D)	R1.9.10	181	I-1-2808	豊後大野市清川町大白谷	●	●	〃	
1811	急傾斜地の崩壊	津留⑦(A)	R1.9.10	181	I-1-4113	豊後大野市清川町宇田枝	●	●	〃	
1812	急傾斜地の崩壊	津留⑦(B)	R1.9.10	181	I-1-4113	豊後大野市清川町宇田枝	●	●	〃	
1813	急傾斜地の崩壊	近郷⑥(A)	R1.9.10	181	I-1-4119	豊後大野市清川町大白谷	●	●	〃	
1814	急傾斜地の崩壊	近郷⑥(B)	R1.9.10	181	I-1-4119	豊後大野市清川町大白谷	●	●	〃	
1815	急傾斜地の崩壊	宗福①(A)	R1.9.10	181	Ⅱ-1-4123	豊後大野市清川町雨堤	●	●	〃	
1816	急傾斜地の崩壊	宗福①(B)	R1.9.10	181	Ⅱ-1-4123	豊後大野市清川町雨堤	●	●	〃	
1817	急傾斜地の崩壊	宗福①(C)	R1.9.10	181	Ⅱ-1-4123	豊後大野市清川町雨堤	●	●	〃	
1818	急傾斜地の崩壊	宗福②	R1.9.10	181	Ⅱ-1-4124	豊後大野市清川町雨堤	●	●	〃	
1819	急傾斜地の崩壊	合方③(A)	R1.9.10	181	Ⅱ-1-4125	豊後大野市清川町砂田	●	●	〃	
1820	急傾斜地の崩壊	合方③(B)	R1.9.10	181	Ⅱ-1-4125	豊後大野市清川町砂田	●	●	〃	
1821	急傾斜地の崩壊	合方③(C)	R1.9.10	181	Ⅱ-1-4125	豊後大野市清川町砂田	●	●	〃	
1822	急傾斜地の崩壊	合方③(D)	R1.9.10	181	Ⅱ-1-4125	豊後大野市清川町砂田	●	●	〃	
1823	急傾斜地の崩壊	天神下②	R1.9.10	181	Ⅱ-1-4127	豊後大野市清川町天神	●	●	〃	
1824	急傾斜地の崩壊	天神下③	R1.9.10	181	Ⅱ-1-4128	豊後大野市清川町天神	●	●	〃	
1825	急傾斜地の崩壊	井崎	R1.9.10	181	Ⅱ-1-4129	豊後大野市清川町宇田枝	●	●	〃	
1826	急傾斜地の崩壊	津留⑧(A)	R1.9.10	181	Ⅱ-1-4132	豊後大野市清川町宇田枝	●	●	〃	
1827	急傾斜地の崩壊	津留⑧(B)	R1.9.10	181	Ⅱ-1-4132	豊後大野市清川町宇田枝	●	●	〃	
1828	急傾斜地の崩壊	津留⑨	R1.9.10	181	Ⅱ-1-4133	豊後大野市清川町宇田枝	●	●	〃	
1829	急傾斜地の崩壊	柚ノ木④(A)	R1.9.10	181	Ⅱ-1-4136	豊後大野市清川町雨堤	●	●	〃	
1830	急傾斜地の崩壊	柚ノ木④(B)	R1.9.10	181	Ⅱ-1-4136	豊後大野市清川町雨堤	●	●	〃	
1831	急傾斜地の崩壊	柚ノ木④(C)	R1.9.10	181	Ⅱ-1-4136	豊後大野市清川町雨堤	●	●	〃	
1832	急傾斜地の崩壊	深又①	R1.9.10	181	Ⅱ-1-4148	豊後大野市清川町雨堤	●	●	〃	
1833	急傾斜地の崩壊	深又②	R1.9.10	181	Ⅱ-1-4149	豊後大野市清川町雨堤	●	●	〃	
1834	急傾斜地の崩壊	谷門⑤	R1.9.10	181	Ⅱ-1-4151	豊後大野市清川町雨堤	●	●	〃	
1835	急傾斜地の崩壊	原④	R1.9.10	181	Ⅱ-1-4155	豊後大野市清川町雨堤	●	●	〃	
1836	急傾斜地の崩壊	宗福③	R1.9.10	181	Ⅱ-1-4156	豊後大野市清川町雨堤	●	●	〃	
1837	急傾斜地の崩壊	原⑤	R1.9.10	181	Ⅱ-1-4157	豊後大野市清川町雨堤	●	●	〃	
1838	急傾斜地の崩壊	津留⑩	R1.9.10	181	Ⅱ-1-4174	豊後大野市清川町宇田枝	●	●	〃	
1839	急傾斜地の崩壊	高城②(A)	R1.9.10	181	Ⅱ-1-4178	豊後大野市清川町宇田枝	●	●	〃	
1840	急傾斜地の崩壊	高城②(B)	R1.9.10	181	Ⅱ-1-4178	豊後大野市清川町宇田枝	●	●	〃	
1841	急傾斜地の崩壊	高城③	R1.9.10	181	Ⅱ-1-4179	豊後大野市清川町宇田枝	●	●	〃	
1842	急傾斜地の崩壊	高城④(A)	R1.9.10	181	Ⅱ-1-4211	豊後大野市清川町宇田枝	●	●	〃	
1843	急傾斜地の崩壊	高城④(B)	R1.9.10	181	Ⅱ-1-4211	豊後大野市清川町宇田枝	●	●	〃	
1844	急傾斜地の崩壊	高城⑥(A)	R1.9.10	181	Ⅱ-1-4213	豊後大野市清川町宇田枝	●	●	〃	
1845	急傾斜地の崩壊	高城⑥(B)	R1.9.10	181	Ⅱ-1-4213	豊後大野市清川町宇田枝	●	●	〃	
1846	急傾斜地の崩壊	立岩①	R1.9.10	181	Ⅱ-1-4214	豊後大野市清川町宇田枝	●	●	〃	
1847	急傾斜地の崩壊	立岩②	R1.9.10	181	Ⅱ-1-4215	豊後大野市清川町宇田枝	●	●	〃	
1848	急傾斜地の崩壊	高城⑦	R1.9.10	181	Ⅱ-1-4224	豊後大野市清川町宇田枝	●	●	〃	
1849	急傾斜地の崩壊	柏野④	R1.9.10	181	Ⅱ-1-4235	豊後大野市緒方町輪丸	●	●	〃	
1850	急傾斜地の崩壊	柏野⑤	R1.9.10	181	Ⅱ-1-4236	豊後大野市緒方町輪丸	●	●	〃	

	土砂災害の現象	危険箇所・溪流名	指定年月日（公示）		危険箇所番号	所在地	特別警戒区域 レッドゾーン	警戒区域 イエローゾーン	災害時の警戒避難体制	
			年月日	番号					現地連絡員	応急措置 責任者
1851	急傾斜地の崩壊	柏野⑥	R1.9.10	181	Ⅱ-1-4237	豊後大野市緒方町軸丸	●	●	〃	
1852	急傾斜地の崩壊	室屋①	R1.9.10	181	Ⅱ-1-4249	豊後大野市緒方町軸丸	●	●	〃	
1853	急傾斜地の崩壊	五斗栗⑤(A)	R1.9.10	181	Ⅱ-1-4251	豊後大野市緒方町軸丸	●	●	〃	
1854	急傾斜地の崩壊	五斗栗⑤(B)	R1.9.10	181	Ⅱ-1-4251	豊後大野市緒方町軸丸	●	●	〃	
1855	急傾斜地の崩壊	五斗栗⑥	R1.9.10	181	Ⅱ-1-4252	豊後大野市緒方町軸丸	●	●	〃	
1856	急傾斜地の崩壊	五斗栗⑦	R1.9.10	181	Ⅱ-1-4257	豊後大野市緒方町軸丸	●	●	〃	
1857	急傾斜地の崩壊	室屋③	R1.9.10	181	Ⅱ-1-4268	豊後大野市緒方町軸丸	●	●	〃	
1858	急傾斜地の崩壊	原尻②	R1.9.10	181	Ⅱ-1-4318	豊後大野市緒方町久土知	●	●	〃	
1859	急傾斜地の崩壊	原尻③	R1.9.10	181	Ⅱ-1-4319	豊後大野市緒方町久土知	●	●	〃	
1860	急傾斜地の崩壊	原尻④(A)	R1.9.10	181	Ⅱ-1-4320	豊後大野市緒方町久土知	●	●	〃	
1861	急傾斜地の崩壊	原尻④(B)	R1.9.10	181	Ⅱ-1-4320	豊後大野市緒方町久土知	●	●	〃	
1862	急傾斜地の崩壊	宮園①	R1.9.10	181	Ⅱ-1-4321	豊後大野市緒方町久土知	●	●	〃	
1863	急傾斜地の崩壊	宮園②	R1.9.10	181	Ⅱ-1-4322	豊後大野市緒方町久土知	●	●	〃	
1864	急傾斜地の崩壊	宮園③	R1.9.10	181	Ⅱ-1-4323	豊後大野市緒方町久土知	●	●	〃	
1865	急傾斜地の崩壊	上久保②	R1.9.10	181	Ⅱ-1-4327	豊後大野市緒方町大化	●	●	〃	
1866	急傾斜地の崩壊	犬塚②(A)	R1.9.10	181	Ⅱ-1-4345	豊後大野市緒方町大化	●	●	〃	
1867	急傾斜地の崩壊	犬塚②(B)	R1.9.10	181	Ⅱ-1-4345	豊後大野市緒方町大化	●	●	〃	
1868	急傾斜地の崩壊	犬塚②(C)	R1.9.10	181	Ⅱ-1-4345	豊後大野市緒方町大化	●	●	〃	
1869	急傾斜地の崩壊	久土知④	R1.9.10	181	Ⅱ-1-4380	豊後大野市緒方町久土知	●	●	〃	
1870	急傾斜地の崩壊	竹脇①	R1.9.10	181	Ⅱ-1-4381	豊後大野市緒方町大化	●	●	〃	
1871	急傾斜地の崩壊	今山①	R1.9.10	181	Ⅱ-1-4388	豊後大野市緒方町大化	●	●	〃	
1872	急傾斜地の崩壊	今山③	R1.9.10	181	Ⅱ-1-4390	豊後大野市緒方町大化	●	●	〃	
1873	急傾斜地の崩壊	辻①	R1.9.10	181	Ⅱ-1-4402	豊後大野市緒方町馬背畑	●	●	〃	
1874	急傾斜地の崩壊	辻②(A)	R1.9.10	181	Ⅱ-1-4403	豊後大野市緒方町馬背畑	●	●	〃	
1875	急傾斜地の崩壊	辻②(B)	R1.9.10	181	Ⅱ-1-4403	豊後大野市緒方町馬背畑	●	●	〃	
1876	急傾斜地の崩壊	辻②(C)	R1.9.10	181	Ⅱ-1-4403	豊後大野市緒方町馬背畑	●	●	〃	
1877	土石流	片神川	R1.9.10	181	07-426Ⅱ-025	豊後大野市大野町中土師	●	●	〃	
1878	土石流	矢形川	R1.9.10	181	07-426Ⅱ-027	豊後大野市大野町安藤	●	●	〃	
1879	急傾斜地の崩壊	本村(B)	R1.9.10	181	I-1-1648	豊後大野市大野町中土師	●	●	〃	
1880	急傾斜地の崩壊	矢形(A)	R1.9.10	181	I-1-1654	豊後大野市大野町安藤	●	●	〃	
1881	急傾斜地の崩壊	矢形(B)	R1.9.10	181	I-1-1654	豊後大野市大野町安藤	●	●	〃	
1882	急傾斜地の崩壊	中道①	R1.9.10	181	I-1-2827	豊後大野市大野町後田	●	●	〃	
1883	急傾斜地の崩壊	牧上①	R1.9.10	181	I-1-2829	豊後大野市大野町後田	●	●	〃	
1884	急傾斜地の崩壊	前	R1.9.10	181	I-1-2837	豊後大野市大野町安藤	●	●	〃	
1885	急傾斜地の崩壊	貴原①	R1.9.10	181	I-1-4162	豊後大野市大野町安藤	●	●	〃	
1886	急傾斜地の崩壊	牧原東①(A)	R1.9.10	181	I-1-4177	豊後大野市大野町後田	●	●	〃	
1887	急傾斜地の崩壊	牧原東①(B)	R1.9.10	181	I-1-4177	豊後大野市大野町後田	●	●	〃	
1888	急傾斜地の崩壊	貴原②	R1.9.10	181	Ⅱ-1-4645	豊後大野市大野町安藤	●	●	〃	
1889	急傾斜地の崩壊	安藤①(A)	R1.9.10	181	Ⅱ-1-4659	豊後大野市大野町安藤	●	●	〃	
1890	急傾斜地の崩壊	安藤①(B)	R1.9.10	181	Ⅱ-1-4659	豊後大野市大野町安藤	●	●	〃	
1891	急傾斜地の崩壊	安藤②	R1.9.10	181	Ⅱ-1-4660	豊後大野市大野町安藤	●	●	〃	
1892	急傾斜地の崩壊	安藤③	R1.9.10	181	Ⅱ-1-4661	豊後大野市大野町安藤	●	●	〃	
1893	急傾斜地の崩壊	安藤④(A)	R1.9.10	181	Ⅱ-1-4662	豊後大野市大野町安藤	●	●	〃	
1894	急傾斜地の崩壊	安藤④(B)	R1.9.10	181	Ⅱ-1-4662	豊後大野市大野町安藤	●	●	〃	
1895	急傾斜地の崩壊	安藤⑤	R1.9.10	181	Ⅱ-1-4663	豊後大野市大野町安藤	●	●	〃	
1896	急傾斜地の崩壊	長尾②(B)	R1.9.10	181	Ⅱ-1-4677	豊後大野市大野町中土師	●	●	〃	
1897	急傾斜地の崩壊	長尾④	R1.9.10	181	Ⅱ-1-4679	豊後大野市大野町安藤	●	●	〃	
1898	急傾斜地の崩壊	安藤⑧	R1.9.10	181	Ⅱ-1-4680	豊後大野市大野町安藤	●	●	〃	
1899	急傾斜地の崩壊	安藤⑩	R1.9.10	181	Ⅱ-1-4682	豊後大野市大野町安藤	●	●	〃	
1900	急傾斜地の崩壊	安藤⑪(A)	R1.9.10	181	Ⅱ-1-4683	豊後大野市大野町安藤	●	●	〃	

	土砂災害の現象	危険箇所・溪流名	指定年月日（公示）		危険箇所番号	所在地	特別警戒区域 レッドゾーン	警戒区域 イエローゾーン	災害時の警戒避難体制	
			年月日	番号					現地連絡員	応急措置 責任者
1901	急傾斜地の崩壊	安藤⑪(B)	R1.9.10	181	Ⅱ-1-4683	豊後大野市大野町安藤	●	●	〃	
1902	急傾斜地の崩壊	安藤⑫	R1.9.10	181	Ⅱ-1-4684	豊後大野市大野町安藤	●	●	〃	
1903	急傾斜地の崩壊	貴原③(A)	R1.9.10	181	Ⅱ-1-4686	豊後大野市大野町安藤	●	●	〃	
1904	急傾斜地の崩壊	貴原③(B)	R1.9.10	181	Ⅱ-1-4686	豊後大野市大野町安藤	●	●	〃	
1905	急傾斜地の崩壊	貴原④	R1.9.10	181	Ⅱ-1-4687	豊後大野市大野町安藤	●	●	〃	
1906	急傾斜地の崩壊	貴原⑤	R1.9.10	181	Ⅱ-1-4688	豊後大野市大野町安藤	●	●	〃	
1907	急傾斜地の崩壊	貴原⑥	R1.9.10	181	Ⅱ-1-4689	豊後大野市大野町安藤	●	●	〃	
1908	急傾斜地の崩壊	貴原⑦	R1.9.10	181	Ⅱ-1-4690	豊後大野市大野町安藤	●	●	〃	
1909	急傾斜地の崩壊	貴原⑧	R1.9.10	181	Ⅱ-1-4691	豊後大野市大野町安藤	●	●	〃	
1910	急傾斜地の崩壊	安藤⑭	R1.9.10	181	Ⅱ-1-4692	豊後大野市大野町安藤	●	●	〃	
1911	急傾斜地の崩壊	安藤⑮	R1.9.10	181	Ⅱ-1-4696	豊後大野市大野町安藤	●	●	〃	
1912	急傾斜地の崩壊	安藤⑯	R1.9.10	181	Ⅱ-1-4707	豊後大野市大野町安藤	●	●	〃	
1913	急傾斜地の崩壊	岩杉②	R1.9.10	181	Ⅱ-1-4737	豊後大野市大野町中土師	●	●	〃	
1914	急傾斜地の崩壊	岩杉⑦	R1.9.10	181	Ⅱ-1-4742	豊後大野市大野町中土師	●	●	〃	
1915	急傾斜地の崩壊	岩杉⑧	R1.9.10	181	Ⅱ-1-4743	豊後大野市大野町中土師	●	●	〃	
1916	急傾斜地の崩壊	岩杉⑩	R1.9.10	181	Ⅱ-1-4745	豊後大野市大野町中土師	●	●	〃	
1917	急傾斜地の崩壊	岩杉⑬	R1.9.10	181	Ⅱ-1-4748	豊後大野市大野町中土師	●	●	〃	
1918	急傾斜地の崩壊	岩杉⑭	R1.9.10	181	Ⅱ-1-4749	豊後大野市大野町中土師	●	●	〃	
1919	急傾斜地の崩壊	河面②	R1.9.10	181	Ⅱ-1-4753	豊後大野市大野町中土師	●	●	〃	
1920	急傾斜地の崩壊	牧原西①	R1.9.10	181	Ⅱ-1-4814	豊後大野市大野町後田	●	●	〃	
1921	急傾斜地の崩壊	牧原西③	R1.9.10	181	Ⅱ-1-4816	豊後大野市大野町後田	●	●	〃	
1922	急傾斜地の崩壊	牧原東②	R1.9.10	181	Ⅱ-1-4817	豊後大野市大野町後田	●	●	〃	
1923	急傾斜地の崩壊	牧原東③	R1.9.10	181	Ⅱ-1-4818	豊後大野市大野町後田	●	●	〃	
1924	急傾斜地の崩壊	牧原東④	R1.9.10	181	Ⅱ-1-4819	豊後大野市大野町後田	●	●	〃	
1925	急傾斜地の崩壊	牧上②	R1.9.10	181	Ⅱ-1-4820	豊後大野市大野町後田	●	●	〃	
1926	急傾斜地の崩壊	牧上③(A)	R1.9.10	181	Ⅱ-1-4821	豊後大野市大野町後田	●	●	〃	
1927	急傾斜地の崩壊	牧上③(B)	R1.9.10	181	Ⅱ-1-4821	豊後大野市大野町後田	●	●	〃	
1928	急傾斜地の崩壊	広戸②(A)	R1.9.10	181	Ⅱ-1-4861	豊後大野市大野町後田	●	●	〃	
1929	急傾斜地の崩壊	広戸②(B)	R1.9.10	181	Ⅱ-1-4861	豊後大野市大野町後田	●	●	〃	
1930	急傾斜地の崩壊	若杉③	R1.9.10	181	Ⅱ-1-4738	豊後大野市大野町中土師	●	●	〃	
1931	急傾斜地の崩壊	若杉⑨	R1.9.10	181	Ⅱ-1-4744	豊後大野市大野町中土師	●	●	〃	
1932	地滑り	長田	R1.9.10	181	12	豊後大野市千歳町前田		●	〃	
1933	地滑り	倉波	R1.9.10	181	13	豊後大野市千歳町前田		●	〃	
1934	地滑り	松尾	R1.9.10	181	101	豊後大野市三重町松尾		●	〃	
1935	地滑り	高屋	R1.9.10	181	102	豊後大野市三重町松尾		●	〃	
1936	地滑り	式反田	R1.9.10	181	103	豊後大野市三重町内山		●	〃	
1937	地滑り	タラノ上	R1.9.10	181	104	豊後大野市三重町内山		●	〃	
1938	地滑り	六反田	R1.9.10	181	105	豊後大野市三重町内田		●	〃	
1939	地滑り	鷺谷	R1.9.10	181	107	豊後大野市三重町鷺谷		●	〃	
1940	地滑り	岩下（西）	R1.9.10	181	127	豊後大野市千歳町柴山		●	〃	
1941	地滑り	前田	R1.9.10	181	129	豊後大野市千歳町前田		●	〃	
1942	地滑り	長田（B）	R1.9.10	181	130	豊後大野市千歳町前田		●	〃	
1943	地滑り	奥畑	R1.9.10	181	169	豊後大野市三重町奥畑		●	〃	
1944	急傾斜地の崩壊	三成(A)	R1.9.10	181	I-1-1560	豊後大野市朝地町梨小	●	●	〃	
1945	急傾斜地の崩壊	三成(B)	R1.9.10	181	I-1-1560	豊後大野市朝地町梨小	●	●	〃	
1946	急傾斜地の崩壊	三成(C)	R1.9.10	181	I-1-1560	豊後大野市朝地町梨小	●	●	〃	
1947	急傾斜地の崩壊	志屋2	R1.9.10	181	I-2-0071	豊後大野市朝地町梨小	●	●	〃	
1948	急傾斜地の崩壊	梨原④	R1.9.10	181	Ⅱ-1-4477	豊後大野市朝地町梨小	●	●	〃	
1949	急傾斜地の崩壊	梨原⑥	R1.9.10	181	Ⅱ-1-4479	豊後大野市朝地町梨小	●	●	〃	
1950	急傾斜地の崩壊	梨原⑦	R1.9.10	181	Ⅱ-1-4480	豊後大野市朝地町梨小	●	●	〃	

	土砂災害の現象	危険箇所・溪流名	指定年月日（公示）		危険箇所番号	所在地	特別警戒区域 レッドゾーン	警戒区域 イエローゾーン	災害時の警戒避難体制	
			年月日	番号					現地連絡員	応急措置 責任者
1951	急傾斜地の崩壊	梨原⑧	R1.9.10	181	Ⅱ-1-4482	豊後大野市朝地町梨小	●	●	〃	
1952	急傾斜地の崩壊	北平④	R1.9.10	181	Ⅱ-1-4502	豊後大野市朝地町綿田	●	●	〃	
1953	急傾斜地の崩壊	綿田①	R1.9.10	181	Ⅱ-1-4521	豊後大野市朝地町綿田	●	●	〃	
1954	急傾斜地の崩壊	綿田②	R1.9.10	181	Ⅱ-1-4522	豊後大野市朝地町綿田	●	●	〃	
1955	急傾斜地の崩壊	綿田③	R1.9.10	181	Ⅱ-1-4523	豊後大野市朝地町綿田	●	●	〃	
1956	急傾斜地の崩壊	綿田⑤(A)	R1.9.10	181	Ⅱ-1-4525	豊後大野市朝地町綿田	●	●	〃	
1957	急傾斜地の崩壊	綿田⑤(B)	R1.9.10	181	Ⅱ-1-4525	豊後大野市朝地町綿田	●	●	〃	
1958	急傾斜地の崩壊	綿田⑧	R1.9.10	181	Ⅱ-1-4528	豊後大野市朝地町綿田	●	●	〃	
1959	急傾斜地の崩壊	綿田⑨(A)	R1.9.10	181	Ⅱ-1-4529	豊後大野市朝地町綿田	●	●	〃	
1960	急傾斜地の崩壊	綿田⑨(B)	R1.9.10	181	Ⅱ-1-4529	豊後大野市朝地町綿田	●	●	〃	
1961	急傾斜地の崩壊	綿田⑩	R1.9.10	181	Ⅱ-1-4530	豊後大野市朝地町綿田	●	●	〃	
1962	急傾斜地の崩壊	綿田⑪	R1.9.10	181	Ⅱ-1-4531	豊後大野市朝地町綿田	●	●	〃	
1963	急傾斜地の崩壊	綿田⑬	R1.9.10	181	Ⅱ-1-4536	豊後大野市朝地町綿田	●	●	〃	
1964	急傾斜地の崩壊	綿田⑭	R1.9.10	181	Ⅱ-1-4537	豊後大野市朝地町綿田	●	●	〃	
1965	急傾斜地の崩壊	綿田⑮	R1.9.10	181	Ⅱ-1-4539	豊後大野市朝地町綿田	●	●	〃	
1966	急傾斜地の崩壊	鳥屋①	R1.9.10	181	Ⅱ-1-4487	豊後大野市朝地町鳥田	●	●	〃	
1967	急傾斜地の崩壊	鳥屋⑤	R1.9.10	181	Ⅱ-1-4491	豊後大野市朝地町鳥田	●	●	〃	
1968	急傾斜地の崩壊	鳥屋⑥(A)	R1.9.10	181	Ⅱ-1-4515	豊後大野市朝地町鳥田	●	●	〃	
1969	急傾斜地の崩壊	鳥屋⑥(B)	R1.9.10	181	Ⅱ-1-4515	豊後大野市朝地町鳥田	●	●	〃	
1970	急傾斜地の崩壊	鳥屋⑥(C)	R1.9.10	181	Ⅱ-1-4515	豊後大野市朝地町鳥田	●	●	〃	
1971	急傾斜地の崩壊	鳥屋⑦(A)	R1.9.10	181	Ⅱ-1-4516	豊後大野市朝地町鳥田	●	●	〃	
1972	急傾斜地の崩壊	鳥屋⑦(B)	R1.9.10	181	Ⅱ-1-4516	豊後大野市朝地町鳥田	●	●	〃	
1973	急傾斜地の崩壊	朝倉⑪	R1.9.10	181	Ⅱ-1-4533	豊後大野市朝地町朝地	●	●	〃	
1974	急傾斜地の崩壊	朝倉⑫	R1.9.10	181	Ⅱ-1-4534	豊後大野市朝地町朝地	●	●	〃	
1975	急傾斜地の崩壊	朝倉⑭	R1.9.10	181	Ⅱ-1-4542	豊後大野市朝地町朝地	●	●	〃	
1976	急傾斜地の崩壊	長迫③(A)	R1.9.10	181	I-1-1589	豊後大野市朝地町宮生	●	●	〃	
1977	急傾斜地の崩壊	長迫③(B)	R1.9.10	181	I-1-1589	豊後大野市朝地町宮生	●	●	〃	
1978	急傾斜地の崩壊	長迫③(C)	R1.9.10	181	I-1-1589	豊後大野市朝地町宮生	●	●	〃	
1979	急傾斜地の崩壊	宮生浦①	R1.9.10	181	Ⅱ-1-4626	豊後大野市朝地町宮生	●	●	〃	
1980	急傾斜地の崩壊	宮生浦②(A)	R1.9.10	181	Ⅱ-1-4627	豊後大野市朝地町宮生	●	●	〃	
1981	急傾斜地の崩壊	宮生浦②(B)	R1.9.10	181	Ⅱ-1-4627	豊後大野市朝地町宮生	●	●	〃	
1982	急傾斜地の崩壊	宮生浦②(C)	R1.9.10	181	Ⅱ-1-4627	豊後大野市朝地町宮生	●	●	〃	
1983	急傾斜地の崩壊	宮生中央①	R1.9.10	181	Ⅱ-1-4634	豊後大野市朝地町宮生	●	●	〃	
1984	急傾斜地の崩壊	宮生中央②	R1.9.10	181	Ⅱ-1-4635	豊後大野市朝地町宮生	●	●	〃	
1985	急傾斜地の崩壊	宮生東①	R1.9.10	181	Ⅱ-1-4637	豊後大野市朝地町宮生	●	●	〃	
1986	急傾斜地の崩壊	宮生東②	R1.9.10	181	Ⅱ-1-4638	豊後大野市朝地町宮生	●	●	〃	
1987	急傾斜地の崩壊	宮生東③(A)	R1.9.10	181	Ⅱ-1-4639	豊後大野市朝地町宮生	●	●	〃	
1988	急傾斜地の崩壊	宮生東③(B)	R1.9.10	181	Ⅱ-1-4639	豊後大野市朝地町宮生	●	●	〃	
1989	急傾斜地の崩壊	宮生東④	R1.9.10	181	Ⅱ-1-4640	豊後大野市朝地町宮生	●	●	〃	
1990	急傾斜地の崩壊	宮生東⑤	R1.9.10	181	Ⅱ-1-4641	豊後大野市朝地町宮生	●	●	〃	
1991	急傾斜地の崩壊	宮生東⑧	R1.9.10	181	Ⅱ-1-4644	豊後大野市朝地町宮生	●	●	〃	
1992	土石流	井ノ迫川	R2.1.24	44	07-428 I-001	豊後大野市犬飼町袖野木	●	●	〃	
1993	土石流	宇津尾木谷川2	R2.1.24	44	07-428 I-012	豊後大野市犬飼町高津原	●	●	〃	
1994	土石流	葛川一支溪(A)	R2.1.24	44	07-428 II-002	豊後大野市犬飼町柴北	●	●	〃	
1995	土石流	葛川一支溪(B)	R2.1.24	44	07-428 II-002	豊後大野市犬飼町柴北	●	●	〃	
1996	土石流	山の田谷川	R2.1.24	44	07-428 II-015	豊後大野市犬飼町高津原	●	●	〃	
1997	急傾斜地の崩壊	横尾①	R2.1.24	44	I-1-1672	豊後大野市千歳町新殿	●	●	〃	
1998	急傾斜地の崩壊	宇津尾木①	R2.1.24	44	I-1-1689	豊後大野市犬飼町高津原	●	●	〃	
1999	急傾斜地の崩壊	柳平	R2.1.24	44	I-1-1694	豊後大野市犬飼町下津尾	●	●	〃	
2000	急傾斜地の崩壊	園田(A)	R2.1.24	44	I-1-1695	豊後大野市犬飼町下津尾	●	●	〃	

	土砂災害の現象	危険箇所・溪流名	指定年月日（公示）		危険箇所番号	所在地	特別警戒区域 レッドゾーン	警戒区域 イエローゾーン	災害時の警戒避難体制	
			年月日	番号					現地連絡員	応急措置責任者
2001	急傾斜地の崩壊	園田(B)	R2.1.24	44	I-1-1695	豊後大野市犬飼町下津尾	●	●	〃	
2002	急傾斜地の崩壊	天神町(A)	R2.1.24	44	I-1-1696	豊後大野市犬飼町下津尾	●	●	〃	
2003	急傾斜地の崩壊	天神町(B)	R2.1.24	44	I-1-1696	豊後大野市犬飼町下津尾	●	●	〃	
2004	急傾斜地の崩壊	犬飼原(A)	R2.1.24	44	I-1-1705	豊後大野市犬飼町田原	●	●	〃	
2005	急傾斜地の崩壊	犬飼原(B)	R2.1.24	44	I-1-1705	豊後大野市犬飼町田原	●	●	〃	
2006	急傾斜地の崩壊	犬飼原(C)	R2.1.24	44	I-1-1705	豊後大野市犬飼町田原	●	●	〃	
2007	急傾斜地の崩壊	山下(A)	R2.1.24	44	I-1-1706	豊後大野市犬飼町田原	●	●	〃	
2008	急傾斜地の崩壊	山下(B)	R2.1.24	44	I-1-1706	豊後大野市犬飼町田原	●	●	〃	
2009	急傾斜地の崩壊	高松2	R2.1.24	44	I-1-1708	豊後大野市犬飼町大寒	●	●	〃	
2010	急傾斜地の崩壊	戸上白水	R2.1.24	44	I-1-1709	豊後大野市犬飼町大寒	●	●	〃	
2011	急傾斜地の崩壊	鉢久保(A)	R2.1.24	44	I-1-2845	豊後大野市犬飼町大寒	●	●	〃	
2012	急傾斜地の崩壊	鉢久保(B)	R2.1.24	44	I-1-2845	豊後大野市犬飼町大寒	●	●	〃	
2013	急傾斜地の崩壊	鉢久保(C)	R2.1.24	44	I-1-2845	豊後大野市犬飼町大寒	●	●	〃	
2014	急傾斜地の崩壊	越戸(A)	R2.1.24	44	I-1-2848	豊後大野市犬飼町下津尾	●	●	〃	
2015	急傾斜地の崩壊	越戸(B)	R2.1.24	44	I-1-2848	豊後大野市犬飼町下津尾	●	●	〃	
2016	急傾斜地の崩壊	板屋⑧	R2.1.24	44	I-1-4120	豊後大野市緒方町軸丸	●	●	〃	
2017	急傾斜地の崩壊	軸丸南③	R2.1.24	44	II-1-4241	豊後大野市緒方町軸丸	●	●	〃	
2018	急傾斜地の崩壊	軸丸南④(A)	R2.1.24	44	II-1-4242	豊後大野市緒方町軸丸	●	●	〃	
2019	急傾斜地の崩壊	軸丸南④(B)	R2.1.24	44	II-1-4242	豊後大野市緒方町軸丸	●	●	〃	
2020	急傾斜地の崩壊	板屋⑨(A)	R2.1.24	44	II-1-4243	豊後大野市緒方町軸丸	●	●	〃	
2021	急傾斜地の崩壊	板屋⑨(B)	R2.1.24	44	II-1-4243	豊後大野市緒方町軸丸	●	●	〃	
2022	急傾斜地の崩壊	板屋⑩	R2.1.24	44	II-1-4244	豊後大野市緒方町軸丸	●	●	〃	
2023	急傾斜地の崩壊	板屋⑪(A)	R2.1.24	44	II-1-4245	豊後大野市緒方町軸丸	●	●	〃	
2024	急傾斜地の崩壊	板屋⑪(B)	R2.1.24	44	II-1-4245	豊後大野市緒方町軸丸	●	●	〃	
2025	急傾斜地の崩壊	板屋⑪(C)	R2.1.24	44	II-1-4245	豊後大野市緒方町軸丸	●	●	〃	
2026	急傾斜地の崩壊	室屋⑫	R2.1.24	44	II-1-4250	豊後大野市緒方町軸丸	●	●	〃	
2027	急傾斜地の崩壊	板屋⑬	R2.1.24	44	II-1-4266	豊後大野市緒方町軸丸	●	●	〃	
2028	急傾斜地の崩壊	犬塚①	R2.1.24	44	II-1-4344	豊後大野市緒方町大化	●	●	〃	
2029	急傾斜地の崩壊	初迫(A)	R2.1.24	44	II-1-4346	豊後大野市緒方町天神	●	●	〃	
2030	急傾斜地の崩壊	初迫(B)	R2.1.24	44	II-1-4346	豊後大野市緒方町天神	●	●	〃	
2031	急傾斜地の崩壊	今山②	R2.1.24	44	II-1-4389	豊後大野市緒方町大化	●	●	〃	
2032	急傾斜地の崩壊	竹脇②(A)	R2.1.24	44	II-1-4391	豊後大野市緒方町大化	●	●	〃	
2033	急傾斜地の崩壊	竹脇②(B)	R2.1.24	44	II-1-4391	豊後大野市緒方町大化	●	●	〃	
2034	急傾斜地の崩壊	竹脇④	R2.1.24	44	II-1-4393	豊後大野市緒方町大化	●	●	〃	
2035	急傾斜地の崩壊	舟木④(A)	R2.1.24	44	II-1-4910	豊後大野市千歳町船田	●	●	〃	
2036	急傾斜地の崩壊	舟木④(B)	R2.1.24	44	II-1-4910	豊後大野市千歳町船田	●	●	〃	
2037	急傾斜地の崩壊	大迫②(A)	R2.1.24	44	II-1-4921	豊後大野市千歳町長峰	●	●	〃	
2038	急傾斜地の崩壊	大迫②(B)	R2.1.24	44	II-1-4921	豊後大野市千歳町長峰	●	●	〃	
2039	急傾斜地の崩壊	大迫④	R2.1.24	44	II-1-4923	豊後大野市千歳町長峰	●	●	〃	
2040	急傾斜地の崩壊	大迫⑤	R2.1.24	44	II-1-4924	豊後大野市千歳町長峰	●	●	〃	
2041	急傾斜地の崩壊	大迫⑦	R2.1.24	44	II-1-4926	豊後大野市千歳町長峰	●	●	〃	
2042	急傾斜地の崩壊	長峰①	R2.1.24	44	II-1-4927	豊後大野市千歳町長峰	●	●	〃	
2043	急傾斜地の崩壊	長峰③(A)	R2.1.24	44	II-1-4929	豊後大野市千歳町長峰	●	●	〃	
2044	急傾斜地の崩壊	長峰③(B)	R2.1.24	44	II-1-4929	豊後大野市千歳町長峰	●	●	〃	
2045	急傾斜地の崩壊	横尾②	R2.1.24	44	II-1-4930	豊後大野市千歳町新殿	●	●	〃	
2046	急傾斜地の崩壊	宇津尾木②(A)	R2.1.24	44	II-1-4959	豊後大野市犬飼町高津原	●	●	〃	
2047	急傾斜地の崩壊	宇津尾木②(B)	R2.1.24	44	II-1-4959	豊後大野市犬飼町高津原	●	●	〃	
2048	急傾斜地の崩壊	長小野⑥	R2.1.24	44	II-1-4976	豊後大野市犬飼町長畑	●	●	〃	
2049	急傾斜地の崩壊	長小野⑦(A)	R2.1.24	44	II-1-4977	豊後大野市犬飼町長畑	●	●	〃	
2050	急傾斜地の崩壊	長小野⑦(B)	R2.1.24	44	II-1-4977	豊後大野市犬飼町長畑	●	●	〃	

	土砂災害の現象	危険箇所・溪流名	指定年月日（公示）		危険箇所番号	所在地	特別警戒区域 レッドゾーン	警戒区域 イエローゾーン	災害時の警戒避難体制	
			年月日	番号					現地連絡員	応急措置 責任者
2051	急傾斜地の崩壊	長小野⑧	R2.1.24	44	Ⅱ-1-4978	豊後大野市犬飼町長畑	●	●	〃	
2052	急傾斜地の崩壊	黒松東⑦	R2.1.24	44	Ⅱ-1-4991	豊後大野市犬飼町黒松	●	●	〃	
2053	急傾斜地の崩壊	阿原②(A)	R2.1.24	44	Ⅱ-1-5000	豊後大野市犬飼町下津尾	●	●	〃	
2054	急傾斜地の崩壊	阿原②(B)	R2.1.24	44	Ⅱ-1-5000	豊後大野市犬飼町下津尾	●	●	〃	
2055	急傾斜地の崩壊	真萱	R2.1.24	44	Ⅱ-1-5001	豊後大野市犬飼町下津尾	●	●	〃	
2056	急傾斜地の崩壊	葛川①(A)	R2.1.24	44	Ⅱ-1-5004	豊後大野市犬飼町柴北	●	●	〃	
2057	急傾斜地の崩壊	葛川①(B)	R2.1.24	44	Ⅱ-1-5004	豊後大野市犬飼町柴北	●	●	〃	
2058	急傾斜地の崩壊	葛川②	R2.1.24	44	Ⅱ-1-5005	豊後大野市犬飼町柴北	●	●	〃	
2059	急傾斜地の崩壊	名本③(A)	R2.1.24	44	Ⅱ-1-5008	豊後大野市犬飼町下津尾 豊後大野市犬飼町柴北	●	●	〃	
2060	急傾斜地の崩壊	名本③(B)	R2.1.24	44	Ⅱ-1-5008	豊後大野市犬飼町下津尾	●	●	〃	
2061	土石流	小津留川一支溪	R2.1.24	44	07-422Ⅰ-014	豊後大野市三重町小田	●	●	〃	
2062	土石流	小津留川二支溪	R2.1.24	44	07-422Ⅱ-020	豊後大野市三重町小田	●	●	〃	
2063	土石流	代谷川一支溪	R2.1.24	44	07-422Ⅱ-025	豊後大野市三重町奥畑	●	●	〃	
2064	土石流	代谷川二支溪	R2.1.24	44	07-422Ⅱ-035	豊後大野市三重町奥畑	●	●	〃	
2065	土石流	代谷川三支溪	R2.1.24	44	07-422Ⅱ-036	豊後大野市三重町奥畑 豊後大野市三重町小田	●	●	〃	
2066	急傾斜地の崩壊	秋葉	R2.1.24	44	Ⅰ-1-1488	豊後大野市三重町秋葉	●	●	〃	
2067	急傾斜地の崩壊	多良志	R2.1.24	44	Ⅰ-1-1492	豊後大野市三重町秋葉	●	●	〃	
2068	急傾斜地の崩壊	増氏①	R2.1.24	44	Ⅰ-1-1497	豊後大野市三重町小田	●	●	〃	
2069	急傾斜地の崩壊	浅草	R2.1.24	44	Ⅰ-1-1598	豊後大野市大野町宮迫	●	●	〃	
2070	急傾斜地の崩壊	宮本①	R2.1.24	44	Ⅰ-1-1658	豊後大野市大野町宮迫	●	●	〃	
2071	急傾斜地の崩壊	木原①	R2.1.24	44	Ⅰ-1-1664	豊後大野市大野町藤北	●	●	〃	
2072	急傾斜地の崩壊	小津留①	R2.1.24	44	Ⅰ-1-4096	豊後大野市三重町小田	●	●	〃	
2073	急傾斜地の崩壊	三ツ木②	R2.1.24	44	Ⅰ-1-4174	豊後大野市大野町杉園	●	●	〃	
2074	急傾斜地の崩壊	肝煎一区①	R2.1.24	44	Ⅱ-1-3822	豊後大野市三重町秋葉	●	●	〃	
2075	急傾斜地の崩壊	鬼塚⑤	R2.1.24	44	Ⅱ-1-3825	豊後大野市三重町秋葉	●	●	〃	
2076	急傾斜地の崩壊	鬼塚③	R2.1.24	44	Ⅱ-1-3829	豊後大野市三重町秋葉	●	●	〃	
2077	急傾斜地の崩壊	鬼塚④(A)	R2.1.24	44	Ⅱ-1-3830	豊後大野市三重町秋葉	●	●	〃	
2078	急傾斜地の崩壊	鬼塚④(B)	R2.1.24	44	Ⅱ-1-3830	豊後大野市三重町秋葉	●	●	〃	
2079	急傾斜地の崩壊	深田①(A)	R2.1.24	44	Ⅱ-1-3887	豊後大野市三重町本城	●	●	〃	
2080	急傾斜地の崩壊	深田①(B)	R2.1.24	44	Ⅱ-1-3887	豊後大野市三重町本城	●	●	〃	
2081	急傾斜地の崩壊	深田②	R2.1.24	44	Ⅱ-1-3888	豊後大野市三重町本城	●	●	〃	
2082	急傾斜地の崩壊	田町①	R2.1.24	44	Ⅱ-1-3923	豊後大野市三重町小田	●	●	〃	
2083	急傾斜地の崩壊	小津留③	R2.1.24	44	Ⅱ-1-3924	豊後大野市三重町小田	●	●	〃	
2084	急傾斜地の崩壊	小津留④(A)	R2.1.24	44	Ⅱ-1-3925	豊後大野市三重町小田	●	●	〃	
2085	急傾斜地の崩壊	小津留④(B)	R2.1.24	44	Ⅱ-1-3925	豊後大野市三重町小田	●	●	〃	
2086	急傾斜地の崩壊	小津留⑤	R2.1.24	44	Ⅱ-1-3926	豊後大野市三重町小田	●	●	〃	
2087	急傾斜地の崩壊	小津留⑥(A)	R2.1.24	44	Ⅱ-1-3927	豊後大野市三重町小田	●	●	〃	
2088	急傾斜地の崩壊	小津留⑥(B)	R2.1.24	44	Ⅱ-1-3927	豊後大野市三重町小田	●	●	〃	
2089	急傾斜地の崩壊	小津留⑦	R2.1.24	44	Ⅱ-1-3928	豊後大野市三重町小田	●	●	〃	
2090	急傾斜地の崩壊	小津留⑧	R2.1.24	44	Ⅱ-1-3929	豊後大野市三重町小田	●	●	〃	
2091	急傾斜地の崩壊	小津留⑨	R2.1.24	44	Ⅱ-1-3930	豊後大野市三重町小田	●	●	〃	
2092	急傾斜地の崩壊	小津留⑩(A)	R2.1.24	44	Ⅱ-1-3931	豊後大野市三重町小田	●	●	〃	
2093	急傾斜地の崩壊	小津留⑩(B)	R2.1.24	44	Ⅱ-1-3931	豊後大野市三重町小田	●	●	〃	
2094	急傾斜地の崩壊	小津留⑪	R2.1.24	44	Ⅱ-1-3933	豊後大野市三重町小田	●	●	〃	
2095	急傾斜地の崩壊	田町②	R2.1.24	44	Ⅱ-1-3946	豊後大野市三重町小田	●	●	〃	
2096	急傾斜地の崩壊	増氏②	R2.1.24	44	Ⅱ-1-3947	豊後大野市三重町小田	●	●	〃	
2097	急傾斜地の崩壊	増氏③	R2.1.24	44	Ⅱ-1-3950	豊後大野市三重町小田	●	●	〃	
2098	急傾斜地の崩壊	増氏④	R2.1.24	44	Ⅱ-1-3954	豊後大野市三重町小田	●	●	〃	
2099	急傾斜地の崩壊	増氏⑤	R2.1.24	44	Ⅱ-1-3955	豊後大野市三重町小田	●	●	〃	
2100	急傾斜地の崩壊	増氏⑥	R2.1.24	44	Ⅱ-1-3956	豊後大野市三重町小田	●	●	〃	

	土砂災害の現象	危険箇所・溪流名	指定年月日（公示）		危険箇所番号	所在地	特別警戒区域 レッドゾーン	警戒区域 イエローゾーン	災害時の警戒避難体制	
			年月日	番号					現地連絡員	応急措置責任者
2101	急傾斜地の崩壊	小津留⑮	R2.1.24	44	Ⅱ-1-3960	豊後大野市三重町小田	●	●	〃	
2102	急傾斜地の崩壊	田町③	R2.1.24	44	Ⅱ-1-3973	豊後大野市三重町小田	●	●	〃	
2103	急傾斜地の崩壊	小津留⑯	R2.1.24	44	Ⅱ-1-3974	豊後大野市三重町小田	●	●	〃	
2104	急傾斜地の崩壊	木原②	R2.1.24	44	Ⅱ-1-4783	豊後大野市大野町藤北		●	〃	
2105	急傾斜地の崩壊	木原③	R2.1.24	44	Ⅱ-1-4784	豊後大野市大野町藤北	●	●	〃	
2106	急傾斜地の崩壊	木原④	R2.1.24	44	Ⅱ-1-4785	豊後大野市大野町藤北	●	●	〃	
2107	急傾斜地の崩壊	木原⑤(A)	R2.1.24	44	Ⅱ-1-4786	豊後大野市大野町藤北	●	●	〃	
2108	急傾斜地の崩壊	木原⑤(B)	R2.1.24	44	Ⅱ-1-4786	豊後大野市大野町藤北	●	●	〃	
2109	急傾斜地の崩壊	南①	R2.1.24	44	Ⅱ-1-4790	豊後大野市大野町宮迫	●	●	〃	
2110	急傾斜地の崩壊	南②	R2.1.24	44	Ⅱ-1-4791	豊後大野市大野町宮迫	●	●	〃	
2111	急傾斜地の崩壊	浅草西①	R2.1.24	44	Ⅱ-1-4792	豊後大野市大野町宮迫	●	●	〃	
2112	急傾斜地の崩壊	花立①	R2.1.24	44	Ⅱ-1-4793	豊後大野市大野町宮迫	●	●	〃	
2113	急傾斜地の崩壊	宮本②	R2.1.24	44	Ⅱ-1-4795	豊後大野市大野町宮迫	●	●	〃	
2114	急傾斜地の崩壊	宮迫①	R2.1.24	44	Ⅱ-1-4798	豊後大野市大野町宮迫	●	●	〃	
2115	急傾斜地の崩壊	宮迫②	R2.1.24	44	Ⅱ-1-4799	豊後大野市大野町宮迫	●	●	〃	
2116	急傾斜地の崩壊	肝煎一区②(A)	R2.1.24	44	Ⅱ-2-0156	豊後大野市三重町秋葉	●	●	〃	
2117	急傾斜地の崩壊	肝煎一区②(B)	R2.1.24	44	Ⅱ-2-0156	豊後大野市三重町秋葉	●	●	〃	
2118	急傾斜地の崩壊	久保②	R2.1.24	44	I-1-1528	豊後大野市緒方町草深野	●	●	〃	
2119	急傾斜地の崩壊	草深野①(A)	R2.1.24	44	I-1-4140	豊後大野市緒方町草深野		●	〃	
2120	急傾斜地の崩壊	草深野①(B)	R2.1.24	44	I-1-4140	豊後大野市緒方町草深野	●	●	〃	
2121	急傾斜地の崩壊	炭焼③	R2.1.24	44	Ⅱ-1-4282	豊後大野市緒方町草深野	●	●	〃	
2122	急傾斜地の崩壊	間片	R2.1.24	44	Ⅱ-1-4291	豊後大野市緒方町草深野	●	●	〃	
2123	急傾斜地の崩壊	草深野②	R2.1.24	44	Ⅱ-1-4292	豊後大野市緒方町草深野	●	●	〃	
2124	急傾斜地の崩壊	大久保④	R2.1.24	44	Ⅱ-1-4301	豊後大野市緒方町草深野	●	●	〃	
2125	急傾斜地の崩壊	大久保⑥	R2.1.24	44	Ⅱ-1-4303	豊後大野市緒方町草深野	●	●	〃	
2126	急傾斜地の崩壊	田尾⑦	R2.1.24	44	I-1-4136	豊後大野市緒方町齧川	●	●	〃	
2127	急傾斜地の崩壊	野仲①(A)	R2.1.24	44	I-1-4137	豊後大野市緒方町齧川	●	●	〃	
2128	急傾斜地の崩壊	野仲①(B)	R2.1.24	44	I-1-4137	豊後大野市緒方町齧川	●	●	〃	
2129	急傾斜地の崩壊	野仲②	R2.1.24	44	Ⅱ-1-4324	豊後大野市緒方町齧川	●	●	〃	
2130	急傾斜地の崩壊	野仲③	R2.1.24	44	Ⅱ-1-4325	豊後大野市緒方町齧川	●	●	〃	
2131	急傾斜地の崩壊	小野①	R2.1.24	44	Ⅱ-1-4326	豊後大野市緒方町齧川	●	●	〃	
2132	急傾斜地の崩壊	小野⑤	R2.1.24	44	Ⅱ-1-4333	豊後大野市緒方町齧川	●	●	〃	
2133	急傾斜地の崩壊	小野⑥	R2.1.24	44	Ⅱ-1-4334	豊後大野市緒方町齧川	●	●	〃	
2134	地滑り	火ノ口	R2.1.24	44	108	豊後大野市緒方町上自在		●	〃	
2135	地滑り	城山	R2.1.24	44	109	豊後大野市緒方町越生		●	〃	
2136	地滑り	原田	R2.1.24	44	110	豊後大野市緒方町越生		●	〃	
2137	地滑り	堀口	R2.1.24	44	111	豊後大野市緒方町知田		●	〃	
2138	地滑り	平井	R2.1.24	44	112	豊後大野市朝地町下野		●	〃	
2139	地滑り	上尾塚(A)	R2.1.24	44	113	豊後大野市朝地町上尾塚		●	〃	
2140	地滑り	臼迫	R2.1.24	44	115	豊後大野市大野町郡山		●	〃	
2141	地滑り	荻迫	R2.1.24	44	117	豊後大野市大野町夏足		●	〃	
2142	地滑り	佐代東	R2.1.24	44	118	豊後大野市大野町田中		●	〃	
2143	地滑り	川北	R2.1.24	44	119	豊後大野市大野町田代		●	〃	
2144	地滑り	川南	R2.1.24	44	120	豊後大野市大野町田代		●	〃	
2145	地滑り	小倉木	R2.1.24	44	122	豊後大野市大野町小倉木		●	〃	
2146	地滑り	綿田	R2.7.10	413	170	豊後大野市朝地町綿田		●	〃	
2147	土石流	栗栖川一支溪	R2.7.10	413	07-425 I-020	豊後大野市朝地町栗林	●	●	〃	
2148	土石流	若林谷川	R2.7.10	413	07-425 II-007	豊後大野市朝地町池田	●	●	〃	
2149	土石流	鳥屋川六支溪	R2.7.10	413	07-425 II-011	豊後大野市朝地町鳥田	●	●	〃	
2150	土石流	鳥屋川二支溪	R2.7.10	413	07-425 II-012	豊後大野市朝地町鳥田	●	●	〃	



	土砂災害の現象	危険箇所・溪流名	指定年月日（公示）		危険箇所番号	所在地	特別警戒区域 レッドゾーン	警戒区域 イエローゾーン	災害時の警戒避難体制	
			年月日	番号					現地連絡員	応急措置責任者
2151	土石流	鳥屋川三叉溪	R2.7.10	413	07-425Ⅱ-013	豊後大野市朝地町鳥田	●	●	〃	
2152	土石流	鳥屋川	R2.7.10	413	07-425Ⅱ-014	豊後大野市朝地町鳥田	●	●	〃	
2153	土石流	谷川②	R2.7.10	413	h-425-1-3	豊後大野市朝地町梨小	●	●	〃	
2154	土石流	福土川	R2.7.10	413	h-428-21-1	豊後大野市犬飼町高津原	●	●	〃	
2155	土石流	長迫川	R2.7.10	413	h-428-26-1	豊後大野市犬飼町山内 豊後大野市犬飼町長畑	●	●	〃	
2156	土石流	慌平川(A)	R2.7.10	413	h-428-32-1	豊後大野市犬飼町黒松	●	●	〃	
2157	土石流	慌平川(B)	R2.7.10	413	h-428-32-1	豊後大野市犬飼町黒松	●	●	〃	
2158	土石流	持太郎川(A)	R2.7.10	413	h-428-34-1	豊後大野市犬飼町黒松	●	●	〃	
2159	土石流	持太郎川(B)	R2.7.10	413	h-428-34-1	豊後大野市犬飼町黒松	●	●	〃	
2160	急傾斜地の崩壊	郷野	R2.7.10	413	I-1-1562	豊後大野市朝地町栗林	●	●	〃	
2161	急傾斜地の崩壊	井ノ上	R2.7.10	413	I-1-1576	豊後大野市朝地町池田	●	●	〃	
2162	急傾斜地の崩壊	田夫時①(A)	R2.7.10	413	Ⅱ-1-4510	豊後大野市朝地町鳥田	●	●	〃	
2163	急傾斜地の崩壊	田夫時①(B)	R2.7.10	413	Ⅱ-1-4510	豊後大野市朝地町鳥田	●	●	〃	
2164	急傾斜地の崩壊	田夫時①(C)	R2.7.10	413	Ⅱ-1-4510	豊後大野市朝地町鳥田	●	●	〃	
2165	急傾斜地の崩壊	田夫時②(A)	R2.7.10	413	Ⅱ-1-4517	豊後大野市朝地町鳥田	●	●	〃	
2166	急傾斜地の崩壊	田夫時②(B)	R2.7.10	413	Ⅱ-1-4517	豊後大野市朝地町鳥田	●	●	〃	
2167	急傾斜地の崩壊	瀬口②	R2.7.10	413	Ⅱ-1-4562	豊後大野市朝地町池田	●	●	〃	
2168	急傾斜地の崩壊	田村①	R2.7.10	413	Ⅱ-1-4564	豊後大野市朝地町池田	●	●	〃	
2169	急傾斜地の崩壊	板井迫④(A)	R2.7.10	413	Ⅱ-1-4572	豊後大野市朝地町池田	●	●	〃	
2170	急傾斜地の崩壊	板井迫④(B)	R2.7.10	413	Ⅱ-1-4572	豊後大野市朝地町池田	●	●	〃	
2171	急傾斜地の崩壊	板井迫④(C)	R2.7.10	413	Ⅱ-1-4572	豊後大野市朝地町池田	●	●	〃	
2172	急傾斜地の崩壊	町③	R2.7.10	413	Ⅱ-1-4580	豊後大野市朝地町市万田	●	●	〃	
2173	急傾斜地の崩壊	田村②	R2.7.10	413	Ⅱ-1-4582	豊後大野市朝地町池田	●	●	〃	
2174	急傾斜地の崩壊	館②	R2.7.10	413	Ⅱ-1-4584	豊後大野市朝地町池田	●	●	〃	
2175	急傾斜地の崩壊	館③(A)	R2.7.10	413	Ⅱ-1-4585	豊後大野市朝地町池田	●	●	〃	
2176	急傾斜地の崩壊	館③(B)	R2.7.10	413	Ⅱ-1-4585	豊後大野市朝地町池田	●	●	〃	
2177	急傾斜地の崩壊	館④(A)	R2.7.10	413	Ⅱ-1-4586	豊後大野市朝地町池田	●	●	〃	
2178	急傾斜地の崩壊	館④(B)	R2.7.10	413	Ⅱ-1-4586	豊後大野市朝地町池田	●	●	〃	
2179	急傾斜地の崩壊	和田①(A)	R2.7.10	413	Ⅱ-1-4588	豊後大野市朝地町市万田	●	●	〃	
2180	急傾斜地の崩壊	和田①(B)	R2.7.10	413	Ⅱ-1-4588	豊後大野市朝地町市万田	●	●	〃	
2181	急傾斜地の崩壊	和田②	R2.7.10	413	Ⅱ-1-4589	豊後大野市朝地町市万田	●	●	〃	
2182	急傾斜地の崩壊	和田③	R2.7.10	413	Ⅱ-1-4590	豊後大野市朝地町市万田	●	●	〃	
2183	急傾斜地の崩壊	和田④	R2.7.10	413	Ⅱ-1-4591	豊後大野市朝地町市万田	●	●	〃	
2184	急傾斜地の崩壊	館⑤	R2.7.10	413	Ⅱ-1-4592	豊後大野市朝地町池田	●	●	〃	
2185	急傾斜地の崩壊	宮生東②(A)	R2.7.10	413	Ⅱ-1-4629	豊後大野市朝地町宮生	●	●	〃	
2186	急傾斜地の崩壊	宮生東②(B)	R2.7.10	413	Ⅱ-1-4629	豊後大野市朝地町宮生	●	●	〃	
2187	急傾斜地の崩壊	宮生中央①(A)	R2.7.10	413	Ⅱ-1-4633	豊後大野市朝地町宮生	●	●	〃	
2188	急傾斜地の崩壊	宮生中央①(B)	R2.7.10	413	Ⅱ-1-4633	豊後大野市朝地町宮生	●	●	〃	
2189	急傾斜地の崩壊	畑	R2.7.10	413	s-425-1-1	豊後大野市朝地町鳥田	●	●	〃	
2190	急傾斜地の崩壊	高辻	R2.7.10	413	s-425-3-3	豊後大野市朝地町栗林	●	●	〃	
2191	急傾斜地の崩壊	妙見②	R2.7.10	413	s-425-22-2	豊後大野市朝地町板井迫	●	●	〃	
2192	土石流	吐合川九支溪	R2.7.10	413	07-425Ⅰ-009	豊後大野市朝地町綿田 豊後大野市朝地町朝地	●	●	〃	
2193	土石流	吐合川十支溪	R2.7.10	413	07-425Ⅰ-010	豊後大野市朝地町綿田 豊後大野市朝地町朝地	●	●	〃	
2194	土石流	早水谷川(A)	R2.7.10	413	07-425Ⅱ-004	豊後大野市朝地町綿田	●	●	〃	
2195	土石流	早水谷川(B)	R2.7.10	413	07-425Ⅱ-004	豊後大野市朝地町綿田	●	●	〃	
2196	土石流	田夫時谷川	R2.7.10	413	07-425Ⅱ-009	豊後大野市朝地町鳥田	●	●	〃	
2197	土石流	池在谷川	R2.7.10	413	07-425Ⅱ-015	豊後大野市朝地町池田	●	●	〃	
2198	土石流	仲畑川	R2.7.10	413	h-423-3-3	豊後大野市清川町伏野	●	●	〃	
2199	土石流	下犬鳴川	R2.7.10	413	h-423-23-3	豊後大野市清川町伏野	●	●	〃	
2200	土石流	地吉川	R2.7.10	413	h-426-13-2	豊後大野市大野町澤田	●	●	〃	

	土砂災害の現象	危険箇所・溪流名	指定年月日（公示）		危険箇所番号	所在地	特別警戒区域 レッドゾーン	警戒区域 イエローゾーン	災害時の警戒避難体制	
			年月日	番号					現地連絡員	応急措置 責任者
2201	土石流	王本松川	R2.7.10	413	h-426-79-3	豊後大野市大野町田中	●	●	〃	
2202	急傾斜地の崩壊	田尾⑨(A)	R2.7.10	413	I-1-1574	豊後大野市朝地町上尾塚	●	●	〃	
2203	急傾斜地の崩壊	田尾⑨(B)	R2.7.10	413	I-1-1574	豊後大野市朝地町上尾塚	●	●	〃	
2204	急傾斜地の崩壊	坪泉⑪	R2.7.10	413	I-1-4157	豊後大野市朝地町坪泉	●	●	〃	
2205	急傾斜地の崩壊	田尾崎(A)	R2.7.10	413	II-1-4520	豊後大野市朝地町池田	●	●	〃	
2206	急傾斜地の崩壊	田尾崎(B)	R2.7.10	413	II-1-4520	豊後大野市朝地町池田	●	●	〃	
2207	急傾斜地の崩壊	池在①	R2.7.10	413	II-1-4557	豊後大野市朝地町池田	●	●	〃	
2208	急傾斜地の崩壊	池在②	R2.7.10	413	II-1-4558	豊後大野市朝地町池田	●	●	〃	
2209	急傾斜地の崩壊	池在③	R2.7.10	413	II-1-4559	豊後大野市朝地町池田	●	●	〃	
2210	急傾斜地の崩壊	池在④	R2.7.10	413	II-1-4560	豊後大野市朝地町池田	●	●	〃	
2211	急傾斜地の崩壊	池在⑤	R2.7.10	413	II-1-4561	豊後大野市朝地町池田	●	●	〃	
2212	急傾斜地の崩壊	朝地②(A)	R2.7.10	413	II-1-4596	豊後大野市朝地町朝地	●	●	〃	
2213	急傾斜地の崩壊	朝地②(B)	R2.7.10	413	II-1-4596	豊後大野市朝地町朝地	●	●	〃	
2214	急傾斜地の崩壊	朝地②(C)	R2.7.10	413	II-1-4596	豊後大野市朝地町朝地	●	●	〃	
2215	急傾斜地の崩壊	坪泉⑫	R2.7.10	413	II-1-4597	豊後大野市朝地町坪泉	●	●	〃	
2216	急傾斜地の崩壊	朝地③	R2.7.10	413	II-1-4599	豊後大野市朝地町朝地 豊後大野市朝地町坪泉	●	●	〃	
2217	急傾斜地の崩壊	中尾塚	R2.7.10	413	II-1-4603	豊後大野市朝地町上尾塚	●	●	〃	
2218	急傾斜地の崩壊	田尾⑩(A)	R2.7.10	413	II-1-4604	豊後大野市朝地町上尾塚	●	●	〃	
2219	急傾斜地の崩壊	田尾⑩(B)	R2.7.10	413	II-1-4604	豊後大野市朝地町上尾塚	●	●	〃	
2220	急傾斜地の崩壊	田尾⑩(C)	R2.7.10	413	II-1-4604	豊後大野市朝地町上尾塚	●	●	〃	
2221	急傾斜地の崩壊	田尾⑪	R2.7.10	413	II-1-4605	豊後大野市朝地町上尾塚	●	●	〃	
2222	急傾斜地の崩壊	田尾⑫(A)	R2.7.10	413	II-1-4606	豊後大野市朝地町上尾塚	●	●	〃	
2223	急傾斜地の崩壊	田尾⑫(B)	R2.7.10	413	II-1-4606	豊後大野市朝地町上尾塚	●	●	〃	
2224	急傾斜地の崩壊	田尾⑬	R2.7.10	413	II-1-4608	豊後大野市朝地町上尾塚	●	●	〃	
2225	急傾斜地の崩壊	小野⑨	R2.7.10	413	II-1-4630	豊後大野市朝地町上尾塚	●	●	〃	
2226	急傾斜地の崩壊	三反田	R2.7.10	413	s-425-8-3	豊後大野市朝地町朝地	●	●	〃	
2227	急傾斜地の崩壊	一の谷②	R2.7.10	413	s-425-19-3	豊後大野市朝地町池田	●	●	〃	
2228	急傾斜地の崩壊	サヤノ木	R2.7.10	413	s-425-20-3	豊後大野市朝地町池田	●	●	〃	
2229	急傾斜地の崩壊	大塚(A)	R2.7.10	413	s-425-24-2	豊後大野市朝地町上尾塚	●	●	〃	
2230	急傾斜地の崩壊	大塚(B)	R2.7.10	413	s-425-24-2	豊後大野市朝地町上尾塚	●	●	〃	
2231	急傾斜地の崩壊	大塚(C)	R2.7.10	413	s-425-24-2	豊後大野市朝地町上尾塚	●	●	〃	
2232	急傾斜地の崩壊	前迫	R2.7.10	413	I-1-1667	豊後大野市大野町大原	●	●	〃	
2233	急傾斜地の崩壊	窪(A)	R2.7.10	413	I-1-1669	豊後大野市大野町大原	●	●	〃	
2234	急傾斜地の崩壊	窪(B)	R2.7.10	413	I-1-1669	豊後大野市大野町大原	●	●	〃	
2235	急傾斜地の崩壊	窪②(A)	R2.7.10	413	II-1-4843	豊後大野市大野町大原	●	●	〃	
2236	急傾斜地の崩壊	窪②(B)	R2.7.10	413	II-1-4843	豊後大野市大野町大原	●	●	〃	
2237	急傾斜地の崩壊	窪②(C)	R2.7.10	413	II-1-4843	豊後大野市大野町大原	●	●	〃	
2238	急傾斜地の崩壊	窪③	R2.7.10	413	II-1-4844	豊後大野市大野町大原	●	●	〃	
2239	急傾斜地の崩壊	窪④	R2.7.10	413	II-1-4852	豊後大野市大野町郡山	●	●	〃	
2240	急傾斜地の崩壊	小原⑤	R2.7.10	413	I-1-1622	豊後大野市大野町大原	●	●	〃	
2241	急傾斜地の崩壊	小原⑥	R2.7.10	413	II-1-4834	豊後大野市大野町大原	●	●	〃	
2242	急傾斜地の崩壊	小原⑧	R2.7.10	413	II-1-4836	豊後大野市大野町大原	●	●	〃	
2243	急傾斜地の崩壊	小原⑨(A)	R2.7.10	413	II-1-4854	豊後大野市大野町大原	●	●	〃	
2244	急傾斜地の崩壊	小原⑨(B)	R2.7.10	413	II-1-4854	豊後大野市大野町大原	●	●	〃	
2245	急傾斜地の崩壊	神松前(A)	R2.7.10	413	I-1-2830	豊後大野市大野町大原	●	●	〃	
2246	急傾斜地の崩壊	神松前(B)	R2.7.10	413	I-1-2830	豊後大野市大野町大原	●	●	〃	
2247	急傾斜地の崩壊	神松前(C)	R2.7.10	413	I-1-2830	豊後大野市大野町大原	●	●	〃	
2248	急傾斜地の崩壊	神松前(D)	R2.7.10	413	I-1-2830	豊後大野市大野町大原	●	●	〃	
2249	急傾斜地の崩壊	神松前(E)	R2.7.10	413	I-1-2830	豊後大野市大野町大原	●	●	〃	
2250	急傾斜地の崩壊	神松前(F)	R2.7.10	413	I-1-2830	豊後大野市大野町大原	●	●	〃	

	土砂災害の現象	危険箇所・溪流名	指定年月日（公示）		危険箇所番号	所在地	特別警戒区域 レッドゾーン	警戒区域 イエローゾーン	災害時の警戒避難体制	
			年月日	番号					現地連絡員	応急措置責任者
2251	急傾斜地の崩壊	住吉①(A)	R2.7.10	413	Ⅱ-1-4826	豊後大野市大野町大原	●	●	〃	
2252	急傾斜地の崩壊	住吉①(B)	R2.7.10	413	Ⅱ-1-4826	豊後大野市大野町桑原	●	●	〃	
2253	急傾斜地の崩壊	代ノ原①(A)	R2.7.10	413	Ⅱ-1-4828	豊後大野市大野町大原	●	●	〃	
2254	急傾斜地の崩壊	代ノ原①(B)	R2.7.10	413	Ⅱ-1-4828	豊後大野市大野町大原	●	●	〃	
2255	急傾斜地の崩壊	神松①	R2.7.10	413	Ⅱ-1-4829	豊後大野市大野町大原	●	●	〃	
2256	急傾斜地の崩壊	神松②(A)	R2.7.10	413	Ⅱ-1-4830	豊後大野市大野町大原	●	●	〃	
2257	急傾斜地の崩壊	神松②(B)	R2.7.10	413	Ⅱ-1-4830	豊後大野市大野町大原	●	●	〃	
2258	急傾斜地の崩壊	神松③(A)	R2.7.10	413	Ⅱ-1-4831	豊後大野市大野町大原	●	●	〃	
2259	急傾斜地の崩壊	神松③(B)	R2.7.10	413	Ⅱ-1-4831	豊後大野市大野町大原	●	●	〃	
2260	急傾斜地の崩壊	神松③(C)	R2.7.10	413	Ⅱ-1-4831	豊後大野市大野町大原	●	●	〃	
2261	急傾斜地の崩壊	住吉②	R2.7.10	413	Ⅱ-1-4855	豊後大野市大野町大原	●	●	〃	
2262	急傾斜地の崩壊	住吉③	R2.7.10	413	Ⅱ-1-4856	豊後大野市大野町大原	●	●	〃	
2263	急傾斜地の崩壊	大鳥2号(A)	R2.7.10	413	I-1-1621	豊後大野市大野町大原	●	●	〃	
2264	急傾斜地の崩壊	大鳥2号(B)	R2.7.10	413	I-1-1621	豊後大野市大野町大原	●	●	〃	
2265	急傾斜地の崩壊	大鳥2号(C)	R2.7.10	413	I-1-1621	豊後大野市大野町大原		●	〃	
2266	急傾斜地の崩壊	大鳥2号(D)	R2.7.10	413	I-1-1621	豊後大野市大野町大原	●	●	〃	
2267	急傾斜地の崩壊	大鳥2号(E)	R2.7.10	413	I-1-1621	豊後大野市大野町大原	●	●	〃	
2268	急傾斜地の崩壊	大鳥①(A)	R2.7.10	413	Ⅱ-1-4832	豊後大野市大野町大原	●	●	〃	
2269	急傾斜地の崩壊	大鳥①(B)	R2.7.10	413	Ⅱ-1-4832	豊後大野市大野町大原	●	●	〃	
2270	急傾斜地の崩壊	大鳥①(C)	R2.7.10	413	Ⅱ-1-4832	豊後大野市大野町大原	●	●	〃	
2271	急傾斜地の崩壊	大鳥②	R2.7.10	413	Ⅱ-1-4833	豊後大野市大野町大原	●	●	〃	
2272	急傾斜地の崩壊	寺畑	R2.7.10	413	I-1-1665	豊後大野市大野町中原	●	●	〃	
2273	急傾斜地の崩壊	池迫	R2.7.10	413	Ⅱ-1-4849	豊後大野市大野町中原	●	●	〃	
2274	急傾斜地の崩壊	小鹿①(A)	R2.7.10	413	Ⅱ-1-4845	豊後大野市大野町中原	●	●	〃	
2275	急傾斜地の崩壊	小鹿①(B)	R2.7.10	413	Ⅱ-1-4845	豊後大野市大野町中原	●	●	〃	
2276	急傾斜地の崩壊	小鹿②(A)	R2.7.10	413	Ⅱ-1-4846	豊後大野市大野町中原	●	●	〃	
2277	急傾斜地の崩壊	小鹿②(B)	R2.7.10	413	Ⅱ-1-4846	豊後大野市大野町中原	●	●	〃	
2278	急傾斜地の崩壊	小鹿②(C)	R2.7.10	413	Ⅱ-1-4846	豊後大野市大野町中原	●	●	〃	
2279	急傾斜地の崩壊	小鹿②(D)	R2.7.10	413	Ⅱ-1-4846	豊後大野市大野町中原	●	●	〃	
2280	急傾斜地の崩壊	管谷	R2.7.10	413	s-426-22-3	豊後大野市大野町中原	●	●	〃	
2281	急傾斜地の崩壊	矢射渡(A)	R2.7.10	413	s-426-39-3	豊後大野市大野町中原	●	●	〃	
2282	急傾斜地の崩壊	矢射渡(B)	R2.7.10	413	s-426-39-3	豊後大野市大野町中原	●	●	〃	
2283	土石流	古殿谷川	R2.7.10	413	07-426Ⅱ-001	豊後大野市大野町北園	●	●	〃	
2284	土石流	北園川	R2.7.10	413	07-426Ⅱ-003	豊後大野市大野町北園	●	●	〃	
2285	土石流	北園川二支溪	R2.7.10	413	07-426Ⅱ-004	豊後大野市大野町北園	●	●	〃	
2286	土石流	山の口(A)	R2.7.10	413	h-426-3-2	豊後大野市大野町安藤	●	●	〃	
2287	土石流	中尾	R2.7.10	413	h-426-28-2	豊後大野市大野町安藤	●	●	〃	
2288	土石流	戸の上(C)	R2.7.10	413	h-426-44-3	豊後大野市大野町藤北	●	●	〃	
2289	急傾斜地の崩壊	藤北①(A)	R2.7.10	413	Ⅱ-1-4781	豊後大野市大野町藤北	●	●	〃	
2290	急傾斜地の崩壊	藤北①(B)	R2.7.10	413	Ⅱ-1-4781	豊後大野市大野町藤北	●	●	〃	
2291	急傾斜地の崩壊	藤北①(C)	R2.7.10	413	Ⅱ-1-4781	豊後大野市大野町藤北	●	●	〃	
2292	急傾斜地の崩壊	藤北②	R2.7.10	413	Ⅱ-1-4782	豊後大野市大野町藤北	●	●	〃	
2293	急傾斜地の崩壊	府手①	R2.7.10	413	I-1-2836	豊後大野市大野町藤北	●	●	〃	
2294	急傾斜地の崩壊	府手②(A)	R2.7.10	413	Ⅱ-1-4724	豊後大野市大野町藤北	●	●	〃	
2295	急傾斜地の崩壊	府手②(B)	R2.7.10	413	Ⅱ-1-4724	豊後大野市大野町藤北	●	●	〃	
2296	急傾斜地の崩壊	府手③(A)	R2.7.10	413	Ⅱ-1-4725	豊後大野市大野町藤北	●	●	〃	
2297	急傾斜地の崩壊	府手③(B)	R2.7.10	413	Ⅱ-1-4725	豊後大野市大野町藤北	●	●	〃	
2298	急傾斜地の崩壊	府手③(C)	R2.7.10	413	Ⅱ-1-4725	豊後大野市大野町藤北	●	●	〃	
2299	急傾斜地の崩壊	光昌寺①(A)	R2.7.10	413	I-1-1659	豊後大野市大野町十時	●	●	〃	
2300	急傾斜地の崩壊	光昌寺①(B)	R2.7.10	413	I-1-1659	豊後大野市大野町十時	●	●	〃	

	土砂災害の現象	危険箇所・溪流名	指定年月日（公示）		危険箇所番号	所在地	特別警戒区域 レッドゾーン	警戒区域 イエローゾーン	災害時の警戒避難体制	
			年月日	番号					現地連絡員	応急措置責任者
2301	急傾斜地の崩壊	光昌寺①(C)	R2.7.10	413	I-1-1659	豊後大野市大野町十時	●	●	〃	
2302	急傾斜地の崩壊	光昌寺①(D)	R2.7.10	413	I-1-1659	豊後大野市大野町十時	●	●	〃	
2303	急傾斜地の崩壊	光昌寺②	R2.7.10	413	II-1-4808	豊後大野市大野町十時		●	〃	
2304	急傾斜地の崩壊	宮原①(A)	R2.7.10	413	II-1-4797	豊後大野市大野町宮迫	●	●	〃	
2305	急傾斜地の崩壊	宮原①(B)	R2.7.10	413	II-1-4797	豊後大野市大野町宮迫	●	●	〃	
2306	急傾斜地の崩壊	蕎2号	R2.7.10	413	I-1-1593	豊後大野市大野町杉園	●	●	〃	
2307	急傾斜地の崩壊	菅田①	R2.7.10	413	I-1-1652	豊後大野市大野町杉園		●	〃	
2308	急傾斜地の崩壊	菅田②	R2.7.10	413	II-1-4810	豊後大野市大野町杉園	●	●	〃	
2309	急傾斜地の崩壊	菅田③(A)	R2.7.10	413	II-1-4822	豊後大野市大野町杉園		●	〃	
2310	急傾斜地の崩壊	菅田③(B)	R2.7.10	413	II-1-4822	豊後大野市大野町杉園	●	●	〃	
2311	急傾斜地の崩壊	菅田③(C)	R2.7.10	413	II-1-4822	豊後大野市大野町杉園	●	●	〃	
2312	急傾斜地の崩壊	菅田③(D)	R2.7.10	413	II-1-4822	豊後大野市大野町杉園	●	●	〃	
2313	急傾斜地の崩壊	上園②	R2.7.10	413	II-1-4802	豊後大野市大野町杉園	●	●	〃	
2314	急傾斜地の崩壊	穴井②(A)	R2.7.10	413	I-1-4176	豊後大野市大野町杉園	●	●	〃	
2315	急傾斜地の崩壊	穴井②(B)	R2.7.10	413	I-1-4176	豊後大野市大野町杉園	●	●	〃	
2316	急傾斜地の崩壊	古殿①	R2.7.10	413	I-1-1613	豊後大野市大野町北園	●	●	〃	
2317	急傾斜地の崩壊	尾迫	R2.7.10	413	I-1-2824	豊後大野市大野町北園	●	●	〃	
2318	急傾斜地の崩壊	古殿④	R2.7.10	413	I-1-4167	豊後大野市大野町北園	●	●	〃	
2319	急傾斜地の崩壊	古殿②(A)	R2.7.10	413	II-1-4762	豊後大野市大野町北園	●	●	〃	
2320	急傾斜地の崩壊	古殿②(B)	R2.7.10	413	II-1-4762	豊後大野市大野町北園	●	●	〃	
2321	急傾斜地の崩壊	古殿③	R2.7.10	413	II-1-4763	豊後大野市大野町北園	●	●	〃	
2322	急傾斜地の崩壊	向原①	R2.7.10	413	II-1-4825	豊後大野市大野町北園	●	●	〃	
2323	急傾斜地の崩壊	北園2号(A)	R2.7.10	413	I-1-1616	豊後大野市大野町北園	●	●	〃	
2324	急傾斜地の崩壊	北園2号(B)	R2.7.10	413	I-1-1616	豊後大野市大野町北園		●	〃	
2325	急傾斜地の崩壊	北園①(A)	R2.7.10	413	I-2-0076	豊後大野市大野町北園	●	●	〃	
2326	急傾斜地の崩壊	北園①(B)	R2.7.10	413	I-2-0076	豊後大野市大野町北園	●	●	〃	
2327	急傾斜地の崩壊	北園①(C)	R2.7.10	413	I-2-0076	豊後大野市大野町北園	●	●	〃	
2328	急傾斜地の崩壊	北園①(D)	R2.7.10	413	I-2-0076	豊後大野市大野町北園	●	●	〃	
2329	急傾斜地の崩壊	北園①(E)	R2.7.10	413	I-2-0076	豊後大野市大野町北園	●	●	〃	
2330	急傾斜地の崩壊	北園①(F)	R2.7.10	413	I-2-0076	豊後大野市大野町北園	●	●	〃	
2331	急傾斜地の崩壊	北園②(A)	R2.7.10	413	II-1-4761	豊後大野市大野町北園	●	●	〃	
2332	急傾斜地の崩壊	北園②(B)	R2.7.10	413	II-1-4761	豊後大野市大野町北園	●	●	〃	
2333	急傾斜地の崩壊	北園③	R2.7.10	413	II-1-4764	豊後大野市大野町北園	●	●	〃	
2334	急傾斜地の崩壊	北園④(A)	R2.7.10	413	II-1-4765	豊後大野市大野町北園	●	●	〃	
2335	急傾斜地の崩壊	北園④(B)	R2.7.10	413	II-1-4765	豊後大野市大野町北園	●	●	〃	
2336	急傾斜地の崩壊	屋原(A)	R2.7.10	413	I-1-1666	豊後大野市大野町屋原	●	●	〃	
2337	急傾斜地の崩壊	屋原(B)	R2.7.10	413	I-1-1666	豊後大野市大野町屋原	●	●	〃	
2338	急傾斜地の崩壊	屋原(C)	R2.7.10	413	I-1-1666	豊後大野市大野町屋原	●	●	〃	
2339	急傾斜地の崩壊	宮迫③(A)	R2.7.10	413	s-426-38-3	豊後大野市大野町宮迫	●	●	〃	
2340	急傾斜地の崩壊	宮迫③(B)	R2.7.10	413	s-426-38-3	豊後大野市大野町宮迫	●	●	〃	
2341	地滑り	坂本	R2.7.10	413	j-422-1-2	豊後大野市三重町鷺谷		●	〃	
2342	地滑り	田夫時	R2.7.10	413	j-425-1-1	豊後大野市朝地町鳥田		●	〃	
2343	地滑り	綿田2	R2.7.10	413	j-425-2-1	豊後大野市朝地町綿田		●	〃	
2344	地滑り	下山	R2.7.10	413	j-427-1-1	豊後大野市千歳町石田		●	〃	
2345	地滑り	尾平	R2.7.10	413	j-428-1-3	豊後大野市犬飼町栗ヶ畑		●	〃	
2346	地滑り	北平	R2.7.10	413	N-2	豊後大野市朝地町栗林 豊後大野市朝地町綿田		●	〃	
2347	土石流	尾平川	R2.7.10	413	07-424 I-002	豊後大野市緒方町尾平鉱山	●	●	〃	
2348	土石流	土岩谷川	R2.7.10	413	07-424 I-003	豊後大野市緒方町上畑	●	●	〃	
2349	土石流	下ノ辻	R2.7.10	413	h-426-74-3	豊後大野市大野町小倉木	●	●	〃	
2350	土石流	エボン(B)	R2.7.10	413	h-424-42-3	豊後大野市緒方町滞迫	●	●	〃	

	土砂災害の現象	危険箇所・溪流名	指定年月日（公示）		危険箇所番号	所在地	特別警戒区域 レッドゾーン	警戒区域 イエローゾーン	災害時の警戒避難体制	
			年月日	番号					現地連絡員	応急措置責任者
2351	土石流	日平(A)	R2.7.10	413	h-424-60-3	豊後大野市緒方町滞迫	●	●	〃	
2352	土石流	日平(B)	R2.7.10	413	h-424-60-3	豊後大野市緒方町滞迫	●	●	〃	
2353	土石流	日平(C)	R2.7.10	413	h-424-60-3	豊後大野市緒方町滞迫	●	●	〃	
2354	土石流	羽田梨	R2.7.10	413	h-424-105-3	豊後大野市緒方町栗生 豊後大野市緒方町滞迫	●	●	〃	
2355	土石流	宮尾(E)	R2.7.10	413	h-424-29-1	豊後大野市緒方町大石	●	●	〃	
2356	土石流	堀口	R2.7.10	413	h-424-107-3	豊後大野市緒方町知田	●	●	〃	
2357	土石流	鹿瀬倉(A)(A)	R2.7.10	413	h-424-6-3	豊後大野市緒方町寺原	●	●	〃	
2358	土石流	鹿瀬倉(A)(B)	R2.7.10	413	h-424-6-3	豊後大野市緒方町寺原	●	●	〃	
2359	土石流	鹿瀬倉(A)(C)	R2.7.10	413	h-424-6-3	豊後大野市緒方町寺原	●	●	〃	
2360	土石流	緑ヶ迫(B)	R2.7.10	413	h-424-13-3	豊後大野市緒方町柚木	●	●	〃	
2361	土石流	芋ヶ迫平(A)	R2.7.10	413	h-424-102-3	豊後大野市緒方町寺原 豊後大野市緒方町柚木	●	●	〃	
2362	土石流	芋ヶ迫平(B)	R2.7.10	413	h-424-102-3	豊後大野市緒方町寺原	●	●	〃	
2363	土石流	嵩久保	R2.7.10	413	h-424-103-3	豊後大野市緒方町柚木	●	●	〃	
2364	急傾斜地の崩壊	代三五1	R2.7.10	413	II-1-4862	豊後大野市大野町代三五	●	●	〃	
2365	急傾斜地の崩壊	井野	R2.7.10	413	II-1-4858	豊後大野市大野町片島	●	●	〃	
2366	急傾斜地の崩壊	地福寺	R2.7.10	413	II-1-4859	豊後大野市大野町中原	●	●	〃	
2367	急傾斜地の崩壊	広戸②(C)	R2.7.10	413	II-1-4861	豊後大野市大野町後田	●	●	〃	
2368	急傾斜地の崩壊	小倉木1	R2.7.10	413	I-1-1642	豊後大野市大野町小倉木	●	●	〃	
2369	急傾斜地の崩壊	小倉木2(A)	R2.7.10	413	I-1-1643	豊後大野市大野町小倉木	●	●	〃	
2370	急傾斜地の崩壊	小倉木2(B)	R2.7.10	413	I-1-1643	豊後大野市大野町小倉木	●	●	〃	
2371	急傾斜地の崩壊	佐淵	R2.7.10	413	I-1-1656	豊後大野市大野町小倉木	●	●	〃	
2372	急傾斜地の崩壊	徳尾3	R2.7.10	413	II-1-4889	豊後大野市大野町小倉木	●	●	〃	
2373	急傾斜地の崩壊	徳尾4(A)	R2.7.10	413	II-1-4890	豊後大野市大野町小倉木	●	●	〃	
2374	急傾斜地の崩壊	徳尾4(B)	R2.7.10	413	II-1-4890	豊後大野市大野町小倉木	●	●	〃	
2375	急傾斜地の崩壊	徳尾5(A)	R2.7.10	413	II-1-4891	豊後大野市大野町小倉木	●	●	〃	
2376	急傾斜地の崩壊	徳尾5(B)	R2.7.10	413	II-1-4891	豊後大野市大野町小倉木	●	●	〃	
2377	急傾斜地の崩壊	徳尾7	R2.7.10	413	II-1-4893	豊後大野市大野町小倉木	●	●	〃	
2378	急傾斜地の崩壊	徳尾8	R2.7.10	413	II-1-4894	豊後大野市大野町小倉木	●	●	〃	
2379	急傾斜地の崩壊	岩上3	R2.7.10	413	II-1-4885	豊後大野市大野町矢田	●	●	〃	
2380	急傾斜地の崩壊	沈壁1(A)	R2.7.10	413	I-1-1660	豊後大野市大野町矢田	●	●	〃	
2381	急傾斜地の崩壊	沈壁1(B)	R2.7.10	413	I-1-1660	豊後大野市大野町矢田	●	●	〃	
2382	急傾斜地の崩壊	沈壁1(C)	R2.7.10	413	I-1-1660	豊後大野市大野町矢田	●	●	〃	
2383	急傾斜地の崩壊	沈壁1(D)	R2.7.10	413	I-1-1660	豊後大野市大野町矢田	●	●	〃	
2384	急傾斜地の崩壊	木浦畑	R2.7.10	413	II-1-4895	豊後大野市大野町小倉木	●	●	〃	
2385	急傾斜地の崩壊	臼迫(A)	R2.7.10	413	I-1-1647	豊後大野市大野町郡山	●	●	〃	
2386	急傾斜地の崩壊	臼迫(B)	R2.7.10	413	I-1-1647	豊後大野市大野町郡山	●	●	〃	
2387	急傾斜地の崩壊	郡山3	R2.7.10	413	II-1-4840	豊後大野市大野町郡山	●	●	〃	
2388	急傾斜地の崩壊	原4	R2.7.10	413	II-1-4879	豊後大野市大野町両家	●	●	〃	
2389	急傾斜地の崩壊	大牟礼	R2.7.10	413	II-1-4400	豊後大野市緒方町平石	●	●	〃	
2390	急傾斜地の崩壊	神屋敷1	R2.7.10	413	II-1-4406	豊後大野市緒方町平石	●	●	〃	
2391	急傾斜地の崩壊	神屋敷2	R2.7.10	413	II-1-4407	豊後大野市緒方町平石	●	●	〃	
2392	急傾斜地の崩壊	尾平(A)	R2.7.10	413	I-1-4148	豊後大野市緒方町尾平鉾山	●	●	〃	
2393	急傾斜地の崩壊	尾平(B)	R2.7.10	413	I-1-4148	豊後大野市緒方町尾平鉾山	●	●	〃	
2394	急傾斜地の崩壊	堂園	R2.7.10	413	s-423-9-2	豊後大野市清川町六種	●	●	〃	
2395	急傾斜地の崩壊	池口(A)	R2.7.10	413	s-423-11-2	豊後大野市清川町伏野	●	●	〃	
2396	急傾斜地の崩壊	池口(B)	R2.7.10	413	s-423-11-2	豊後大野市清川町伏野 豊後大野市清川町宇田枝	●	●	〃	
2397	急傾斜地の崩壊	池口(C)	R2.7.10	413	s-423-11-2	豊後大野市清川町伏野	●	●	〃	
2398	急傾斜地の崩壊	上左右知	R2.7.10	413	s-423-17-1	豊後大野市清川町左右知	●	●	〃	
2399	急傾斜地の崩壊	中山	R2.7.10	413	s-423-22-3	豊後大野市清川町大白谷	●	●	〃	
2400	急傾斜地の崩壊	浦山(A)	R2.7.10	413	s-424-6-3	豊後大野市緒方町草深野 竹田市大字竹田	●	●	〃	

	土砂災害の現象	危険箇所・溪流名	指定年月日（公示）		危険箇所番号	所在地	特別警戒区域 レッドゾーン	警戒区域 イエローゾーン	災害時の警戒避難体制	
			年月日	番号					現地連絡員	応急措置責任者
2401	急傾斜地の崩壊	浦山(B)	R2.7.10	413	s-424-6-3	豊後大野市緒方町草深野 竹田市大字竹田	●	●	〃	
2402	急傾斜地の崩壊	田代(A)	R2.7.10	413	s-424-28-3	豊後大野市緒方町徳田	●	●	〃	
2403	急傾斜地の崩壊	田代(B)	R2.7.10	413	s-424-28-3	豊後大野市緒方町徳田	●	●	〃	
2404	急傾斜地の崩壊	中原(A)	R2.7.10	413	s-424-31-3	豊後大野市緒方町上冬原	●	●	〃	
2405	急傾斜地の崩壊	中原(B)	R2.7.10	413	s-424-31-3	豊後大野市緒方町上冬原	●	●	〃	
2406	急傾斜地の崩壊	竹脇	R2.7.10	413	s-424-50-3	豊後大野市緒方町大化		●	〃	
2407	急傾斜地の崩壊	沈壁2(A)	R2.7.10	413	s-426-27-1	豊後大野市大野町矢田	●	●	〃	
2408	急傾斜地の崩壊	沈壁2(B)	R2.7.10	413	s-426-27-1	豊後大野市大野町矢田	●	●	〃	
2409	急傾斜地の崩壊	田附1	R2.7.10	413	I-1-1628	豊後大野市大野町中土師	●	●	〃	
2410	急傾斜地の崩壊	田附④	R2.7.10	413	II-1-4668	豊後大野市大野町中土師	●	●	〃	
2411	急傾斜地の崩壊	中土師⑦	R2.7.10	413	II-1-4670	豊後大野市大野町中土師	●	●	〃	
2412	急傾斜地の崩壊	中土師⑧(A)	R2.7.10	413	II-1-4671	豊後大野市大野町中土師	●	●	〃	
2413	急傾斜地の崩壊	中土師⑧(B)	R2.7.10	413	II-1-4671	豊後大野市大野町中土師	●	●	〃	
2414	急傾斜地の崩壊	犬山	R2.7.10	413	I-1-1599	豊後大野市大野町田代	●	●	〃	
2415	急傾斜地の崩壊	瓜久保(A)	R2.7.10	413	I-1-2828	豊後大野市大野町田代	●	●	〃	
2416	急傾斜地の崩壊	瓜久保(B)	R2.7.10	413	I-1-2828	豊後大野市大野町田代	●	●	〃	
2417	急傾斜地の崩壊	瓜久保(C)	R2.7.10	413	I-1-2828	豊後大野市大野町田代	●	●	〃	
2418	急傾斜地の崩壊	瓜久保(D)	R2.7.10	413	I-1-2828	豊後大野市大野町田代	●	●	〃	
2419	急傾斜地の崩壊	瓜久保(E)	R2.7.10	413	I-1-2828	豊後大野市大野町田代	●	●	〃	
2420	急傾斜地の崩壊	酒井寺東①(A)	R2.7.10	413	II-1-4774	豊後大野市大野町酒井寺	●	●	〃	
2421	急傾斜地の崩壊	酒井寺東①(B)	R2.7.10	413	II-1-4774	豊後大野市大野町酒井寺	●	●	〃	
2422	急傾斜地の崩壊	酒井寺東②(A)	R2.7.10	413	II-1-4775	豊後大野市大野町酒井寺	●	●	〃	
2423	急傾斜地の崩壊	酒井寺東②(B)	R2.7.10	413	II-1-4775	豊後大野市大野町酒井寺	●	●	〃	
2424	急傾斜地の崩壊	酒井寺東②(C)	R2.7.10	413	II-1-4775	豊後大野市大野町酒井寺	●	●	〃	
2425	急傾斜地の崩壊	酒井寺東③	R2.7.10	413	II-1-4776	豊後大野市大野町酒井寺	●	●	〃	
2426	急傾斜地の崩壊	平岡②	R2.7.10	413	I-1-1657	豊後大野市大野町酒井寺 豊後大野市大野町田中	●	●	〃	
2427	急傾斜地の崩壊	田中南(A)	R2.7.10	413	I-1-1645	豊後大野市大野町田中	●	●	〃	
2428	急傾斜地の崩壊	田中南(B)	R2.7.10	413	I-1-1645	豊後大野市大野町田中		●	〃	
2429	急傾斜地の崩壊	北(A)	R2.7.10	413	II-1-4787	豊後大野市大野町田中	●	●	〃	
2430	急傾斜地の崩壊	北(B)	R2.7.10	413	II-1-4787	豊後大野市大野町田中	●	●	〃	
2431	急傾斜地の崩壊	北(C)	R2.7.10	413	II-1-4787	豊後大野市大野町田中	●	●	〃	
2432	急傾斜地の崩壊	妙勝庵	R2.7.10	413	I-1-2826	豊後大野市大野町田中	●	●	〃	
2433	急傾斜地の崩壊	正光寺(A)	R2.7.10	413	I-1-2838	豊後大野市大野町田中	●	●	〃	
2434	急傾斜地の崩壊	正光寺(B)	R2.7.10	413	I-1-2838	豊後大野市大野町田中	●	●	〃	
2435	急傾斜地の崩壊	田中北	R2.7.10	413	I-1-1646	豊後大野市大野町田中	●	●	〃	
2436	急傾斜地の崩壊	代ノ原②(A)	R2.7.10	413	I-1-4168	豊後大野市大野町屋原	●	●	〃	
2437	急傾斜地の崩壊	代ノ原②(B)	R2.7.10	413	I-1-4168	豊後大野市大野町屋原	●	●	〃	
2438	急傾斜地の崩壊	代ノ原③	R2.7.10	413	II-1-4805	豊後大野市大野町屋原	●	●	〃	
2439	急傾斜地の崩壊	辻(A)	R2.7.10	413	I-1-1644	豊後大野市大野町屋原	●	●	〃	
2440	急傾斜地の崩壊	辻(B)	R2.7.10	413	I-1-1644	豊後大野市大野町屋原	●	●	〃	
2441	急傾斜地の崩壊	代ノ原④(A)	R2.7.10	413	II-1-4827	豊後大野市大野町屋原	●	●	〃	
2442	急傾斜地の崩壊	代ノ原④(B)	R2.7.10	413	II-1-4827	豊後大野市大野町屋原	●	●	〃	
2443	急傾斜地の崩壊	住吉④	R2.7.10	413	II-1-4857	豊後大野市大野町大原	●	●	〃	
2444	急傾斜地の崩壊	犬飼本町(A)	R2.7.10	413	I-1-1698	豊後大野市犬飼町下津尾 豊後大野市犬飼町犬飼	●	●	〃	
2445	急傾斜地の崩壊	犬飼本町(B)	R2.7.10	413	I-1-1698	豊後大野市犬飼町下津尾		●	〃	
2446	急傾斜地の崩壊	上崩(A)	R2.7.10	413	s-428-2-3	豊後大野市犬飼町栗ヶ畑	●	●	〃	
2447	急傾斜地の崩壊	上崩(B)	R2.7.10	413	s-428-2-3	豊後大野市犬飼町栗ヶ畑	●	●	〃	
2448	急傾斜地の崩壊	大迫	R2.7.10	413	s-428-16-1	豊後大野市犬飼町黒松	●	●	〃	
2449	急傾斜地の崩壊	灰ノ木	R2.7.10	413	s-428-18-3	豊後大野市犬飼町黒松	●	●	〃	
2450	急傾斜地の崩壊	イノツル	R2.7.10	413	s-428-8-2	豊後大野市犬飼町下津尾	●	●	〃	

	土砂災害の現象	危険箇所・溪流名	指定年月日（公示）		危険箇所番号	所在地	特別警戒区域 レッドゾーン	警戒区域 イエローゾーン	災害時の警戒避難体制	
			年月日	番号					現地連絡員	応急措置 責任者
2451	土石流	北園川三支溪	R2.7.10	413	07-426Ⅱ-002	豊後大野市大野町北園	●	●	〃	
2452	土石流	竹下	R2.7.10	413	h-422-1-3	豊後大野市三重町向野	●	●	〃	
2453	土石流	大迫	R2.7.10	413	h-422-4-1	豊後大野市三重町本城	●	●	〃	
2454	土石流	戸ノ内	R2.7.10	413	h-422-5-1	豊後大野市三重町内山	●	●	〃	
2455	土石流	山神	R2.7.10	413	h-422-13-3	豊後大野市三重町小田	●	●	〃	
2456	土石流	小津留	R2.7.10	413	h-422-16-1	豊後大野市三重町伏野	●	●	〃	
2457	土石流	角良（A）	R2.7.10	413	h-422-27-1	豊後大野市三重町鷲谷	●	●	〃	
2458	土石流	神ノ谷	R2.7.10	413	h-422-32-3	豊後大野市三重町山部	●	●	〃	
2459	土石流	熊ヶ谷	R2.7.10	413	h-422-50-1	豊後大野市三重町奥畑	●	●	〃	
2460	土石流	コチジ	R2.7.10	413	h-422-66-1	豊後大野市三重町大白谷	●	●	〃	
2461	土石流	土祝	R2.7.10	413	h-422-67-3	豊後大野市三重町奥畑	●	●	〃	
2462	土石流	木和田	R2.7.10	413	h-422-68-1	豊後大野市三重町大白谷	●	●	〃	
2463	土石流	堀田	R2.7.10	413	h-422-69-2	豊後大野市三重町西畑	●	●	〃	
2464	土石流	間在	R2.7.10	413	h-422-74-1	豊後大野市三重町松尾	●	●	〃	
2465	土石流	谷	R2.7.10	413	h-422-78-1	豊後大野市三重町奥畑	●	●	〃	
2466	土石流	白畑(A)	R2.7.10	413	h-422-86-2	豊後大野市千歳町前田	●	●	〃	
2467	土石流	白畑(B)	R2.7.10	413	h-422-86-2	豊後大野市千歳町前田 豊後大野市三重町向野	●	●	〃	
2468	土石流	天神ノ上①	R2.7.10	413	h-422-106-1	豊後大野市三重町大白谷	●	●	〃	
2469	土石流	天神ノ上②（A）	R2.7.10	413	h-422-107-1	豊後大野市三重町大白谷	●	●	〃	
2470	土石流	天神ノ上②（B）	R2.7.10	413	h-422-107-1	豊後大野市三重町大白谷	●	●	〃	
2471	土石流	田尾（A）	R2.7.10	413	h-422-113-3	豊後大野市三重町奥畑	●	●	〃	
2472	土石流	田尾（B）	R2.7.10	413	h-422-113-3	豊後大野市三重町奥畑	●	●	〃	
2473	土石流	田尾（C）	R2.7.10	413	h-422-113-3	豊後大野市三重町奥畑	●	●	〃	
2474	土石流	上石田（A）	R2.7.10	413	h-427-1-2	豊後大野市千歳町石田	●	●	〃	
2475	土石流	上石田（B）	R2.7.10	413	h-427-1-2	豊後大野市千歳町石田	●	●	〃	
2476	土石流	踊場	R2.7.10	413	h-427-2-1	豊後大野市千歳町前田	●	●	〃	
2477	急傾斜地の崩壊	スシノ下(A)	R2.7.10	413	I-1-1468	豊後大野市三重町芦刈	●	●	〃	
2478	急傾斜地の崩壊	スシノ下(B)	R2.7.10	413	I-1-1468	豊後大野市三重町芦刈	●	●	〃	
2479	急傾斜地の崩壊	スシノ下(C)	R2.7.10	413	I-1-1468	豊後大野市三重町芦刈	●	●	〃	
2480	急傾斜地の崩壊	スシノ下(D)	R2.7.10	413	I-1-1468	豊後大野市三重町芦刈	●	●	〃	
2481	急傾斜地の崩壊	金田①	R2.7.10	413	I-1-1469	豊後大野市三重町芦刈	●	●	〃	
2482	急傾斜地の崩壊	森迫2	R2.7.10	413	I-1-1470	豊後大野市三重町井迫	●	●	〃	
2483	急傾斜地の崩壊	扇田	R2.7.10	413	I-1-1481	豊後大野市三重町内田		●	〃	
2484	急傾斜地の崩壊	柿ノ木(A)	R2.7.10	413	I-1-1485	豊後大野市三重町百枝	●	●	〃	
2485	急傾斜地の崩壊	柿ノ木(B)	R2.7.10	413	I-1-1485	豊後大野市三重町百枝	●	●	〃	
2486	急傾斜地の崩壊	柿ノ木(C)	R2.7.10	413	I-1-1485	豊後大野市三重町百枝	●	●	〃	
2487	急傾斜地の崩壊	柿ノ木(D)	R2.7.10	413	I-1-1485	豊後大野市三重町百枝	●	●	〃	
2488	急傾斜地の崩壊	柿ノ木(E)	R2.7.10	413	I-1-1485	豊後大野市三重町百枝	●	●	〃	
2489	急傾斜地の崩壊	柿ノ木(F)	R2.7.10	413	I-1-1485	豊後大野市三重町百枝	●	●	〃	
2490	急傾斜地の崩壊	柿ノ木(G)	R2.7.10	413	I-1-1485	豊後大野市三重町百枝	●	●	〃	
2491	急傾斜地の崩壊	柿ノ木(H)	R2.7.10	413	I-1-1485	豊後大野市三重町百枝	●	●	〃	
2492	急傾斜地の崩壊	向野1	R2.7.10	413	I-1-1486	豊後大野市三重町向野	●	●	〃	
2493	急傾斜地の崩壊	市場①	R2.7.10	413	I-1-1487	豊後大野市三重町市場	●	●	〃	
2494	急傾斜地の崩壊	角門	R2.7.10	413	I-1-1496	豊後大野市三重町久田	●	●	〃	
2495	急傾斜地の崩壊	上赤嶺2区(A)	R2.7.10	413	I-1-2802	豊後大野市三重町赤嶺	●	●	〃	
2496	急傾斜地の崩壊	上赤嶺2区(B)	R2.7.10	413	I-1-2802	豊後大野市三重町赤嶺	●	●	〃	
2497	急傾斜地の崩壊	市場②(A)	R2.7.10	413	I-1-2803	豊後大野市三重町市場	●	●	〃	
2498	急傾斜地の崩壊	市場②(B)	R2.7.10	413	I-1-2803	豊後大野市三重町市場	●	●	〃	
2499	急傾斜地の崩壊	百枝①(A)	R2.7.10	413	I-1-4071	豊後大野市三重町百枝	●	●	〃	
2500	急傾斜地の崩壊	百枝①(B)	R2.7.10	413	I-1-4071	豊後大野市三重町百枝	●	●	〃	

	土砂災害の現象	危険箇所・溪流名	指定年月日（公示）		危険箇所番号	所在地	特別警戒区域 レッドゾーン	警戒区域 イエローゾーン	災害時の警戒避難体制	
			年月日	番号					現地連絡員	応急措置責任者
2501	急傾斜地の崩壊	百枝①(C)	R2.7.10	413	I-1-4071	豊後大野市三重町百枝	●	●	〃	
2502	急傾斜地の崩壊	法泉庵①(A)	R2.7.10	413	I-1-4072	豊後大野市三重町百枝	●	●	〃	
2503	急傾斜地の崩壊	法泉庵①(B)	R2.7.10	413	I-1-4072	豊後大野市三重町百枝	●	●	〃	
2504	急傾斜地の崩壊	法泉庵①(C)	R2.7.10	413	I-1-4072	豊後大野市三重町百枝	●	●	〃	
2505	急傾斜地の崩壊	牟礼①	R2.7.10	413	I-1-4073	豊後大野市三重町百枝	●	●	〃	
2506	急傾斜地の崩壊	森迫	R2.7.10	413	I-1-4083	豊後大野市三重町井迫	●	●	〃	
2507	急傾斜地の崩壊	向野①	R2.7.10	413	I-1-4085	豊後大野市三重町向野	●	●	〃	
2508	急傾斜地の崩壊	米田①(A)	R2.7.10	413	I-1-4086	豊後大野市三重町久田	●	●	〃	
2509	急傾斜地の崩壊	米田①(B)	R2.7.10	413	I-1-4086	豊後大野市三重町久田	●	●	〃	
2510	急傾斜地の崩壊	中玉田②	R2.7.10	413	I-1-9053	豊後大野市三重町玉田	●	●	〃	
2511	急傾斜地の崩壊	上小坂②	R2.7.10	413	I-1-9055	豊後大野市三重町小坂	●	●	〃	
2512	急傾斜地の崩壊	三重原2	R2.7.10	413	I-1-9056	豊後大野市三重町小坂	●	●	〃	
2513	急傾斜地の崩壊	森迫1(A)	R2.7.10	413	I-2-0070	豊後大野市三重町井迫	●	●	〃	
2514	急傾斜地の崩壊	森迫1(B)	R2.7.10	413	I-2-0070	豊後大野市三重町井迫	●	●	〃	
2515	急傾斜地の崩壊	森迫1(C)	R2.7.10	413	I-2-0070	豊後大野市三重町井迫	●	●	〃	
2516	急傾斜地の崩壊	森迫1(D)	R2.7.10	413	I-2-0070	豊後大野市三重町井迫	●	●	〃	
2517	急傾斜地の崩壊	森迫1(E)	R2.7.10	413	I-2-0070	豊後大野市三重町井迫	●	●	〃	
2518	急傾斜地の崩壊	金田②(A)	R2.7.10	413	II-1-3790	豊後大野市三重町芦刈	●	●	〃	
2519	急傾斜地の崩壊	金田②(B)	R2.7.10	413	II-1-3790	豊後大野市三重町芦刈	●	●	〃	
2520	急傾斜地の崩壊	金田③	R2.7.10	413	II-1-3792	豊後大野市三重町芦刈	●	●	〃	
2521	急傾斜地の崩壊	菅生⑨	R2.7.10	413	II-1-3794	豊後大野市三重町菅生	●	●	〃	
2522	急傾斜地の崩壊	法泉庵②	R2.7.10	413	II-1-3796	豊後大野市三重町百枝	●	●	〃	
2523	急傾斜地の崩壊	牟礼②	R2.7.10	413	II-1-3797	豊後大野市三重町百枝	●	●	〃	
2524	急傾斜地の崩壊	大原①	R2.7.10	413	II-1-3798	豊後大野市三重町百枝	●	●	〃	
2525	急傾斜地の崩壊	川辺①	R2.7.10	413	II-1-3806	豊後大野市三重町川辺	●	●	〃	
2526	急傾斜地の崩壊	中玉田③	R2.7.10	413	II-1-3807	豊後大野市三重町玉田	●	●	〃	
2527	急傾斜地の崩壊	上赤嶺二区②	R2.7.10	413	II-1-3808	豊後大野市三重町赤嶺	●	●	〃	
2528	急傾斜地の崩壊	上赤嶺二区③(A)	R2.7.10	413	II-1-3809	豊後大野市三重町赤嶺	●	●	〃	
2529	急傾斜地の崩壊	上赤嶺二区③(B)	R2.7.10	413	II-1-3809	豊後大野市三重町赤嶺	●	●	〃	
2530	急傾斜地の崩壊	上赤嶺二区③(C)	R2.7.10	413	II-1-3809	豊後大野市三重町赤嶺	●	●	〃	
2531	急傾斜地の崩壊	下赤嶺③	R2.7.10	413	II-1-3810	豊後大野市三重町赤嶺	●	●	〃	
2532	急傾斜地の崩壊	上小坂③	R2.7.10	413	II-1-3813	豊後大野市三重町小坂	●	●	〃	
2533	急傾斜地の崩壊	上小坂④	R2.7.10	413	II-1-3819	豊後大野市三重町小坂	●	●	〃	
2534	急傾斜地の崩壊	中津留①	R2.7.10	413	II-1-3844	豊後大野市三重町向野	●	●	〃	
2535	急傾斜地の崩壊	宇対瀬①	R2.7.10	413	II-1-3846	豊後大野市三重町浅瀬	●	●	〃	
2536	急傾斜地の崩壊	宇対瀬②	R2.7.10	413	II-1-3847	豊後大野市三重町浅瀬	●	●	〃	
2537	急傾斜地の崩壊	中原(A)	R2.7.10	413	II-1-3849	豊後大野市三重町上田原	●	●	〃	
2538	急傾斜地の崩壊	中原(B)	R2.7.10	413	II-1-3849	豊後大野市三重町上田原	●	●	〃	
2539	急傾斜地の崩壊	金田④(A)	R2.7.10	413	II-1-3850	豊後大野市三重町芦刈	●	●	〃	
2540	急傾斜地の崩壊	金田④(B)	R2.7.10	413	II-1-3850	豊後大野市三重町芦刈	●	●	〃	
2541	急傾斜地の崩壊	浅水③	R2.7.10	413	II-1-3851	豊後大野市三重町浅瀬	●	●	〃	
2542	急傾斜地の崩壊	浅水④	R2.7.10	413	II-1-3852	豊後大野市三重町浅瀬	●	●	〃	
2543	急傾斜地の崩壊	又井②(A)	R2.7.10	413	II-1-3853	豊後大野市三重町井迫	●	●	〃	
2544	急傾斜地の崩壊	又井②(B)	R2.7.10	413	II-1-3853	豊後大野市三重町井迫	●	●	〃	
2545	急傾斜地の崩壊	又井②(C)	R2.7.10	413	II-1-3853	豊後大野市三重町井迫	●	●	〃	
2546	急傾斜地の崩壊	一の谷(A)	R2.7.10	413	II-1-3856	豊後大野市三重町向野	●	●	〃	
2547	急傾斜地の崩壊	一の谷(B)	R2.7.10	413	II-1-3856	豊後大野市三重町向野	●	●	〃	
2548	急傾斜地の崩壊	向野②	R2.7.10	413	II-1-3857	豊後大野市三重町向野	●	●	〃	
2549	急傾斜地の崩壊	山方①	R2.7.10	413	II-1-3858	豊後大野市三重町久田	●	●	〃	
2550	急傾斜地の崩壊	山方②	R2.7.10	413	II-1-3859	豊後大野市三重町久田	●	●	〃	



	土砂災害の現象	危険箇所・溪流名	指定年月日（公示）		危険箇所番号	所在地	特別警戒区域 レッドゾーン	警戒区域 イエローゾーン	災害時の警戒避難体制	
			年月日	番号					現地連絡員	応急措置責任者
2551	急傾斜地の崩壊	山方③	R2.7.10	413	Ⅱ-1-3860	豊後大野市三重町久田	●	●	〃	
2552	急傾斜地の崩壊	米田②(A)	R2.7.10	413	Ⅱ-1-3861	豊後大野市三重町久田	●	●	〃	
2553	急傾斜地の崩壊	米田②(B)	R2.7.10	413	Ⅱ-1-3861	豊後大野市三重町久田	●	●	〃	
2554	急傾斜地の崩壊	宝川内(A)	R2.7.10	413	Ⅱ-1-3979	豊後大野市三重町内山	●	●	〃	
2555	急傾斜地の崩壊	宝川内(B)	R2.7.10	413	Ⅱ-1-3979	豊後大野市三重町内山	●	●	〃	
2556	急傾斜地の崩壊	松谷⑥(A)	R2.7.10	413	Ⅱ-1-3985	豊後大野市三重町内山	●	●	〃	
2557	急傾斜地の崩壊	松谷⑥(B)	R2.7.10	413	Ⅱ-1-3985	豊後大野市三重町内山	●	●	〃	
2558	急傾斜地の崩壊	酒井寺西⑤	R2.7.10	413	Ⅱ-1-4773	豊後大野市大野町酒井寺	●	●	〃	
2559	急傾斜地の崩壊	藤北①	R2.7.10	413	Ⅱ-1-4779	豊後大野市大野町藤北	●	●	〃	
2560	急傾斜地の崩壊	田口①	R2.7.10	413	Ⅱ-1-4896	豊後大野市千歳町船田	●	●	〃	
2561	急傾斜地の崩壊	田口②	R2.7.10	413	Ⅱ-1-4897	豊後大野市千歳町船田	●	●	〃	
2562	急傾斜地の崩壊	高添②	R2.7.10	413	Ⅱ-1-4901	豊後大野市千歳町長峰 豊後大野市犬飼町柴北	●	●	〃	
2563	急傾斜地の崩壊	田口③	R2.7.10	413	Ⅱ-1-4903	豊後大野市千歳町船田	●	●	〃	
2564	急傾斜地の崩壊	原田⑩(A)	R2.7.10	413	Ⅱ-1-4945	豊後大野市千歳町前田	●	●	〃	
2565	急傾斜地の崩壊	原田⑩(B)	R2.7.10	413	Ⅱ-1-4945	豊後大野市千歳町前田	●	●	〃	
2566	急傾斜地の崩壊	金田⑤	R2.7.10	413	Ⅱ-2-0153	豊後大野市三重町芦刈	●	●	〃	
2567	急傾斜地の崩壊	桜河内	R2.7.10	413	s-422-2-1	豊後大野市三重町秋葉	●	●	〃	
2568	急傾斜地の崩壊	イヤノ元(A)	R2.7.10	413	s-422-20-3	豊後大野市三重町内山	●	●	〃	
2569	急傾斜地の崩壊	イヤノ元(B)	R2.7.10	413	s-422-20-3	豊後大野市三重町内山	●	●	〃	
2570	急傾斜地の崩壊	イヤノ元(C)	R2.7.10	413	s-422-20-3	豊後大野市三重町内山	●	●	〃	
2571	急傾斜地の崩壊	辻	R2.7.10	413	s-427-1-1	豊後大野市千歳町船田	●	●	〃	
2572	急傾斜地の崩壊	長畑	R2.7.10	413	s-427-11-2	豊後大野市千歳町長峰	●	●	〃	
2573	急傾斜地の崩壊	戸成	R2.7.10	413	s-427-16-1	豊後大野市千歳町長峰	●	●	〃	
2574	急傾斜地の崩壊	深瀬	R2.7.10	413	s-427-17-3	豊後大野市千歳町長峰	●	●	〃	
2575	急傾斜地の崩壊	犬飼本町(A)	R2.8.25	475	1-1-1698	豊後大野市犬飼町大飼	●	●	〃	
2576	急傾斜地の崩壊	戸上白水②(B)	R3.9.28	575	G-1-20104	豊後大野市犬飼町大寒	●	●	〃	
2577	急傾斜地の崩壊	黒松東⑧	R3.9.28	575	G-1-20110	豊後大野市犬飼町黒松	●	●	〃	
2578	急傾斜地の崩壊	葛川③(B)	R3.9.28	575	G-1-20112	豊後大野市犬飼町柴北	●	●	〃	
2579	急傾斜地の崩壊	葛川④	R3.9.28	575	G-1-20113	豊後大野市犬飼町柴北	●	●	〃	
2580	急傾斜地の崩壊	高畑⑤	R3.9.28	575	G-1-20115	豊後大野市千歳町高畑	●	●	〃	
2581	急傾斜地の崩壊	横尾③	R3.9.28	575	G-1-20116	豊後大野市千歳町新殿	●	●	〃	
2582	急傾斜地の崩壊	高畑⑥(B)	R3.9.28	575	G-1-20117	豊後大野市千歳町高畑	●	●	〃	
2583	急傾斜地の崩壊	原田⑪	R3.9.28	575	G-1-20118	豊後大野市千歳町前田	●	●	〃	
2584	急傾斜地の崩壊	後玉田②	R3.9.28	575	G-1-20122	豊後大野市三重町玉田	●	●	〃	
2585	急傾斜地の崩壊	多良志②	R3.9.28	575	G-1-20124	豊後大野市三重町秋葉	●	●	〃	
2586	急傾斜地の崩壊	浅水⑤	R3.9.28	575	G-1-20128	豊後大野市三重町浅瀬	●	●	〃	
2587	急傾斜地の崩壊	内山⑦	R3.9.28	575	G-1-20129	豊後大野市三重町内山	●	●	〃	
2588	急傾斜地の崩壊	入北⑦	R3.9.28	575	G-1-20132	豊後大野市三重町西畑	●	●	〃	
2589	急傾斜地の崩壊	山中⑪	R3.9.28	575	G-1-20135	豊後大野市三重町内山	●	●	〃	
2590	急傾斜地の崩壊	片内④	R3.9.28	575	G-1-20136	豊後大野市三重町山部	●	●	〃	
2591	急傾斜地の崩壊	梨原⑨	R3.9.28	575	G-2-20202	豊後大野市朝地町梨小	●	●	〃	
2592	急傾斜地の崩壊	親所②	R3.9.28	575	G-1-20204	豊後大野市朝地町栗林	●	●	〃	
2593	急傾斜地の崩壊	鳥屋⑥	R3.9.28	575	G-1-20206	豊後大野市朝地町鳥田	●	●	〃	
2594	急傾斜地の崩壊	鳥屋⑨	R3.9.28	575	G-2-20207	豊後大野市朝地町鳥田	●	●	〃	
2595	急傾斜地の崩壊	北平⑥	R3.9.28	575	G-1-20209	豊後大野市朝地町綿田	●	●	〃	
2596	急傾斜地の崩壊	綿田⑪	R3.9.28	575	G-2-20210	豊後大野市朝地町綿田	●	●	〃	
2597	急傾斜地の崩壊	田夫時③	R3.9.28	575	G-1-20211	豊後大野市朝地町鳥田	●	●	〃	
2598	急傾斜地の崩壊	正原③	R3.9.28	575	G-2-20212	豊後大野市朝地町坪泉	●	●	〃	
2599	急傾斜地の崩壊	津留⑪	R3.9.28	575	G-1-20301	豊後大野市清川町宇田枝	●	●	〃	
2600	急傾斜地の崩壊	津留⑫	R3.9.28	575	G-1-20302	豊後大野市清川町宇田枝	●	●	〃	

	土砂災害の現象	危険箇所・溪流名	指定年月日（公示）		危険箇所番号	所在地	特別警戒区域 レッドゾーン	警戒区域 イエローゾーン	災害時の警戒避難体制	
			年月日	番号					現地連絡員	応急措置責任者
2601	急傾斜地の崩壊	天神下④	R3.9.28	575	G-1-20303	豊後大野市清川町天神	●	●	〃	
2602	急傾斜地の崩壊	小原⑩	R3.9.28	575	G-1-20304	豊後大野市清川町六種	●	●	〃	
2603	急傾斜地の崩壊	近地③	R3.9.28	575	G-1-20305	豊後大野市朝地町朝地	●	●	〃	
2604	土石流	柿ノ木川①	R4.5.31	255	04-201Ⅱ-046	豊後大野市犬飼町下津尾	●	●	〃	
2605	土石流	田原川②	R4.5.31	255	04-201Ⅱ-049	豊後大野市犬飼町下津尾	●	●	〃	
2606	土石流	姿川	R4.5.31	255	08-208Ⅱ-004	豊後大野市緒方町木野	●	●	〃	
2607	土石流	矢原川②	R4.5.31	255	08-208Ⅱ-006	豊後大野市緒方町木野	●	●	〃	
2608	土石流	大無礼川	R4.10.11	407	07-422Ⅰ-017	豊後大野市三重町伏野	●	●	〃	
2609	急傾斜地の崩壊	柴北下	R4.10.11	407	Ⅰ-1-1691	豊後大野市犬飼町柴北	●	●	〃	
2610	急傾斜地の崩壊	中玉田①	R4.10.11	407	Ⅰ-1-9054	豊後大野市三重町玉田	●	●	〃	
2611	急傾斜地の崩壊	名本②	R4.10.11	407	Ⅱ-1-5007	豊後大野市犬飼町柴北	●	●	〃	
2612	急傾斜地の崩壊	浦久保(D)	R4.10.11	407	Ⅰ-1-1541	豊後大野市緒方町井上	●	●	〃	
2613	急傾斜地の崩壊	庄田(B)	R4.10.11	407	Ⅰ-1-1570	豊後大野市朝地町朝地	●	●	〃	
2614	土石流	久知良川①	R4.10.11	407	07-422Ⅰ-2101	豊後大野市三重町内田 豊後大野市三重町秋葉	●	●	〃	
2615	土石流	久知良川②	R4.10.11	407	07-422Ⅰ-2102	豊後大野市三重町内田	●	●	〃	
2616	土石流	久知良川③	R4.10.11	407	07-422Ⅰ-2103	豊後大野市三重町内田	●	●	〃	
2617	急傾斜地の崩壊	菅生⑩	R4.10.11	407	G-1-21102	豊後大野市三重町菅生	●	●	〃	
2618	急傾斜地の崩壊	菅生⑬	R4.10.11	407	G-1-21105	豊後大野市三重町菅生	●	●	〃	
2619	急傾斜地の崩壊	菅生⑮	R4.10.11	407	G-1-21107	豊後大野市三重町菅生	●	●	〃	
2620	急傾斜地の崩壊	三重原①	R4.10.11	407	G-1-21110	豊後大野市三重町小坂	●	●	〃	
2621	急傾斜地の崩壊	下赤嶺中の原②	R4.10.11	407	G-1-21112	豊後大野市三重町赤嶺	●	●	〃	
2622	急傾斜地の崩壊	上赤嶺二区⑤	R4.10.11	407	G-1-21114	豊後大野市三重町赤嶺	●	●	〃	
2623	急傾斜地の崩壊	百枝②	R4.10.11	407	G-1-21115	豊後大野市三重町百枝	●	●	〃	
2624	急傾斜地の崩壊	肝煎一区③	R4.10.11	407	G-1-21116	豊後大野市三重町秋葉	●	●	〃	
2625	急傾斜地の崩壊	塚塚⑥	R4.10.11	407	G-1-21117	豊後大野市三重町秋葉	●	●	〃	
2626	急傾斜地の崩壊	久知良一区⑬	R4.10.11	407	G-1-21119	豊後大野市三重町内田	●	●	〃	
2627	急傾斜地の崩壊	久知良二区①	R4.10.11	407	G-1-21120	豊後大野市三重町内田	●	●	〃	
2628	急傾斜地の崩壊	久知良二区②	R4.10.11	407	G-1-21121	豊後大野市三重町内田	●	●	〃	
2629	急傾斜地の崩壊	内田⑤	R4.10.11	407	G-1-21122	豊後大野市三重町内田	●	●	〃	
2630	急傾斜地の崩壊	三ツ木③	R4.10.11	407	G-1-21124	豊後大野市大野町杉園	●	●	〃	
2631	急傾斜地の崩壊	酒井寺西⑥	R4.10.11	407	G-1-21125	豊後大野市大野町酒井寺	●	●	〃	
2632	急傾斜地の崩壊	岡①	R4.10.11	407	G-1-21126	豊後大野市大野町後田	●	●	〃	
2633	急傾斜地の崩壊	牧原東⑤	R4.10.11	407	G-1-21128	豊後大野市大野町後田	●	●	〃	
2634	急傾斜地の崩壊	若宮④	R4.10.11	407	G-1-21131	豊後大野市大野町田中	●	●	〃	
2635	急傾斜地の崩壊	向原②	R4.10.11	407	G-1-21133	豊後大野市大野町北園	●	●	〃	
2636	急傾斜地の崩壊	向原③	R4.10.11	407	G-1-21134	豊後大野市大野町北園	●	●	〃	
2637	急傾斜地の崩壊	川北⑥	R4.10.11	407	G-1-21135	豊後大野市大野町田中	●	●	〃	
2638	急傾斜地の崩壊	藤北③	R4.10.11	407	G-1-21138	豊後大野市大野町藤北	●	●	〃	
2639	急傾斜地の崩壊	北園⑤	R4.10.11	407	G-1-21139	豊後大野市大野町北園	●	●	〃	
2640	急傾斜地の崩壊	北園⑦	R4.10.11	407	G-1-21141	豊後大野市大野町北園	●	●	〃	
2641	急傾斜地の崩壊	北園⑧	R4.10.11	407	G-1-21142	豊後大野市大野町北園	●	●	〃	
2642	急傾斜地の崩壊	屋原②	R4.10.11	407	G-1-21144	豊後大野市大野町屋原	●	●	〃	
2643	急傾斜地の崩壊	谷④	R4.10.11	407	G-1-21145	豊後大野市大野町十時	●	●	〃	
2644	急傾斜地の崩壊	十時⑨	R4.10.11	407	G-1-21146	豊後大野市大野町十時	●	●	〃	
2645	急傾斜地の崩壊	十時⑩	R4.10.11	407	G-1-21148	豊後大野市大野町十時	●	●	〃	
2646	急傾斜地の崩壊	小仲尾③	R4.10.11	407	G-1-21201	豊後大野市緒方町小原	●	●	〃	
2647	急傾斜地の崩壊	栗林⑤	R4.10.11	407	G-1-21202	豊後大野市緒方町小原	●	●	〃	
2648	急傾斜地の崩壊	上滞迫①	R4.10.11	407	G-1-21203	豊後大野市緒方町滞迫	●	●	〃	
2649	急傾斜地の崩壊	恵良②	R4.10.11	407	G-1-21204	豊後大野市緒方町上自在	●	●	〃	
2650	急傾斜地の崩壊	小野⑩	R4.10.11	407	G-1-21207	豊後大野市緒方町餅川	●	●	〃	

	土砂災害の現象	危険箇所・溪流名	指定年月日（公示）		危険箇所番号	所在地	特別警戒区域 レッドゾーン	警戒区域 イエローゾーン	災害時の警戒避難体制	
			年月日	番号					現地連絡員	応急措置責任者
2651	急傾斜地の崩壊	妙見④	R4.10.11	407	G-1-21211	豊後大野市朝地町板井迫	●	●	〃	
2652	急傾斜地の崩壊	大村⑦	R4.10.11	407	G-1-21212	豊後大野市緒方町上畑	●	●	〃	
2653	急傾斜地の崩壊	土岩④	R4.10.11	407	G-1-21213	豊後大野市緒方町上畑	●	●	〃	
2654	急傾斜地の崩壊	土岩⑤	R4.10.11	407	G-1-21214	豊後大野市緒方町上畑	●	●	〃	
2655	急傾斜地の崩壊	府手④	R4.10.11	407	G-1-21301	豊後大野市大野町藤北	●	●	〃	
2656	急傾斜地の崩壊	府手⑤	R4.10.11	407	G-1-21302	豊後大野市大野町藤北	●	●	〃	
2657	急傾斜地の崩壊	府手⑥	R4.10.11	407	G-1-21303	豊後大野市大野町藤北	●	●	〃	
2658	急傾斜地の崩壊	府手⑦	R4.10.11	407	G-1-21304	豊後大野市大野町藤北	●	●	〃	
2659	急傾斜地の崩壊	府手⑧	R4.10.11	407	G-1-21305	豊後大野市大野町藤北	●	●	〃	
2660	急傾斜地の崩壊	十時⑦	R4.10.11	407	G-1-21307	豊後大野市大野町十時	●	●	〃	
2661	急傾斜地の崩壊	朝倉⑬	R4.10.11	407	G-1-21308	豊後大野市朝地町朝地	●	●	〃	
2662	急傾斜地の崩壊	萩原②	R5.10.3	415	G-1-22101	豊後大野市犬飼町柚野木	●	●	〃	
2663	急傾斜地の崩壊	山田④	R5.10.3	415	G-1-22102	豊後大野市犬飼町高津原	●	●	〃	
2664	急傾斜地の崩壊	落合③	R5.10.3	415	G-1-22103	豊後大野市犬飼町山内	●	●	〃	
2665	急傾斜地の崩壊	栗の木⑤	R5.10.3	415	G-1-22104	豊後大野市犬飼町栗ヶ畑	●	●	〃	
2666	急傾斜地の崩壊	栗の木⑥	R5.10.3	415	G-1-22105	豊後大野市犬飼町栗ヶ畑	●	●	〃	
2667	急傾斜地の崩壊	上崩②	R5.10.3	415	G-1-22106	豊後大野市犬飼町栗ヶ畑	●	●	〃	
2668	急傾斜地の崩壊	尾平②	R5.10.3	415	G-1-22107	豊後大野市犬飼町栗ヶ畑	●	●	〃	
2669	急傾斜地の崩壊	石田⑥	R5.10.3	415	G-1-22108	豊後大野市千歳町石田	●	●	〃	
2670	急傾斜地の崩壊	牧上④	R5.10.3	415	G-1-22109	豊後大野市大野町後田	●	●	〃	
2671	急傾斜地の崩壊	天神②	R5.10.3	415	G-1-22201	豊後大野市緒方町天神	●	●	〃	
2672	急傾斜地の崩壊	初迫②	R5.10.3	415	G-1-22202	豊後大野市緒方町天神	●	●	〃	
2673	急傾斜地の崩壊	久土知⑤	R5.10.3	415	G-1-22203	豊後大野市緒方町久土知	●	●	〃	
2674	急傾斜地の崩壊	久土知⑥	R5.10.3	415	G-1-22204	豊後大野市緒方町久土知	●	●	〃	
2675	急傾斜地の崩壊	桑原⑤	R5.10.3	415	G-1-22205	豊後大野市緒方町天神	●	●	〃	
2676	急傾斜地の崩壊	竹脇⑤	R5.10.3	415	G-1-22206	豊後大野市緒方町大化	●	●	〃	
2677	急傾斜地の崩壊	竹脇⑥	R5.10.3	415	G-1-22207	豊後大野市緒方町大化	●	●	〃	
2678	土石流	井ノ迫川②	R6.9.10	433	07-428-I-2301	豊後大野市犬飼町柚野木	●	●		
2679	土石流	上六区川	R6.9.10	433	07-428-II-2303	豊後大野市犬飼町下津尾	●	●		
2680	土石流	上六区川②	R6.9.10	433	07-428-II-2304	豊後大野市犬飼町下津尾	●	●		
2681	土石流	上六区川③	R6.9.10	433	07-428-II-2305	豊後大野市犬飼町下津尾	●	●		
2682	土石流	福土川②	R6.9.10	433	07-428-II-2306	豊後大野市犬飼町下津尾	●	●		
2683	土石流	上六区川④	R6.9.10	433	07-428-II-2307	豊後大野市犬飼町高津原		●		
2684	土石流	山の田谷川②	R6.9.10	433	07-428-II-2308	豊後大野市犬飼町高津原	●	●		
2685	土石流	山内川	R6.9.10	433	07-428-II-2314	豊後大野市犬飼町山内 豊後大野市犬飼町栗ヶ畑	●	●		
2686	土石流	山内川②	R6.9.10	433	07-428-II-2315	豊後大野市犬飼町山内	●	●		
2687	土石流	山内川③	R6.9.10	433	07-428-II-2316	豊後大野市犬飼町山内		●		
2688	土石流	衣掛川②	R6.9.10	433	07-428-II-2317	豊後大野市犬飼町黒松	●	●		
2689	土石流	下ノ原川	R6.9.10	433	07-428-II-2318	豊後大野市犬飼町山内 豊後大野市犬飼町栗ヶ畑	●	●		
2690	土石流	竹ノ下川②	R6.9.10	433	07-428-II-2319	豊後大野市犬飼町山内 豊後大野市犬飼町栗ヶ畑	●	●		
2691	土石流	入北川一支溪	R6.9.10	433	07-422-I-2366	豊後大野市犬飼町西畑	●	●		
2692	土石流	入北川二支溪	R6.9.10	433	07-422-I-2367	豊後大野市犬飼町西畑	●	●		
2693	土石流	入北川三支溪	R6.9.10	433	07-422-I-2368	豊後大野市犬飼町西畑 豊後大野市犬飼町小坂	●	●		
2694	土石流	三重福原川三支溪	R6.9.10	433	07-422-I-2371	豊後大野市三重町松尾	●	●		
2695	土石流	三重福原川五支溪	R6.9.10	433	07-422-I-2373	豊後大野市三重町松尾	●	●		
2696	土石流	三重福原川六支溪	R6.9.10	433	07-422-I-2374	豊後大野市三重町松尾	●	●		
2697	土石流	柴尾川三支溪	R6.9.10	433	07-422-I-2375	豊後大野市三重町松尾	●	●		
2698	土石流	松尾谷川二支溪	R6.9.10	433	07-422-I-2376	豊後大野市三重町松尾	●	●		
2699	土石流	松尾谷川三支溪	R6.9.10	433	07-422-I-2377	豊後大野市三重町松尾	●	●		
2700	土石流	松尾谷川四支溪	R6.9.10	433	07-422-I-2378	豊後大野市三重町松尾	●	●		

	土砂災害の現象	危険箇所・溪流名	指定年月日（公示）		危険箇所番号	所在地	特別警戒区域 レッドゾーン	警戒区域 イエローゾーン	災害時の警戒避難体制	
			年月日	番号					現地連絡員	応急措置責任者
2701	土石流	松尾谷川五支溪	R6.9.10	433	07-422-1-2379	豊後大野市三重町松尾	●	●		
2702	土石流	松尾谷川六支溪	R6.9.10	433	07-422-1-2380	豊後大野市三重町松尾	●	●		
2703	土石流	山方谷川一支溪	R6.9.10	433	07-422-1-2397	豊後大野市三重町久田	●	●		
2704	急傾斜地の崩壊	久原下②	R6.9.10	433	G-1-23006	豊後大野市犬飼町久原	●	●		
2705	急傾斜地の崩壊	長谷	R6.9.10	433	G-1-23012	豊後大野市犬飼町柚野木	●	●		
2706	急傾斜地の崩壊	宮野①	R6.9.10	433	G-1-23020	豊後大野市三重町宮野	●	●		
2707	急傾斜地の崩壊	宮野②	R6.9.10	433	G-2-23021	豊後大野市三重町宮野	●	●		
2708	急傾斜地の崩壊	宮野③	R6.9.10	433	G-2-23022	豊後大野市三重町宮野	●	●		
2709	急傾斜地の崩壊	入北⑦	R6.9.10	433	G-1-23023	豊後大野市三重町西畑	●	●		
2710	急傾斜地の崩壊	中小坂②	R6.9.10	433	G-1-23025	豊後大野市三重町小坂	●	●		
2711	急傾斜地の崩壊	浅水⑥	R6.9.10	433	G-1-23029	豊後大野市三重町浅水	●	●		
2712	急傾斜地の崩壊	大木⑧	R6.9.10	433	G-1-23032	豊後大野市千歳町下山	●	●		
2713	急傾斜地の崩壊	漆生⑦	R6.9.10	433	G-1-23034	豊後大野市千歳町下山	●	●		
2714	急傾斜地の崩壊	長峰④	R6.9.10	433	G-1-23039	豊後大野市千歳町長峰	●	●		
2715	急傾斜地の崩壊	長峰⑤	R6.9.10	433	G-1-23040	豊後大野市千歳町長峰	●	●		
2716	急傾斜地の崩壊	深瀬②	R6.9.10	433	G-1-23042	豊後大野市千歳町長峰	●	●		
2717	急傾斜地の崩壊	下の原②	R6.9.10	433	G-1-23044	豊後大野市犬飼町下津尾	●	●		
2718	急傾斜地の崩壊	上園③	R6.9.10	433	G-1-23045	豊後大野市犬飼町下津尾	●	●		
2719	急傾斜地の崩壊	阿原③	R6.9.10	433	G-2-23052	豊後大野市犬飼町下津尾		●		
2720	急傾斜地の崩壊	高津原	R6.9.10	433	G-1-23055	豊後大野市犬飼町高津原	●	●		
2721	急傾斜地の崩壊	黒松③	R6.9.10	433	G-1-23058	豊後大野市井犬飼町黒松	●	●		
2722	急傾斜地の崩壊	向野③	R6.9.10	433	G-1-23205	豊後大野市三重町向野	●	●		
2723	急傾斜地の崩壊	米田③	R6.9.10	433	G-1-23206	豊後大野市三重町川辺	●	●		
2724	急傾斜地の崩壊	向田①	R6.9.10	433	G-1-23207	豊後大野市三重町玉田 豊後大野市三重町本城	●	●		
2725	急傾斜地の崩壊	向田②	R6.9.10	433	G-1-23208	豊後大野市三重町本城	●	●		
2726	急傾斜地の崩壊	宝川内②	R6.9.10	433	G-1-23210	豊後大野市三重町内山	●	●		
2727	急傾斜地の崩壊	久原⑧	R6.9.10	433	G-1-23220	豊後大野市三重町久田	●	●		
2728	急傾斜地の崩壊	久原⑨	R6.9.10	433	G-1-23221	豊後大野市三重町久田	●	●		
2729	急傾斜地の崩壊	久田	R6.9.10	433	G-1-23223	豊後大野市三重町久田	●	●		
2730	急傾斜地の崩壊	小仲尾④	R6.9.10	433	G-1-23301	豊後大野市緒方町小原	●	●		
2731	急傾斜地の崩壊	堂内③	R6.9.10	433	G-1-23302	豊後大野市緒方町小原	●	●		
2732	急傾斜地の崩壊	堂内④	R6.9.10	433	G-1-23303	豊後大野市緒方町小原	●	●		
2733	急傾斜地の崩壊	堂内⑤	R6.9.10	433	G-1-23304	豊後大野市緒方町小原	●	●		
2734	急傾斜地の崩壊	丸山①	R6.9.10	433	G-1-23305	豊後大野市緒方町馬背畑	●	●		
2735	急傾斜地の崩壊	米山④	R6.9.10	433	G-1-23306	豊後大野市緒方町徳田	●	●		
2736	急傾斜地の崩壊	北向③	R6.9.10	433	G-1-23307	豊後大野市緒方町徳田	●	●		
2737	急傾斜地の崩壊	田原	R6.9.10	433	G-1-23999	豊後大野市犬飼町田原	●	●		

【資料4—5】豊後大野市ハザードマップ等

(令和6年10月現在)

No.	名 称	種 類	備 考	
1	災害想定区域図	全 般	豊後大野市防災ガイドブック	
2	土砂災害ハザードマップ	土砂災害	大分県土砂災害警戒区域等の公示に係る図書	
3	浸水災害ハザードマップ	浸水災害	三重町大野川＝西原、宇対瀬、 同 篠川・三川＝市場一区、肝煎区 同 玉田川＝上赤嶺一区、二区、市場五区、 六区 同 三重川＝鬼塚、内山、久知良一区、 下赤嶺岡、中の原、上小坂、 内田、松尾	
			朝地町小賀川＝近地、 同 平井川・真川＝朝地 同 平井川・小瀬＝坪泉 同 平井川＝板井迫	
			千歳町 茜川＝下山、新殿、 同 大野川＝高柴	
			犬飼町大野川＝下野、中央、小福手、久原 同 篠川・大野川＝下町	
4	ため池災害ハザードマップ	ため池災害	三重町	鬼塚ため池 平野ため池 向野ため池 向野第三ため池 原ノ下ため池 黒岩ため池 伊立ため池 日向志ため池 栗ノ木ため池 辻ため池 山ノ口ため池 辻ヶ迫ため池 津留ため池 浅水上ため池 迫田ため池 大堤ため池

			大谷ため池 上り戸ため池 河内ため池 広瀬ため池 東台ため池
		清川町	柏野 2 号ため池 小原ため池 宝生寺ため池 津留ため池 柏野 (3) ため池
		緒方町	荒平ため池
		大野町	内田代 (女小野) ため池 米ノ山ため池 妙勝庵ため池 高城ため池
		千歳町	大木ため池 石田ため池 高畑ため池 仲畑ため池
		犬飼町	西谷ため池 えげの池ため池 清水上ため池 清水下ため池 大谷ため池 桐の木ため池 津留上ため池 津留下ため池

【資料4—6】防災重点農業用ため池一覧表

令和6年10月末

番号	ため池名	所在地	堤高 (m)	貯水量 (m <sup>3</sup> )
1	鬼塚	豊後大野市 三重町秋葉	8.4	10,900
2	平野	豊後大野市 三重町内田	6.8	13,100
3	向野	豊後大野市 三重町向野	10.7	21,400
4	向野第三	豊後大野市 三重町向野	4.5	4,800
5	原ノ下	豊後大野市 三重町内田	5.8	6,300
6	黒岩	豊後大野市 三重町百枝	12.9	127,700
7	伊立	豊後大野市 三重町浅瀬	2.5	3,466
8	平戸	豊後大野市 三重町宮野	4.6	2,200
9	京塚	豊後大野市 三重町宮野	6.6	6,000
10	日向志	豊後大野市 三重町浅瀬	13.9	78,000
11	樋掛	豊後大野市 三重町上田原	8.8	15,200
12	栗ノ木	豊後大野市 三重町上田原	10.3	15,000
13	辻	豊後大野市 三重町上田原	8.4	11,800
14	山ノ口	豊後大野市 三重町向野	14	17,200
15	辻ヶ迫	豊後大野市 三重町川辺	8.1	5,134
16	津留	豊後大野市 三重町内田	9.4	8,500
17	浅水上	豊後大野市 三重町浅瀬	3.9	3,933
18	迫	豊後大野市 三重町菅生	6.6	9,700
19	迫田	豊後大野市 三重町浅瀬	7.1	3,100
20	大堤	豊後大野市 三重町秋葉	10.9	67,700
21	大谷	豊後大野市 三重町浅瀬	11.1	24,240
22	上り戸	豊後大野市 三重町西畑	7.9	4,300
23	河内	豊後大野市 三重町本城	6.7	7,800
24	広瀬	豊後大野市 三重町松尾	5.2	7,626
25	柏野2号	豊後大野市 清川町平石	10.2	22,000
26	小原	豊後大野市 清川町六種	10.9	18,400
27	宝生寺	豊後大野市 清川町宇田枝	4.6	3,300
28	津留	豊後大野市 清川町宇田枝	6.8	18,666
29	柏野(3)	豊後大野市 清川町平石	7.7	8,800
30	荒平	豊後大野市 緒方町久土知	15	227,920
31	内田代(女小野)	豊後大野市 大野町後田	9	10,613

番号	ため池名	所在地	堤高 (m)	貯水量 (m <sup>3</sup> )
32	米ノ山	豊後大野市 大野町田中	6.4	17,600
33	妙勝庵	豊後大野市 大野町田中	3.8	4,200
34	高城	豊後大野市 大野町酒井寺	8	17,600
35	大木	豊後大野市 千歳町下山	9.7	9,100
36	石田	豊後大野市 千歳町石田	7.7	11,000
37	高畑	豊後大野市 千歳町高畑	7.7	1,600
38	寺ヶ谷	豊後大野市 千歳町前田	6.2	2,400
39	仲畑	豊後大野市 千歳町石田	10.4	6,600
40	西谷	豊後大野市 犬飼町高津原	9.7	9,700
41	えげの池	豊後大野市 犬飼町栗ヶ畑	4.7	4,700
42	清水上	豊後大野市 犬飼町久原	6.8	1,600
43	清水下	豊後大野市 犬飼町久原	9	1,200
44	大谷	豊後大野市 犬飼町大寒	8.7	12,400
45	桐の木	豊後大野市 犬飼町柚野木	6.1	9,000
46	米山	豊後大野市 犬飼町大寒	7.8	3,400
47	津留上	豊後大野市 犬飼町田原	6.9	14,400
48	津留下	豊後大野市 犬飼町田原	7.8	12,700
49	東台	豊後大野市 三重町西畑	3.7	600



【資料5】大分地方気象台 注意報・警報発表基準一覧表

●警報・注意報発表基準一覧表

大分地方気象台

府県予報区		大分県		
一次細分区域		南部		
市町村等をまとめた区域		豊後大野市		
警報	大雨	浸水害	表面雨量指数基準	17
		土砂災害	土壌雨量指数基準	128
	洪水	流域雨量指数基準	柴北川流域=16.9 茜川流域=14.5 三重川流域=13.7 奥岳川流域=45.7 平井川流域=11.2 緒方川流域=29.4 清田川流域=5.6 大野川流域=63.7 小賀川流域=5.5 真竹川流域=7.1 稲葉川流域=5	
		複合基準 *1	茜川流域=(6, 13.5) 平井川流域=(6, 11) 大野川流域=(6, 57.3) 小賀川流域=(8, 4.9)	
	暴風	平均風速	20m/s	
	暴風雪	平均風速	20m/s 雪を伴う	
	大雪	降雪の深さ	12時間降雪の深さ 平地=10cm 山地=20cm	
	注意報	大雨	表面雨量指数基準	9
土壌雨量指数基準			96	
洪水		流域雨量指数基準	柴北川流域=13.5 茜川流域=11.6 三重川流域=10.9 奥岳川流域=36.5 平井川流域=8.9 緒方川流域=23.5 清田川流域=4.4 大野川流域=50.9 小賀川流域=4.4 真竹川流域=5 稲葉川流域=3.5	
		複合基準 *1	茜川流域=(5, 11.6) 奥岳川流域=(5, 28) 平井川流域=(6, 7.1) 緒方川流域=(5, 23.5) 清田川流域=(5, 4.4) 大野川流域=(6, 39.9) 小賀川流域=(8, 3.5) 稲葉川流域=(5, 3.5)	
強風		平均風速	12m/s	
風雪		平均風速	12m/s 雪を伴う	
大雪		降雪の深さ	12時間降雪の深さ 平地=3cm 山地=5cm	
雷		落雷等により被害が想定される場合		
濃霧		視程	100m	
乾燥		最小湿度 45%で実効湿度 65%		
なだれ		積雪の深さ 100cm以上で、次のいずれか 1 気温 3℃以上の好天 2 低気圧等による降雨 3 降雪の深さ 30cm以上		
低温		夏期：平年より平均気温が 3℃以上低い日が 3 日続いた後、さらに 2 日以上続くと予想される場合 冬期：沿岸部で最低気温-4℃以下、内陸部で-8℃以下		
霜		11月20日までの早霜 3月20日以降の晩霜 最低気温 3℃以下		
着氷・着雪		大雨注意報・警報の条件下で、気温-2℃~2℃、湿度 90%以上		
記録的短期間大雨情報		1時間雨量	110mm	

\*1 (表面雨量指数、流域雨量指数) の組み合わせみよる基準値を表します。

### 【資料6—1】水防警報を行う指定河川

水防警報発令者：大分県豊後大野土木事務所長

記号	河川名	延長	位置
A-1	大野川	左岸 2,700m 右岸 3,000m	左岸：豊後大野市犬飼町田原から下津尾まで 右岸：豊後大野市犬飼町久原字仲竹から久原字シカカ坂まで
A-1	柴北川	左岸 200m 右岸 1,300m	左岸：豊後大野市犬飼町下津尾字園田から大野川合流点まで 右岸：豊後大野市犬飼町下津尾字鮎ヶ瀬から大野川合流点まで
A-2	大野川	左岸 1,000m 右岸 1,350m	左岸：豊後大野市千歳町柴山 平成大橋の上流400m下流600m 右岸：豊後大野市三重町浅瀬 平成大橋の上流750m下流600m
A-3	大野川	右岸 2,000m	豊後大野市三重町西泉の向野橋の下流2,000m
A-4	茜川	両岸 110m	豊後大野市千歳町下山の漆生橋から新殿橋の下流100mまで
A-5	平井川	両岸 3,000m	左岸：豊後大野市朝地町朝地の風呂の元堰から板井迫まで 右岸：豊後大野市朝地町朝地の風炉の元堰から上尾塚まで
A-5	真竹川	両岸 300m	豊後大野市朝地町板井迫のひとつ橋から朝地の平井川合流点まで
A-5	小賀川	両岸 1,200m	豊後大野市朝地町朝地の串戸橋から朝地の平井川合流点まで
A-6	三重川	両岸 6,000m	豊後大野市三重町内山の長者橋から小坂の天神橋まで
A-6	玉田川	両岸 1,200m	豊後大野市三重町玉田の川澄化学(株)三重工場前から三重川合流点まで
A-6	秋葉川	両岸 600m	豊後大野市三重町秋葉字杉ノ元の市道肝煎鬼塚線の橋から三重川合流点まで

### 【資料6—2】重要水防区域等一覧

●重要水防区域・・・水防上、特に注意を要する個所

記号	河川名	延長	位置	水防工法
B-1	大野川	左岸 800m 右岸 900m	豊後大野市犬飼町下津尾から犬飼町久原	積土のう
B-2	大野川	左岸 1,000m 右岸 1,350m	左岸：豊後大野市千歳町柴山 平成大橋の上流400m下流600m 右岸：豊後大野市三重町浅瀬 平成大橋の上流750m下流600m	積土のう
B-3	大野川	右岸 2,000m	豊後大野市三重町西泉の向野橋の下流2,000m	積土のう
B-4	三重川	両岸 2,000m	豊後大野市三重町秋葉から三重町内山	積土のう
B-5	柴北川	右岸 500m	豊後大野市犬飼町下津尾	積土のう
B-6	平井川	左岸 500m 右岸 400m	豊後大野市朝地町板井迫	積土のう
B-7	平井川	左岸 800m 右岸 700m	豊後大野市朝地町朝地から朝地町坪泉	積土のう
B-8	真竹川	両岸 300m	豊後大野市朝地町朝地	積土のう
B-9	小賀川	左岸 1,200m 右岸 200m	豊後大野市朝地町朝地	積土のう

●水防区域・・・水防上注意を要する個所

記号	河川名	延長	位置	水防工法
C-1	緒方川	右岸 300m	豊後大野市清川町天神	積土のう
C-2	大野川	左岸 300m	豊後大野市朝地町上尾塚	積土のう
C-3	大野川	左岸 800m 右岸 1,200m	豊後大野市緒方町越生	積土のう
C-4	大野川	左岸 300m	豊後大野市朝地町志賀	積土のう
C-5	柴北川	左岸 500m	豊後大野市犬飼町柴北	積土のう
C-6	柴北川	右岸 300m	豊後大野市犬飼町山内	積土のう
C-7	茜川	右岸 300m	豊後大野市犬飼町下津尾	積土のう
C-8	茜川	両岸 150m	豊後大野市千歳町下山	積土のう
C-9	平井川	両岸 1,100m	豊後大野市大野町矢田から夏足まで	積土のう
C-10	酒井寺川	右岸 200m	豊後大野市大野町大原	積土のう
C-11	酒井寺川	右岸 200m	豊後大野市朝地町市万田	積土のう
C-12	奥嶽川	左岸 400m	豊後大野市清川町臼尾	積土のう
C-13	緒方川	左岸 400m	豊後大野市緒方町原尻	積土のう
C-14	徳田川	両岸 300m	豊後大野市緒方町上年野	積土のう

●重要浸水区域・・・過去家屋が浸水した個所

記号	河川名	延長	位置	備考
E-1	大野川	左岸 600m 右岸 800m	豊後大野市犬飼町下津尾 から犬飼町久原	
E-2	大野川	左岸 1,000m 右岸 1,350m	左岸：豊後大野市千歳町柴山 平成大橋の上流400m下流600m 右岸：豊後大野市三重町浅瀬 平成大橋の上流750m下流600m	
E-3	柴北川	右岸 500m	豊後大野市犬飼町下津尾	
E-4	平井川	左岸 500m 右岸 400m	豊後大野市朝地町板井迫	大恩寺地区
E-5	平井川	左岸 500m 右岸 200m	豊後大野市朝地町朝地から朝地町坪泉	妙見淵～ 駅前住宅付近
E-6	小賀川	左岸 1,200m 右岸 200m	豊後大野市朝地町朝地	近地団地周辺 ～妙見淵

河川警戒水位（水位周知河川）

河川名 （観測所）	水防団待機 水位（レベル 1）	氾濫注意水 位 （レベル2）	避難判断水 位 （レベル3）	氾濫危険水 位 （レベル4）	氾濫発生 （レベル5）	対象河川
平井川 （朝地橋）	2.0	2.4	2.6	3.2		平井川、真竹川 、小賀川
茜川 （新殿橋）	0.7	1.5	1.5	2.2		茜川
大野川 （犬飼）	5.0	8.0	10.0	12.0		大野川、柴北川
大野川 （向野橋）	2.8	5.8	7.1	7.9		大野川
三重川 （平吹橋）	0.8	1.1	1.4	1.7		三重川、玉田川 、秋葉川

【資料7】広域受援拠点（大分県広域受援計画）

●進出拠点

施設名	所在地	敷地面積	駐車台数	トイレ
道の駅あさじ	朝地町板井迫 1016-1	2,000 m <sup>2</sup>	50 台	有
内山観音前駐車場	三重町内田 527	3,000 m <sup>2</sup>	120 台	有
元犬飼小学校跡地	犬飼町久原 1010-1	7,200 m <sup>2</sup>	140 台	無

●応援部隊活動拠点

施設名	所在地	敷地面積	駐車場の面積	アクセス道路の 幅
三重総合グラウンド	三重町赤嶺 2693	42,000 m <sup>2</sup>	7,770 m <sup>2</sup> (250 台)	7m
清川総合グラウンド	清川町三玉 807-1	17,837 m <sup>2</sup>	3,025 m <sup>2</sup> (111 台)	5.7m
緒方総合運動公園	緒方町下自在 999	11,821 m <sup>2</sup>	10,250 m <sup>2</sup>	6m
朝地グラウンド	朝地町坪泉 552	35,041 m <sup>2</sup>	1,500 m <sup>2</sup> (100 台)	5.5m
大野総合運動公園	大野町田代 2666	102,200 m <sup>2</sup>	2,500 m <sup>2</sup> (120 台)	7m
千歳総合運動公園	千歳町下山 1156	63,000 m <sup>2</sup>	3,100 m <sup>2</sup> (210 台)	6m
犬飼総合グラウンド	犬飼町田原 1500-1	28,595 m <sup>2</sup>	3,477 m <sup>2</sup> (57 台)	5.3m

●物資輸送拠点

施設名	所在地	物資集積可能な場所	駐車場面積
三重体育館	三重町内田 881	体育館（800 m <sup>2</sup> ）	1,300 m <sup>2</sup> （85 台）

●地域内輸送拠点の候補施設

施設名	所在地	耐震	屋根	床	大型	電源	避難 所外	利用可 能面積 (㎡)
三重体育館	三重町内田 881	○	○				○	861
三重総合グラウンド	三重町赤嶺 2693			○	○		○	25,800
清川総合グラウンド	清川町三玉 807-1			○	○		○	10,407
緒方総合運動公園	緒方町下自在 999			○	○		○	30,444
朝地グラウンド	朝地町坪泉 552			○	○		○	9,876
大野総合運動公園	大野町田代 2666			○	○		○	25,797
千歳総合運動公園	千歳町下山 1156			○	○		○	24,022
犬飼総合グラウンド	犬飼町田原 1500-1			○	○		○	30,943

●臨時ヘリポート（場外離着陸場）

場外名	所在地
サンスポーツランドみえ	三重町百枝 1086-273
清川総合グラウンド	清川町三玉 807-1
緒方総合運動公園	緒方町下自在 999
緒方野球場	緒方町下自在 999
朝地グラウンド	朝地町坪泉 552
大野総合運動公園	大野町田代 2666
リバーパーク犬飼（サッカー場）	犬飼町田原 714-3

【資料 8—1】災害時優先電話一覧表

No	建物等	電話番号	設置場所住所	備考
1	豊後大野市役所	0974-22-1001	豊後大野市三重町市場 1200	
2	豊後大野市役所	0974-22-1002	豊後大野市三重町市場 1200	
3	豊後大野市役所	0974-22-1003	豊後大野市三重町市場 1200	
4	豊後大野市役所	0974-22-1004	豊後大野市三重町市場 1200	
5	豊後大野市役所	0974-22-1005	豊後大野市三重町市場 1200	
6	豊後大野市役所	0974-22-1026	豊後大野市三重町市場 1200	
7	豊後大野市役所	0974-22-1027	豊後大野市三重町市場 1200	
8	豊後大野市役所	0974-22-1028	豊後大野市三重町市場 1200	
9	清川支所	0974-35-2112	豊後大野市清川町砂田 936-2	
10	緒方支所	0974-42-2114	豊後大野市緒方町馬場 41-1	
11	朝地支所	0974-72-1111	豊後大野市朝地町朝地 932-1	
12	朝地支所	0974-72-1112	豊後大野市朝地町朝地 932-1	
13	朝地支所	0974-72-1113	豊後大野市朝地町朝地 932-1	
14	大野支所	0974-34-2303	豊後大野市大野町田中 55-1	
15	千歳支所	0974-37-2111	豊後大野市千歳町新殿 706-1	
16	千歳支所	0974-37-2112	豊後大野市千歳町新殿 706-1	
17	犬飼支所	097-578-1112	豊後大野市犬飼町犬飼 28	
18	緒方公民館	0974-42-3161	豊後大野市緒方町馬場 41-1	
19	朝地公民館	0974-72-0048	豊後大野市朝地町坪泉 494	
20	隣保館	0974-34-3603	豊後大野市大野町田中 74-1	
21	大野公民館	0974-34-2130	豊後大野市大野町田中 81-1	
22	千歳公民館	0974-37-2069	豊後大野市千歳町新殿 706-1	
23	犬飼公民館	207-578-1282	豊後大野市犬飼町田原 1476	
24	豊後大野消防本部	0974-22-0450	豊後大野市三重町内田 2827-1	
25	豊後大野消防本部	0974-22-0451	豊後大野市三重町内田 2827-1	
26	消防本部東分署	097-578-0249	豊後大野市犬飼町下津尾 4042-1	
27	消防本部南分署	0974-42-2311	豊後大野市緒方町上自在 384	
28	消防本部西分署	0974-34-2110	豊後大野市大野町大原 1293	
29	緒方保育園	0974-42-2454	豊後大野市緒方町下自在 157-1	
30	東幼稚園	0974-22-0865	豊後大野市三重町小坂 3959	
31	菅尾小学校	0974-22-0374	豊後大野市三重町浅瀬 3304	
32	百枝小学校	0974-22-0655	豊後大野市三重町西泉 1512	

33	三重第一小学校	0974-22-0049	豊後大野市三重町市場 1062-1	
34	三重東小学校	0974-22-0148	豊後大野市三重町小坂 3959	
35	新田小学校	0974-22-0810	豊後大野市三重町久田 1220	
36	緒方小学校	0974-42-3150	豊後大野市緒方町馬場 100	
37	朝地小中学校	0974-72-0067 0974-72-0068	豊後大野市朝地町朝地 2030	
38	大野小学校	0974-34-2017	豊後大野市大野町田中 2261	
39	犬飼小学校	097-578-0020	豊後大野市犬飼町久原 711	
40	三重中学校	0974-22-0135	豊後大野市三重町内田 1050	
41	清川小中学校	0974-35-2350	豊後大野市清川町砂田 1795	
42	緒方中学校	0974-42-3155	豊後大野市緒方町下自在 1030	
43	大野中学校	0974-34-2004	豊後大野市大野町田中 2135	
44	千歳小中学校	0974-37-2021	豊後大野市千歳町新殿 809-1	
45	犬飼中学校	097-578-0200	豊後大野市犬飼町久原 900	
46	三重町西泉浄水場	0974-22-0560	豊後大野市三重町西泉 1271	
47	豊後大野市民病院	0974-42-3083	豊後大野市緒方町馬場 276	
48	豊後大野市民病院	0974-42-3123	豊後大野市緒方町馬場 276	
49	朝倉文夫記念館	0974-72-1300	豊後大野市朝地町池田 1587-11	

**【資料 8—2】衛星携帯電話一覧表**

No	建物等	電話番号	設置場所住所	備考
1	豊後大野市役所	080-1792-2569	豊後大野市三重町市場 1200	
2	豊後大野市消防本部	080-1792-2570	豊後大野市三重町内田 2827-1	
3	消防本部南分署	080-1792-2571	豊後大野市緒方町上自在 384	
4	豊後大野市民病院	080-8390-6758	豊後大野市緒方町馬場 276	
5	(一社) 豊後大野市医師会	870-7763-22150	豊後大野市三重町百枝 1086-12	

**【資料 8—3】AED設置箇所一覧表**

No	施設分類	設置施設	住所	電話番号
1	県	豊肥保健所	豊後大野市三重町市場 934-2	0974-22-0162
2	県	豊後大野土木事務所	豊後大野市三重町市場 1123	0974-22-1056
3	県	大分県立農業大学校	豊後大野市三重町赤嶺 2328-1	0974-22-7581
4	県 (教育)	三重総合高等学校	豊後大野市三重町秋葉 1010	0974-22-5500
5	県 (公安)	豊後大野警察署	豊後大野市三重町内田 1196	0974-22-2131
6	市	豊後大野市役所	豊後大野市三重町市場 1200	0974-22-1001
7	市	豊後大野市役所清川支所	豊後大野市清川町砂田 936-2	0974-35-2111
8	市	豊後大野市役所緒方支所	豊後大野市緒方町馬場 41-1	0974-42-2111
9	市	豊後大野市役所朝地支所	豊後大野市朝地町朝地 932-1	0974-72-1111
10	市	豊後大野市役所大野支所	豊後大野市大野町田中 55-1	0974-34-2301
11	市	豊後大野市役所千歳支所	豊後大野市千歳町新殿 706-1	0974-37-2111
12	市	豊後大野市役所犬飼支所	豊後大野市犬飼町犬飼 28	097-578-1111
13	市	中央公民館	豊後大野市三重町市場 1200	0974-22-2111
14	市	清川公民館 (神楽会館)	豊後大野市清川町砂田 810	0974-35-2372
15	市	緒方公民館	豊後大野市緒方町馬場 41-1	0974-42-3161
16	市	朝地公民館	豊後大野市朝地町坪泉 494	0974-42-0048
17	市	大野公民館	豊後大野市大野町田中 81-1	0974-34-2130
18	市	千歳公民館	豊後大野市千歳町新殿 706-1	0974-37-2069
19	市	犬飼公民館	豊後大野市犬飼町田原 1476	097-578-1281
20	市	隣保館	豊後大野市大野町田中 74-1	0974-34-3603
21	市	菅尾小学校	豊後大野市三重町浅瀬 3304	0974-22-0374
22	市	百枝小学校	豊後大野市三重町西泉 1512	0974-22-0655



23	市	三重第一小学校	豊後大野市三重町市場 1062-1	0974-22-0049
24	市	三重東小学校	豊後大野市三重町小坂 3959	0974-22-0148
25	市	新田小学校	豊後大野市三重町久田 1220	0974-22-0810
26	市	緒方小学校	豊後大野市緒方町馬場 100	0974-42-3150
27	市	大野小学校	豊後大野市大野町田中 2261	0974-34-2017
28	市	犬飼小学校	豊後大野市犬飼町久原 711	097-578-0020
29	市	三重中学校	豊後大野市三重町内田 1050	0974-22-0135
30	市	清川小中学校	豊後大野市清川町砂田 1795	0974-35-2350
31	市	緒方中学校	豊後大野市緒方町下自在 1030	0974-42-3155
32	市	朝地小中学校	豊後大野市朝地町朝地 2030	0974-72-0067
33	市	大野中学校	豊後大野市大野町田中 2135	0974-34-2004
34	市	千歳小中学校	豊後大野市千歳町新殿 809-1	0974-37-2021
35	市	犬飼中学校	豊後大野市犬飼町久原 900	097-578-0200
36	市	エイトピアおおの	豊後大野市三重町内田 878	0974-22-8000
37	市	大原総合体育館	豊後大野市三重町百枝 1086-35	0974-22-3380
38	市	三重総合グラウンド管理棟	豊後大野市三重町赤嶺 2693	0974-22-0161
39	市	サンスポーツランド三重	豊後大野市三重町百枝 1086-273	0974-22-7678
40	市	清川総合グラウンド	豊後大野市清川町三玉 807-1	
41	市	緒方総合運動公園管理室	豊後大野市緒方町下自在 999	0974-42-3033
42	市	大野総合運動公園管理室	豊後大野市大野町田代 2666	0974-34-4000
43	市	千歳総合運動公園管理室	豊後大野市千歳町下山 1156	0974-37-3005
44	市	朝地体育館	豊後大野市朝地町朝地 927	0974-72-0048
45	市	朝倉文夫記念館	豊後大野市朝地町池田 1587-11	0974-72-1300
46	市	豊後大野市消防本部	豊後大野市三重町内田 2827-1	0974-22-0450
47	市	消防本部東分署	豊後大野市犬飼町下津尾 4042-1	097-578-0249
48	市	消防本部南分署	豊後大野市緒方町上自在 384	0974-42-2311
49	市	消防本部西分署	豊後大野市大野町大原 1293	0974-34-2110
50	市	豊後大野市民病院	豊後大野市緒方町馬場 276	0974-42-3121
51	民間	旧長谷川保育園 (奥嶽茶屋)	豊後大野市緒方町小原 1242-1	0974-47-2611
52	民間	旧上緒方地区公民館	豊後大野市緒方町上冬原 2	0974-42-3161
53	民間	ふるさと体験村	豊後大野市大野町中土師 610-2	0974-34-3548
54	民間	帰巖会 みえ病院	豊後大野市三重町赤嶺 1250-1	0974-22-2222
55	民間	社会医療法人関愛会	豊後大野市清川町砂田 1877-3	0974-35-3561

		清川診療所		
56	民間	介護老人保健施設 ニコニコ銘水苑	豊後大野市三重町小坂 4110-7	0974-22-7777
57	民間	すがおこどもクラブ	豊後大野市三重町浅瀬 3109	0974-22-1133
58	民間	百枝児童クラブ	豊後大野市三重町百枝 1712-3	080-1783-9180
59	民間	三重東児童クラブ	豊後大野市三重町小坂 3959	0974-22-6820
60	市	三重ふれあい児童館	豊後大野市三重町市場 1200	0974-22-1065
61	民間	おがたっこはうす	豊後大野市緒方町馬場 100	0974-24-4646
62	民間	朝地児童館	豊後大野市朝地町朝地 906-7	0974-72-1002
63	市	大野児童館	豊後大野市大野町藤北 158	0974-34-3811
64	民間	犬飼ふれあい児童館	豊後大野市犬飼町下津尾 3883-1	097-578-5255
65	民間	すがおこども園	豊後大野市三重町菅生 2398	0974-22-6454
66	民間	ももえだこども園	豊後大野市三重町百枝 1570	0974-22-2100
67	民間	ひがしこども園	豊後大野市三重町小坂 3956	0974-22-4460
68	民間	しいのみこども園	豊後大野市清川町砂田 1876-1	0974-35-2314
69	民間	あさじルンビニこども園	豊後大野市朝地町坪泉 526	0974-72-0171
70	民間	おおのルンビニこども園	豊後大野市大野町田中 247-13	0974-34-2725
71	民間	いぬかいこども園	豊後大野市犬飼町田原 1419	097-578-0706
72	民間	扇田保育園	豊後大野市三重町内田 2717-1	0974-22-0570
73	民間	双葉保育園	豊後大野市三重町市場 1160	0974-22-0562
74	市	緒方保育園	豊後大野市緒方町下自在 157-1	0974-42-2454
75	民間	千歳保育園	豊後大野市千歳町長峰 730	0974-37-2073
76	民間	どんぐり幼稚園	豊後大野市三重町市場 1477-4	0974-22-0182
77	民間	介護老人保健施設 豊西苑	豊後大野市三重町百枝 1086-12	0974-22-7171

## 【資料9】被災者、被災事業者の災害復旧・復興支援に関する各種制度の概要

### 第1節 経済・生活面の支援

#### 1-1 災害弔慰金（災害弔慰金の支給等に関する法律）

種類	給付
支援の内容	1 災害により死亡した方の遺族に対して、災害弔慰金の支給等に関する法律に基づき支給。 2 支給額 ①生計維持者が死亡した場合:500万円を超えない範囲内 ②その他の者が死亡した場合:250万円を超えない範囲内
対象者	1 災害により死亡した方(本市に住民登録のある方)の遺族。 2 支給の範囲・順位は、死亡した方の①配偶者、②子、③父母、④孫、⑤祖父母、⑥いずれも存しない場合は兄弟姉妹(死亡した者の死亡当時その者と同居し、又は生計を同じくしていた者に限る。)。
対象となる災害	1 市内において住居が5世帯以上滅失した災害 2 県内で住居が5世帯以上滅失した市町村が3以上ある場合の災害 3 県内で災害救助法適用市町村が1以上ある場合の災害 4 災害救助法適用市町村を持つ都道府県が2以上ある場合の災害
問合せ先	市

#### 1-2 災害弔慰金（大分県災害弔慰金等補助金交付要綱等）

支援の種類	給付
支援の内容	1 災害により死亡した方の遺族に対して、大分県災害弔慰金等補助金交付要綱等に基づき支給する。 2 支給額 ①生計維持者が死亡した場合:250万円を超えない範囲内 ②その他の者が死亡した場合:125万円を超えない範囲内
対象者	1 災害により死亡した方(市内に住民登録のある方)の遺族。 2 支給の範囲・順位は、死亡した方の①配偶者、②子、③父母、④孫、⑤祖父母、⑥いずれも存しない場合は兄弟姉妹(死亡した者の死亡当時その者と同居し、又は生計を同じくしていた者に限る。)。
対象となる災害	県内で発生した1-1以外の災害で、下記の要件を満たす場合 1 本市に被害が発生し、気象警報又は特別警報が発表されたとき 2 本市に被害が発生し、震度4以上の地震が発生したとき 3 県内の火山に火口周辺警報又は噴火警報が発表されたとき 等
問合せ先	市

## 2-1 災害障害見舞金（災害弔慰金の支給等に関する法律）

種 類	給付
支援の内容	1 災害による負傷、疾病で精神又は身体に著しい障がいが出た場合、災害弔慰金の支給等に関する法律に基づき、災害障害見舞金を支給する。 2 災害障害見舞金の支給額は次のとおり。 ①生計維持者が重度の障がいを受けた場合:250万円を超えない範囲内 ②その他の者が重度の障がいを受けた場合:125万円を超えない範囲内
対象者	1 災害により以下のような重い障がいを受けた方。 ①両眼が失明した人 ②咀嚼(そしゃく)及び言語の機能を廃した人 ③神経系統の機能又は精神に著しい障がいを残し、常に介護を要する人 ④胸腹部臓器の機能に著しい障がいを残し、常に介護を要する人 ⑤両上肢をひじ関節以上で失った人 ⑥両上肢の用を全廃した人 ⑦両下肢をひざ関節以上で失った人 ⑧両下肢の用を全廃した人 ⑨精神又は身体の障がい重複する場合における当該重複する障がいの程度が前各項目と同程度以上と認められる人
対象となる災害	1-1に同じ
問合せ先	市

## 2-2 災害障害見舞金（大分県災害弔慰金等補助金交付要綱等）

支援の種類	給付
支援の内容	1 災害による負傷、疾病で精神又は身体に著しい障がいが出た場合、大分県災害弔慰金等補助金交付要綱等に基づき支給する。 2 支給額 ①生計維持者が重度の障がいを受けた場合:125万円を超えない範囲内 ②その他の者が重度の障がいを受けた場合:62.5万円を超えない範囲内
対象者	1 災害により以下のような重い障がいを受けた方 ①両眼が失明した人 ②咀嚼(そしゃく)及び言語の機能を廃した人 ③神経系統の機能又は精神に著しい障がいを残し、常に介護を要する人 ④胸腹部臓器の機能に著しい障がいを残し、常に介護を要する人 ⑤両上肢をひじ関節以上で失った人 ⑥両上肢の用を全廃した人 ⑦両下肢をひざ関節以上で失った人 ⑧両下肢の用を全廃した人 ⑨精神又は身体の障がい重複する場合における当該重複する障がいの程度が前各項目と同程度以上と認められる人
対象となる災害	1-2に同じ
問合せ先	市

### 3 災害援護資金（災害弔慰金の支給等に関する法律）

(1) 支援の種類：貸付

災害により負傷又は住居、家財の損害を受けた方に対して、災害弔慰金の支給等に関する法律に基づき、生活の再建に必要な資金を貸し付ける。

貸付限度額	①世帯主に1か月以上の負傷がある場合	
	ア 当該負傷のみ	150万円
	イ 家財の3分の1以上の損害	250万円
	ウ 住居の半壊	270万円
	エ 住居の全壊	350万円
	②世帯主に1か月以上の負傷がない場合	
	ア 家財の3分の1以上の損害	150万円
	イ 住居の半壊	170万円
ウ 住居の全壊(エの場合を除く)	250万円	
エ 住居の全体の滅失又は流失	350万円	
貸付利率	年3%(据置期間中は無利子) ※軽減措置を講じる場合がある。	
据置期間	3年以内(特別の場合5年)	
償還期間	10年以内(据置期間を含む)	

(2) 対象者

以下のいずれかの被害を受けた世帯の世帯主が対象。

- ① 世帯主が災害により負傷し、その療養に要する期間がおおむね1か月以上
- ② 家財の1/3以上の損害
- ③ 住居の半壊又は全壊・流出

(3) 所得制限

世帯人員	市町村民税における前年の総所得金額
1人	220万円
2人	430万円
3人	620万円
4人	730万円
5人以上	1人増すごとに730万円に30万円を加えた額。 ただし、住居が滅失した場合は1,270万円とする。

※対象となる災害は、自然災害で県において災害救助法が適応された市町村が1以上ある場合の災害。

(4) 問合せ先 市

### 4 生活福祉資金制度による貸付

(1) 支援の種類：融資

①生活福祉資金は、金融機関等からの「借入が困難な低所得世帯、障がい者や介護を要する65才以上の高齢者がいる世帯に対して、経済的な自立と生活の安定を図ることのために必要な経費を貸し付けるもの。

②生活福祉資金には、災害を受けたことにより臨時に必要となる費用の貸付(福祉費)、災害等によって緊急かつ一時的に生計の維持が困難になった場合の小口の貸付(緊急小口資金)の貸付がある。

【福祉費】

貸付限度額	250万円(目安)
貸付利率	①連帯保証人を立てた場合＝無利子 ②連帯保証人を立てない場合＝年1.5%

【緊急小口資金】

貸付限度額	10万円
貸付利率	無利子
据置期間	2か月以内

据置期間	6か月以内	償還期間	8か月以内
償還期間	7年以内(目安)		

③このほか、生活福祉資金には、総合支援資金、教育支援資金、不動産担保型生活資金がある。

(2) 対象者

①低所得世帯、障がい者のいる世帯、介護を要する65才以上の高齢者のいる世帯

②災害弔慰金の支給等に関する法律の災害援護資金の対象となる世帯は適用除外

(3) 問合先：市社会福祉協議会、大分県社会福祉協議会

## 5 母子・父子・寡婦福祉資金貸付金

支援の種類	貸付
支援の内容	<p>1 母子・父子・寡婦福祉資金とは、母子・父子家庭や寡婦を対象に、経済的な自立と生活の安定を図るために必要な経費を貸し付けるもの。</p> <p>2 災害により被災した母子・父子家庭及び寡婦に対しては、事業開始資金、事業継続資金、住宅資金の据置期間の延長、償還金の支払猶予などの特別措置を講じる。</p> <p>3 事業開始資金、事業継続資金、住宅資金については、貸付けの日から2年を超えない範囲で据置期間を延長できる。</p>
対象者	<p>1 母子・父子福祉資金(以下のいずれかに該当する方が対象)</p> <p>①母子家庭の母または父子家庭の父(配偶者のない者で現に児童を扶養している父または母)</p> <p>②配偶者のない者に扶養されている子</p> <p>③母のいない児童(20歳未満)</p> <p>2 寡婦福祉資金(以下のいずれかに該当する方が対象)</p> <p>①寡婦(かつて母子家庭の母であった者)</p> <p>②40歳以上の配偶者のいない女子であって、母子家庭の母及び寡婦以外の者</p>
問合先	市

## 6 厚生年金等担保貸付、労災年金担保貸付等

(1) 支援の種類 融資

共済年金、厚生年金、労災年金等を担保に、教育費や居住関係費、事業資金等を融資するもの。

貸付限度額	250万円以内(ただし、受給している年金の年額の範囲内)
対象経費	住宅などの資金や事業資金
保証人等	年金証書を預けるとともに、1名以上の連帯保証人が必要

※金利については(株)日本政策金融公庫、独立行政法人福祉医療機構に確認すること

(2) 対象者：年金受給者

(3) 問合先：(株)日本政策金融公庫、独立行政法人福祉医療機構

## 7 恩給担保貸付

(1) 支援の種類：融資

恩給を担保に、教育費や居住関係費、事業資金等を融資するもの。

貸付限度額	250万円以内(ただし、恩給年額の3年分以内)
対象経費	住宅などの資金や事業資金
保証人等	恩給証書等を預けるとともに、1名以上の連帯保証人が必要

※ 金利については(株)日本政策金融公庫に確認すること

- (2) 対象者：恩給受給者  
 (3) 問合先：(株) 日本政策金融公庫

## 8 教科書等の無償給与（災害救助法）

支援の種類	現物支給
支援の内容	災害救助法に基づく学用品の給付は、災害により学用品を失った児童・生徒に対して・教科書や教材、文房具、通学用品を支給。
対象者	災害救助法が適用された場合において、住宅に被害を受け学用品を失った小・中学校、高等学校等の児童・生徒（義務教育学校、特別支援学校、養護学校の小学児童及び中学部生徒、中等教育学校、特別支援学校の高等部、高等専門学校、専修学校及び各種学校の生徒を含む）
問合先	災害救助法が適用された市

## 9 小・中学生の就学援助措置

支援の種類	給付
支援の内容	被災により、就学が困難な児童・生徒の保護者を対象に、就学に必要な学用品費、新入学用品費、通学費、郊外活動費、学校給食費等を援助する。
対象者	被災により、就学が困難となった児童・生徒の保護者
問合先	県、市、学校

## 10 私立高等学校授業料減免措置

支援の種類	減免
支援の内容	天災その他不慮の災害等により就学が困難となった生徒に対し、授業料の減免措置を行う私立高等学校に対し、県が補助する。
対象者	天災その他不慮の災害等により学資の負担に堪えられなくなりかつ、他に学資の援助をする者がいない生徒で学業の継続が著しく困難と知事が認めるもの。
問合先	県、各私立高等学校

## 11 大学等授業料減免措置

支援の種類	減免
支援の内容	災害により、家計が急変した等の理由により授業料等の納付が困難な学生を対象に、授業料等の減額、免除を行う。
対象者	各大学等において、減免等を必要とすると認める者
問合先	各大学等

## 12 幼稚園への就園奨励事業

支援の種類	給付
支援の内容	保護者の所得状況に応じて、幼稚園の入園料・保育料を軽減する。
対象者	幼稚園に通う園児の保護者（避難されている方も、この制度の活用可能。） ※ 私立幼稚園の保育料等の減免については、「私立学校授業料等減免事業」も参照のこと。
問合先	市、幼稚園

### 13 特別支援学校等への就学奨励事業

支援の種類	給付
支援の内容	被災により、特別支援学校等への就学支援が必要となった幼児、児童又は生徒の保護者を対象に通学費、学用品等を援助する。
対象者	被災により新たに特別支援教育就学奨励費事業の対象となった世帯及び支弁区分が変更となった世帯
問合先	県、市、学校

### 14 緊急採用奨学金

支援の種類	貸与
支援の内容	災害等により家計が急変した学生・生徒に対して、緊急採用奨学金の貸与を実施する。
対象者	大学、短期大学、大学院、高等専門学校、専修学校（専門課程）の生徒・学生
問合先	各学校、独立行政法人日本学生支援機構

### 15 国の教育ローン（災害特別措置）

支援の種類	融資	
支援の内容	災害により被害を受けた方に対して教育ローンを融資する。	
	貸付限度額	学生・生徒1人あたり300万円以内
	対象経費	学生納付金、受験にかかった費用、教科書代、定期代、下宿代
	保 全	（公財）教育資金融資保証基金
対象者	1 高等学校、短期大学、大学・大学院、専修学校、各種学校、海外の高校、大学等に在学する学生・生徒を持つ保護者であって、罹災証明書等を受けている者 2 世帯の年収（所得）に関する上限学の設定（所得制限）あり	
問合先	株式会社日本政策金融公庫	

### 16 児童扶養手当等の特別措置

支援の種類	給付
支援の内容	被災者に対する児童扶養手当・特別児童扶養手当、特別障害者手当・障害児福祉手当について、所得制限の特例措置を講じる。
対象者	障がい者・児のいる世帯、児童扶養手当受給者世帯
問合先	市

### 17 地方税の特別措置

支援の種類	減免、徴収の猶予等
支援の内容	1 地方税の減免 災害により被害を受けた場合、被災納税者の地方税（個人住民税、固定資産税、自動車税など）について、一部軽減又は免除を受けること。
	2 徴収の猶予 災害により被害を受けた場合、被災納税者の地方税について、その徴収の猶予を受けること
	3 期限の延長 災害により、地方税の申告・納付等が期限までにできない方は、その期限が



	延長される。
対象者	1 災害によりその財産等に被害を受けた方のうち、一定の要件を満たす方 2 地方税の減免等の要件や手続きなどについては、自治体によって異なる。
問合せ先	県、市町村(税務課など)

## 18 国税の特別措置

支援の種類	軽減、猶予、延長
支援の内容	<p>1 所得税の軽減 災害により住宅や家財などに損害を受けた場合、確定申告で、①所得税法に定める雑損控除の方法、②災害減免法に定める税金の軽減免除による方法のどちらか有利な方法を選ぶことによって、所得税の全部又は一部を軽減することができる。</p> <p>2 予定納税の減額 災害が発生した後に納期限の到来する予定納税について、税務署長に申請することにより、減額を受けることができる。</p> <p>3 給与所得者の源泉所得税の徴収猶予など 災害により住宅や家財などに損害を受けた場合、給与所得者が税務署長に申請(一定のものについてはその支払者を経由して税務署長に申請)することにより所得金額の見積額に応じて源泉所得税額の徴収猶予や還付を受けることができる。</p> <p>4 納税の猶予 災害により被害を受けた場合、税務署長に申請をし、その許可を得ることにより、納税の猶予を受けることができる。</p> <p>5 申告などの期限の延長 災害などの理由により申告、納付などをその期限までにできないときは、その理由のやんだ日から2か月以内の範囲でその期限が延長される。 これには、個別指定による場合と地域指定による場合とがある。 ※申請の期限など詳しいことについては、最寄りの税務署へ。</p>
対象者	<p>1 雑損控除については、災害により住宅や家財に損害を受けた方、災害に関連してやむを得ない支出(災害関連支出)をした方が対象。また、所得税についての災害減免法に定める税金の軽減免除については、損害額が住宅や家財の価額の1/2以上で、被害を受けた年分の所得金額が1,000万円以下の方が対象。</p> <p>2 予定納税の減額については、所得税の予定納税をされる方で災害によりその年の所得や税額が前年より減少することが見込まれる方。</p> <p>3 給与所得者の源泉所得税の徴収猶予については、災害による住宅や家財の損害額がその住宅や家財の価額の1/2以上で、かつ、その年分の所得金額の見積額が1,000万円以下である方などが対象。</p> <p>4 納税の猶予については、納税者(源泉徴収義務者を含む)で災害により全積極財産のおおむね1/5以上の損失を受けた方又は災害などにより被害を受けたことに基づき国税を一時に納付することができないと認められる方が対象。</p> <p>5 申告などの期限の延長については、災害によりその期限までに申告、納付などをすることができないと認められる方が対象。</p>
問合せ先	税務署

## 19 葬祭の実施（災害救助法）

支援の種類	現物支給
支援の内容	遺族で遺体の埋葬（火葬）を行うことが困難な場合又は死亡した者の遺族がない場合、市が遺族に代わって応急的に埋葬（火葬）を行う。
対象者	災害救助法が適用された場合において遺体の埋葬（火葬）を行うことが困難な遺族の方が対象。また、死亡した者の遺族がない場合も対象。
問合せ先	災害救助法が適用された市

## 20 医療保険、介護保険の保険料・窓口負担（利用者負担）の減免・猶予等

(1) 支援の種類：減免、猶予 医療保険、介護保険の保険料・窓口負担（利用者負担）について、特列措置が講じられる。	
国民健康保険料及び一部負担金等の減免等	国民健康保険の被保険者について、保険料や医療費一部負担金の減免等の措置が講じられる。
健康保険料等の納期限の延長・免除及び一部負担金の減免	事業所の健康保険法、厚生年金保険法等に関する保険料等の納期限又は徴収期限が延長される場合がある他、保険料が免除される場合がある。また、一部負担金の減免措置が講じられる場合がある。
介護保険料及び利用者負担額等の減免等	介護保険料や利用者負担額等の減免等が講じられる。
(2) 対象者 ご加入の医療保険者や市にご確認ください。	
(3) 問合せ先：各医療保険者、市、医療機関、日本年金機構年金事務所	

## 21 公共料金・使用料等の特別措置

支援の種類	減免
支援の内容	1 災害により被害を受けた被災者に対しては、市が所管する公共料金や施設使用料、保育料等が軽減・免除されることがある。 2 電気、ガス、電話料金等についても、各種料金の軽減・免除が実施されることがある。
対象者	対象者については、県、市、関係事業者が定めることになる。
問合せ先	県、市、関係事業者

## 22 放送受信料の免除

支援の種類	減免
支援の内容	1 災害により被害を受けた受信契約者に対して、一定期間 NHK の放送受信料が免除される。 2 免除にあたっては、NHK による確認調査、又は受信契約者からの届け出により免除の対象者を確定する。
対象者	1 災害救助法が適用された区域内において、半壊・半焼又は床上浸水以上程度の被害を受けた建物で受信契約している方 2 このほか、災害による被害が長期間にわたる場合などに免除が実施されることがある。
問合せ先	日本放送協会

## 23 生活保護

(1) 支援の種類：給付

(2) 支援の内容

- ①生活に現に困窮している方に、最低限度の生活の保障と自立の助長を図ることを目的に、困窮の程度に応じて必要な保護を行うもの。
- ②生活保護の受給にあたっては、各種の社会保障施策による支援、不動産等の資産、稼働能力等の活用が保護実施の前提になる。また、扶養義務者による扶養は保護に優先される。
- ③生活保護は、生活扶助、教育扶助、住宅扶助、医療扶助、介護扶助、出産扶助、生業扶助及び葬祭扶助から構成されている。医療扶助及び介護扶助は、医療機関等に委託して行う現物給付を原則とし、それ以外は金銭給付が原則。
- ④扶助の基準は、厚生労働大臣が設定する。

項 目	東京都区部等	地方郡部等
標準3人世帯 (33歳、29歳、4歳)	156,990円	137,860円
高齢者単身世帯 (68歳)	76,880円	65,200円
母子世帯 (30歳、4歳、2歳)	193,110円	170,920円

(令和2年度生活扶助基準)

(3) 対象者：資産や能力等すべてを活用した上でも最低生活が営めない方

(4) 問合せ先：県、市

## 24 未払賃金立替払制度

支援の種類	その他
支援の内容	<ol style="list-style-type: none"> <li>1 企業倒産により賃金が支払われないまま退職した労働者に対して、未払賃金の一部を、独立行政法人労働者健康福祉機構が事業主に代わって支払う。</li> <li>2 対象となる未払賃金は、労働者が退職した日の6カ月前から立替払請求日の前日までに支払期日が到来している定期賃金と退職手当のうち未払となっているもの(上限有り)。ボーナスは立替払の対象とはならない。また、未払賃金の総額が2万円未満の場合も対象とはならない。</li> <li>3 立替払した場合は、独立行政法人労働者健康福祉機構がその分の賃金債権を代位取得し、本来の支払責任者である使用者に求償する。</li> </ol>
対象者	<ol style="list-style-type: none"> <li>1 次に掲げる要件を満たしている場合は立替払を受けることができる。 <ol style="list-style-type: none"> <li>(1) 使用者が、 <ol style="list-style-type: none"> <li>①労災保険の適用事業に該当する事業を行っていたこと</li> <li>②1年以上事業活動を行っていたこと</li> </ol> <ol style="list-style-type: none"> <li>ア 法律上の倒産(破産、特別清算、民事再生、会社更生の場合)をしたこと。 この場合は、破産管財人等に倒産の事実等を証明してもらう必要がある。</li> <li>イ 事実上の倒産(中小企業が事業活動を停止し、再開する見込みがなく、賃金支払能力がない場合)をしたこと この場合は、労働基準監督署長の認定が必要。労働基準監督署に認定の申請を行うこと。</li> </ol> </li> <li>(2) 労働者が、倒産について裁判所への申立て等(法律上の倒産の場合)又は労働基準監督署への認定申請(事実上の倒産の場合)が行われた日の6か月前の日から2年の間に退職した者であること</li> </ol> </li> </ol>
問合せ先	労働基準監督署、独立行政法人労働者健康福祉機構

## 25 雇用保険の失業等給付

支援の種類	給付
支援の内容	災害を受けたことにより休止・廃止したために、休業を余儀なくされ、賃金を受け取ることができない方や、一時的に離職を余儀なくされた方については、実際に離職していなくとも失業給付が受給できる。
対象者	災害により休業を余儀なくされた方、又は一時的に離職を余儀なくされた者
問合せ先	公共職業安定所

## 26 職業訓練

支援の種類	その他
支援の内容	1 震災により離職した者が、再就職のための技能や知識を身につける必要がある場合、無料で職業訓練を受けることができる。 2 また、訓練期間中に生活費が支給される制度もある。
対象者	震災により離職した者が、再就職のための技能や知識を身につける必要、その職業を受けるために必要な能力等を有するなどの要件を満たして、公共職業安定所長の受講斡旋を受けた者。
問合せ先	公共職業安定所

## 第2節 住まいの確保・再建のための支援

### 1 被災者生活再建支援制度

(1) 支援の種類：給付

(2) 支援の内容

①災害により住宅が全壊するなど、生活基盤に著しい被害を受けた世帯に対して支援金を支給する。

②支給額は、下記のとおり。

(世帯人数が1人の場合は、各該当欄の金額が3/4になる)

被害程度	支給額（定額）			
	基礎支援金	加算支援金		合計額
全壊 損害割合 50%以上	100万円	建設・購入	200万円	300万円
		補修	100万円	200万円
		賃借	50万円	150万円
大規模半壊 (40～49%)	50万円	建設・購入	200万円	250万円
		補修	100万円	150万円
		賃借	50万円	100万円
中規模半壊 (30～39%)	—	建設・購入	100万円	100万円
		補修	50万円	50万円
		賃借	25万円	25万円

(3) 対象者：住宅が自然災害（暴風、豪雨、地震、津波、液状化等の地盤被害等）により全壊等（※）又は大規模半壊、中規模半壊した世帯。

（※）下記の世帯を含む。

- 1 住宅が半壊し、又は住宅の敷地に被害が生じた場合で、当該住宅の倒壊防止・居住するために必要な補修費等が著しく高額となること、その他これらに準ずるやむを得ない事由により、当該住宅を解体し、又は解体されるに至った世帯
- 2 自然災害等で、危険な状況が継続し、長期にわたり住宅が居住不能になった世帯（長期避難世帯）

※被災時に現に居住していた世帯が対象となり、空き家、別荘、他人に貸している物件等は対象とならない。

(3) 問合せ先：県、市

## 2 大分県災害被災者住宅再建支援制度

(1) 支援の種類：給付

(2) 支援の内容

①災害の規模にかかわらず、全壊、半壊、床上浸水の被害を受けた全ての世帯に対して支援金を支給する。

②支給額は、下記のとおり。

(世帯人数が1人の場合は、各該当欄の金額が3/4になる)

※被災者生活再建支援法が適用になる場合は、支給しない。

ただし、中規模半壊世帯のみ国制度と併給可能。

被害程度	支給額（定額）			
	基礎支援金	加算支援金		合計額
全壊 損害割合 50%以上	100万円	建設・購入	200万円	300万円
		補修	100万円	200万円
		賃借	50万円	150万円
半壊 (20～49%)	50万円	建設・購入	100万円	150万円
		補修	80万円	150万円
		賃借	50万円	100万円
床上浸水	5万円	—	—	5万円

・国制度と併給する場合

被害程度	支給額（定額）			
	基礎支援金	加算支援金		合計額
半壊 (30%～39%)	50万円	建設・購入	—	50万円
		補修	30万円	80万円
		賃借	25万円	75万円

※支援金の用途は限定されない。

(3) 対象者：住宅が自然災害（暴風、豪雨、地震、津波、液状化等の地盤被害等）により、全壊、半壊又は床上浸水し、居住していた市町村に引き続き居住する世帯

### 留意事項

- 1 被災時に現に居住していた世帯が対象となり、空き家、別荘、他人に貸している物件等は対象とならない。
- 2 被災時において被災した住宅を所有していない場合は、加算支援金の項目のうち、「賃借」以外の項目の加算支援金については支給されない。
- 3 被災者生活再建支援法が適用になっている場合において、次の場合は、被災者生活再建支援制度において支給される。
 

住宅が半壊し、又は住宅の敷地に被害が生じた場合で、当該住宅の倒壊防止・居住するために必要な補修費等が著しく高額となること、その他これらに準ずるやむを得ない事由により、当該住宅を解体し、又は解体されるに至った世帯
---

(4) 問合せ先：県、市

### 3 災害復興住宅融資(建設)

#### (1) 支援の種類：融資

- ①自然現象により生じた災害又は自然現象以外の原因による災害のうち独立行政法人住宅金融支援機構が個別に指定する災害により被害を受けた住宅の所有者が、住宅を建設する場合に受けられる融資。
- ②融資が受けられるのは、原則として1戸当たりの住宅部分の床面積が13㎡以上175㎡以下の住宅。
- ③融資対象となる住宅については、独立行政法人住宅金融支援機構の定める基準を満たすことが必要。
- ④この融資は、融資の日から3年間の元金据置期間を設定でき、据置期間を設定すると返済期間を延長することができる。

項目	構造等	融資限度額	返済期間
基本融資	耐火住宅	1,460万円	35年
	準耐火住宅	1,460万円	35年
	木造住宅(耐久性)	1,460万円	35年
	本造主宅(一般)	1,400万円	25年
特例加算		450万円	併せて利用する基本融資の返済期間とおなじ返済期間
土地取得費		970万円	
整地費		380万円	

※金利については独立行政法人住宅金融支援機構に確認すること。

#### (2) 対象者

自分が居住するために住宅を建設される方であって、住宅が「全壊」した旨の「罹災証明」の発行を受けた方が対象。(住宅が「大規模半壊」又は「半壊」した「罹災証明書」の発行を受けた方でも一定の条件を満たす場合は、対象となる。)

#### (3) 問合せ：取扱金融機関又は独立行政法人住宅金融支援機構

### 4 災害復興住宅融資(新築購入、リ・ユース購入)

#### (1) 支援の種類：融資

- ①自然現象により生じた災害又は自然現象以外の原因による災害のうち独立行政法人住宅金融支援機構が個別に指定する災害により被害を受けた住宅の所有者が、新築住宅、リ・ユース住宅を購入する場合に受けられる融資。
- ②原則として1戸当たりの住宅部分の床面積が50㎡(マンションの場合40㎡)以上175㎡以下の住宅で、一戸建ての場合は敷地面積が100㎡以上であることが必要。
- ③融資対象となる住宅については、独立行政法人住宅金融支援機構の定める基準を満たすことが必要。
- ④この融資は、融資の日から3年間の元金据置期間を設定でき、据置期間を設定すると返済期間を延長することができる。

#### ア 新築住宅の購入

項目	構造等	融資限度額	返済期間
購入資金融資	耐火住宅	1,460万円	35年
	準耐火住宅	1,460万円	35年
	本造住宅(耐久性)	1,460万円	35年
	木造住宅(一般)	1,400万円	25年
特例加算		450万円	併せて利用する購入資金融資の返済期間
土地取得費		970万円	

		と同じ返済期間。
イ 中古住宅の購入		
構造等	融資限度額	
	リ・ユース	リ・ユースプラス
耐火住宅	1,160万円	1,460万円
準耐火住宅	1,160万円	1,460万円
木造住宅（耐久性）	1,160万円	1,460万円
木造住宅（一般）	950万円	—
特例加算	450万円	450万円
土地取得費	970万円	970万円
建て方	種別	返済期間
一戸建て等	リ・ユース住宅	25年
	リ・ユースプラス住宅	35年
マンション	リ・ユースマンション	25年
	リ・ユースプラスマンション	35年

※金利については独立行政法人住宅金融支援機構に確認。

(2) 対象者  
 自分が居住するために住宅を購入する方であって、住宅が「全壊」した旨の「罹災証明書」の発行を受けた方が対象。（住宅が「大規模半壊」又は「半壊」した旨の「罹災証明書」の発行を受けた方でも一定の条件を満たす方は対象となる）

(3) 問合せ先：取扱金融機関又は独立行政法人住宅金融支援機構

## 5 災害復興住宅融資(補修)

(1) 支援の内容：融資

①自然現象により生じた災害又は自然現象以外の原因による災害のうち独立行政法人住宅金融支援機構が個別に指定する災害により被害を受けた住宅の所有者が、住宅を補修する場合に受けられる融資。

②融資対象となる住宅については、独立行政法人住宅金融支援機構の定める基準を満たすことが必要。

③この融資は、融資の日から1年間の元金据置期間を設定できます（ただし、返済期間は延長でない）

項目	構造等	融資限度額	返済期間
補修資金融資	耐火住宅	640万円	20年
	準耐火住宅	640万円	20年
	木造住宅	590万円	20年
整地費		380万円	併せて利用する補修資金融資の返済期間と同じ返済期間
引方移転費用		380万円	

※金利については独立行政法人住宅金融支援機構に確認すること。

(2) 対象者  
 自分が居住するために住宅を補修される方で、住宅に10万円以上の被害を受け、「罹災証明書」の発行を受けた方。

(3) 問合せ先：取扱金融機関又は独立行政法人住宅金融支援機構



## 6 住宅金融支援機構融資の返済方法の変更

支援の種類	その他
支援の内容	<p>1 独立行政法人住宅金融支援機構が指定する災害により被害を受けた返済中の被災者（旧住宅金融公庫から融資を受けて返済中の被災者を含む。）に対して、返済方法を変更することにより被災者を支援するもの。</p> <p>2 支援内容の概要</p> <p>①返済金の払込みの据置：1～3年間</p> <p>②据置期間中の金利の引き下げ：0.5～1.5%減</p> <p>③返済期間の延長：1～3年</p> <p>3 支援の内容は、災害発生前の収入額や災害発生後の収入予定額、自己資金額等を加味した「罹災割合」に応じて決まる。</p> <p>※詳細については、住宅金融支援機構又は取扱金融機関に確認のこと。</p>
対象者	<p>以下のいずれかに該当する事業者</p> <p>①商品、農作物その他の事業財産又は勤務先が損害を受けたため、著しく収入が減少した方</p> <p>②融資住宅が損害を受け、その復旧に相当の費用が必要な方</p> <p>③債務者又は家族が死亡・負傷したために、著しく収入が減少した方</p>
問合せ先	独立行政法人住宅金融支援機構又は取扱金融機関

## 7 生活福祉資金制度による貸付(住宅の補修等)

(1) 支援の種類：融資	
①災害により被害を受けた住宅の補修、保全、増築、改築等に必要な経費を貸付ける。	
②貸付限度額	
貸付限度額	250万円以内(目安)
貸付利率	・連帯保証人を立てた場合：無利子 ・連帯保証人を立てない場合：年1.5%
据置期間	6か月以内
償還期間	7年以内(目安)
(2) 対象者	
①低所得世帯、障がい者世帯、介護を要する65才以上の高齢者のいる世帯	
②災害弔慰金の支給等に関する法律の災害援護資金の対象となる世帯は適用除外。	
(3) 問合せ先：市、市社会福祉協議会、大分県社会福祉協議会	

## 8 母子・父子・寡婦福祉資金の住宅資金

(1) 支援の種類：融資	
①災害により被害を受けた住宅の補修、保全、増築、改築等に必要な経費を貸付ける。	
②貸付限度額等	
貸付限度額	200万円以内
貸付利率	・連帯保証人がいる場合：無利子 ・連帯保証人がいない場合：年1.0%
据置期間	6か月 ※貸付けの日から2年を超えない範囲内で延長することも可能
償還期間	7年
(2) 対象者	
住宅が全壊・半壊、全焼・半焼、流出、床上浸水等の被害を受けた母子・父子・寡婦世帯	
(3) 問合せ先：市、市社会福祉協議会	

## 9 公営住宅への入居

支援の種類	現物支給
支援の内容	1 低所得の被災者は、県又は市が整備する公営住宅に入居することができる。 2 公営住宅の家賃は収入に応じて設定されるが、必要があると認められる場合は、一定期間、家賃が減免されることがある。
対象者	1 以下の要件を満たす方 ①住宅困窮要件：災害によって住宅を失い、現に住宅に困窮していることが明らかかな方 ②同居親族要件：現に同居し、又は同居しようとする親族がある方 ③入居収入基準：21万4千円以下（災害発生日から3年を経過した後は15万8千円） 2 一定の戸数以上の住宅が滅失した地域において自らの住宅を失った者等については、入居収入基準はなし。 ※公営住宅に入居できる世帯の資格要件については、公営住宅を整備する地法公共団体（県、市）で別に定める場合がある。
問合せ先	県、市

## 10 特定優良賃貸住宅等への入居

支援の種類	現物支給
支援の内容	被災者の方は、県、市、地方住宅供給公社、民間土地所有者等が整備する特定優良賃貸住宅等に入居することができる。
対象者	以下の要件を満たす方が対象 災害、不良住宅の撤去その他の特別の事情がある場合において賃貸住宅に入居させることが適当である者として県知事が認めるもの（48万7千円以下で県知事が定める額以下の所得のある者（15万8千円に満たない所得のある者）にあっては、所得の上昇が見込まれる者）に限る）
問合せ先	県、市

## 11 住宅の応急修理（災害救助法）

支援の種類	現物支給
支援の内容	1 災害救助法に基づく住宅の応急修理は災害により住宅が半壊し、自ら修理する資力のない世帯に対して、被災した住宅の居室、台所、トイレ等日常生活に必要な最小限度の部分を応急的に修理する。 2 応急修理は、市が業者に委託して実施。 3 修理限度額は半壊については1世帯あたり59万5千円、半壊に準じる程度の損傷は1世帯あたり30万円（令和元年度基準）。同じ住宅に2以上の世帯が同居している場合は1世帯とみなされる。
対象者	災害救助法が適用された場合において、以下の要件を満たす方 ①災害により住宅が半壊又は半焼した者 ②応急仮設住宅等に入居していない者（応急修理の期間が1か月を超えると見込まれる者であって、他の住まいの確保が困難な場合を除く） ③修理した住宅での生活が可能となると見込まれる者 ④自ら修理する資力のない世帯 （※大規模半壊以上の世帯については資力は問わない） ※世帯年収や世帯人員などの条件については、市に相談すること。
問合せ先	県、災害救助法が適用された市

## 12 応急仮設住宅の供与（災害救助法）

支援の種類	現物支給
支援の内容	1 県又は市が建設した応急仮設住宅に入居可能。 2 県又は市が借り上げた民間賃貸住宅や公営住宅等に入居可能。 （住宅の応急修理との併用不可。ただし、応急修理の期間が1か月を超えると見込まれる者であって、他の住まいの確保が困難な場合は、発災日から最大6ヶ月間は、応急仮設住宅に入居可能。）
問合せ先	県、災害救助法が適用された市

## 13 障害物の除去（災害救助法）

支援の種類	現物給付
支援の内容	1 災害救助法に基づく障害物の除去は、災害によって土石、竹木等の障害物が住家又はその周辺に運び込まれ日常生活を営むのに支障をきたしている者に対し、これを除去するもの。 2 障害物の除去は、居室、台所、玄関、便所等のように生活上欠くことのできない場所を対象とし、応急的な除去に限られる。 3 障害物の除去に要する費用は、1世帯あたり137,900円（令和元年度基準）。除去のために必要な機械、器具等の借上費又は購入費、輸送費等の一切の経費が含まれる。
対象者	災害救助法が適用された市において、以下の要件を満たす方 1 自らの資力では障害物を除去し、当面の日常生活が営み得ない状態であること。 2 住家は、半壊半焼又は床上浸水したものであること（但し、生活に支障がなければ認められない。） ※そこに居住していた世帯に対して行うもので、自らの所有する住家か、借家等かを問わない。
問合せ先	災害救助法が適用された市

## 14 宅地防災工事資金融資

(1) 支援の種類：融資	
①災害によって崩壊又は危険な状況にある宅地については、宅地造成等規制法、急傾斜地の崩壊による災害の防止に関する法律、建築基準法に基づき、その所有者に改善勧告又は改善命令が出される。	
②改善勧告又は改善命令を受けた方に対して、のり面の保護、排水施設の設置、整地・擁壁の設置(旧擁壁の除去を含む)の工事のための費用を融資する。	
融資限度額	1,030万円又は工事費の9割のいずれか低い額
償還期間	15年以内
※金利については独立行政法人住宅金融支援機構に確認すること。	
(2) 対象者 宅地造成等規制法、急傾斜地の崩壊による災害の防止に関する法律、建築基準法に基づき、改善勧告又は改善命令を受けた方	
(3) 問合せ先：取扱金融機関又は独立行政法人住宅金融支援機構	

## 15 地すべり等関連住宅融資

### (1) 支援の種類：融資

①地すべりや急傾斜地の崩壊により被害を受けるおそれのある家屋を移転したり、これに代わるべき住宅を建設する場合の資金を融資する。

②融資の対象となる地すべり等関連住宅には主に次のタイプがある。

地すべり 関連住宅	地すべり等防止法の規定により県知事の承認を得た関連事業計画に基づいて移転される住宅部分を有する家屋又は関連事業計画に基づいて除却される住宅部分を有する家屋に代わるべきものとして新たに建設される住宅部分を有する家屋。
土砂災害 関連住宅	土砂災害警戒区域等における土砂災害防止対策の推進に関する法律の規定による勧告に基づいて移転される住宅部分を有する家屋又は勧告に基づいて除去される住宅部分を有する家屋に代わるべきものとして新たに建設される住宅部分を有する家屋

③融資対象となる住宅については、独立行政法人住宅金融支援機構の定める基準を満たすことが必要。

#### ●移転資金、建設資金又は新築住宅の購入

構造等	融資限度額		返済期間
	移転資金 建設資金又は 新築購入資金	土地取得 資金	
耐火住宅、準耐火住宅、木造住宅(耐久性)	1,460万円	970万円	35年
木造住宅(一般)	1,400万円		25年
特例加算	450万円		供せて利用する移転資金、建設資金又は新築購入資金の各融資の返済期間と同じ返済期間

#### ●中古住宅の購入

構造等	融資限度額	
	リ・ユース	リ・ユースプラス
耐火住宅	1,160万円	1,460万円
準耐火住宅	1,160万円	1,460万円
木造住宅(耐久性)	1,160万円	1,460万円
木造住宅(一般)	950万円	—
特例加算	450万円	450万円
土地取得費	970万円	970万円

建て方	種別	返済期間
一戸建て等	リ・ユース住宅	25年
	リ・ユースプラス住宅	35年
マンション	リ・ユースマンション	25年
	リ・ユースプラスマンション	35年

※金利については独立行政法人住宅金融支援機構に確認。

### (2) 対象者

関連事業計画若しくは改善命令若しくは勧告に基づいて、住宅を移転又は除去する際の当該家屋の所有者、賃借入又は居住者で、地方公共団体から移転等を要することを証明する書類の発行を受けた方が対象。

### (3) 問合先：取扱金融機関又は独立行政法人住宅金融支援機構

(参考)罹災証明書とは

罹災証明書は、地方自治法第2条に定める自治事務として、市が被災状況の現地調査等を行い、確認した事実に基づき発行する証明書であり、各種の被災者支援制度の適用を受けるにあたって必要とされる家屋の被害程度について証明するものである。

罹災証明書により証明される被害程度としては、全壊、大規模半壊、半壊、一部損壊、床上浸水・床下浸水、全焼、半焼等があり、「災害の被害認定基準について」（平成13年6月28日府政防第518号内閣府政策統括官（防災担当）通知）等に基づき被害程度の認定が行われる。

1 被害認定基準

住家全壊 (全焼・全流出)	住家がその居住のための基本的機能をそう失したものの、すなわち、住家全部が倒壊、流失、埋没、焼失したもの、又は住家の損壊が甚だしく、補修により元通りに再使用することが困難なもので、具体的には、住家の損壊、焼失もしくは流失した部分の床面積がその住家の延床面積の70%以上に達した程度のも、又は住家の主要な構成要素の経済的被害を住家全体に占める損害割合で表し、その住家の損害割合が50%以上に達した程度のもとする。
住家半壊 (半焼)	住家がその居住のための基本的機能の一部をそう失したものの、すなわち、住家の損壊が甚だしいが、補修すれば元通りに再使用できる程度のも、具体的には、損壊部分はその住家の延床面積の20%以上70%未満のも、又は住家の主要な構成要素の経済的被害を住家全体に占める損害割合で表し、その住家の損害割合が20%以上50%未満のもとする。
住家大規模半壊	「住家半壊」の基準のうち、損壊部分はその住家の延床面積の50%以上70%未満のも、又は住家の主要な構成要素の経済的被害を住家全体に占める損害割合で表し、その住家の損害割合が40%以上50%未満のもとする。

2 問合せ：市

### 第3節 農林漁業・中小企業・自営業への支援

#### 1 天災融資制度

##### (1) 支援の種類：融資

天災による被害農林漁業者等に対する資金の融通に関する暫定措置法に基づき、政令で指定された天災によって被害を受けた農林漁業者に対して再生産に必要な低利の経営資金を、被害を受けた農協等の組合に対しては事業資金をそれぞれ融資し、経営の安定化を図る。

#### ●天災による被害農林漁業者等に対する資金の融通に関する暫定措置法

項 目		①又は②のうちどちらか低い金額		
		①損失 額の%	②万円	
			個人	法人
農業者	果樹栽培者・家畜等飼養者	55	500	2,500
	一般農業者	45	200	2,000
林業者		45	200	2,000
漁業	漁具購入資金	80	5,000	5,000
	漁船建造・取得資金	80	500	2,500
	水産動植物養殖資金	50	500	2,500
	一般漁業者	50	200	2,000
被害組合		80	単 協 2,500 連合会 5,000	

(2) 被害が特に激甚である場合には、激甚災害法を適用する政令が制定されることにより、通常の天災資金より貸付条件が緩和される。

#### ●激甚災害に対処するための特別の財政援助等に関する法律

項 目		①又は②のうちどちらか低い金額		
		①損失 額の%	②万円	
			個人	法人
農業者	果樹栽培者・家畜等飼養者	80	600	2,500
	一般農業者	60	250	2,000
林業者		60	250	2,000
漁業	漁具購入資金	80	5,000	5,000
	漁船建造・取得資金	80	600	2,500
	水産動植物養殖資金	60	600	2,500
	一般漁業者	60	250	2,000
被害組合		80	単 協 2,500 連合会 5,000	

##### ①貸付利率、償還期限

資格者	貸付利率	償還期限
(ア) 被害農林漁業者で、損失額が30%未満の者 (激甚災適用の場合)	6.5%以内	3年、4年、5年以内 4年、5年、6年以内
(イ) 被害農林漁業者で、損失額が30%以上の者 (激甚災適用の場合)	5.5%以内	5年、6年以内 6年、7年以内
(ウ) 特別被害農林漁業者	3.0%以内	6年以内

(激甚災適用の場合)		7年以内
------------	--	------

(3) 対象者

次の基準に該当すると市町村長の認定を受けた方

(ア)被害農林漁業者		(イ)特別被害農林漁業者
1 農作物等の減収量が平年収穫量の30%以上でかつ損失額が平均農業収入の10%以上	2 樹体の損失額が30%以上	左のうち損失額が50%以上
1 林産物の流失等による損失額が、平年林業収入の10%以上	2 林業施設の損失額が50%以上	左のうち損失額が50%以上 左のうち損失額が70%以上
1 水産物の流失等による損失額が、平年漁業収入の10%以上	2 水産施設の損失額が50%以上	左のうち損失額が50%以上 左のうち損失額が70%以上

(4) 問合せ先：市町村

## 2 農林漁業者に対する資金貸付（常時対応可能）

支援の種類	融資			
支援の内容	●災害により被害を受けた農林漁業者に対して、各種の資金貸付を行う。			
	1 株式会社日本政策金融公庫			
	資金名	資金の使い途	貸付限度額	償還期間
	農林漁業セーフティネット資金	災害により被害を受けた農林漁業経営の再建に必要な資金を融資	一般：600万円 特認：年間経費の6/12又は年間粗収益の6/12のいずれか低い額	10年以内（うち3年以内の据置可能）
農林漁業施設資金	災害により被災した農林漁業施設の復旧のための資金を融資	一般：負担額の80%又は1施設あたり300万円のいずれか低い額 特認：負担額の80%又は1施設あたり600万円のいずれか低い額 漁船 ・総トン数20トン未満の漁船：負担額の80%又は1隻あたり1千万円のいずれか低い額 ・総トン数20トン以上の漁船：負担額の80%又は1隻	15年以内（うち3年以内の据置可能）	

			あたり 4.5 億円～11 億円のいずれか低い額	
農業基盤整備資金	農地・牧野又はその保全・利用上必要な施設の復旧のための資金を融資		負担額の 100%	25 年以内（うち 10 年以内の据置可能）
農業経営基盤強化資金	災害により被害を受けた農林漁業経営の再建に必要な資金を融資		個人 3 億円、法人 10 億円	25 年以内（うち 10 年以内の据置可能）
経営体育成強化資金	災害により被害を受けた農林漁業経営の再建に必要な資金を融資		① 負担額の 80% ② 個人 1.5 億円、法人 5 億円	25 年以内（うち 3 年以内の据置可能）
林業基盤整備資金	森林、林道等の復旧のための資金を融資		① 復旧造林：負担額の 80%（計画森林は負担額の 90%） ② 苗木養成施設：負担額の 80% ③ 林道：負担額の 80%	① 復旧造林：30 年以内（うち 20 年以内の据置可能）*別途特認要件有り ② 苗木養成施設：15 年以内（うち 5 年以内の据置可能） ③ 林道：20 年以内（うち 3 年以内の据置可能）*別途特認要件有り
漁業基盤整備資金	漁港、漁場施設の復旧のための資金を融資		負担額の 80%	20 年以内（うち 3 年以内の据置可能）

## 2 農協・漁協等

資金名	資金の使い途	貸付限度額	償還期間
農業近代化資金	災害により被災した農業施設等の復旧ための資金を融資	① 個人 1,800 万円 ② 法人 2 億円	15 年以内（うち 7 年以内の据置可能）
農業経営負担軽減支援資金	既往債務の負担を軽減するための負債整理資金を融資	営農負債の残高	15 年以内（うち 3 年以内の据置可能）
漁業近代化資金	災害により被災した漁船、漁業用施設等の復旧のための資金を融資	1,800 万円～3.6 億円	15 年以内（うち 3 年以内の据置可能）

●上記のほかにも農林漁業者に対する長期・低利の資金の貸付を行っているので、各種貸付事業の詳細については下記問合先まで。

対象者	農林漁業者
-----	-------



問合せ	株式会社日本政策金融公庫、農協・漁協等
-----	---------------------

### 3 災害復旧貸付

(1) 支援の種類：融資

- ①災害により直接的・間接的な被害を受けた中小企業者に対して、事業所復旧のための資金を融資。
- ②災害復旧資金貸付は、株式会社日本政策金融公庫、株式会社商工組合中央金庫において、受付を行う。
- ③株式会社日本政策金融公庫の場合の貸付限度額等

○国民生活事業

貸付限度額	各融資制度の限度額に1災害あたり上乘せ3千万円
償還期間	各融資制度の返済期間以内

○中小企業事業

貸付限度額	1億5千万円以内
償還期間	10年以内（うち2年以内の据置可能）

④株式会社商工組合中央金庫の場合の貸付限度額等

貸付限度額	必要に応じ一般貸付枠を超える額
償還期間	設備資金15年以内（うち2年以内の据置可能） 運転資金10年以内（うち2年以内の据置可能）

- ⑤株式会社日本政策金融公庫、株式会社商工組合中央金庫によって、貸付限度額や貸付条件等が異なる

(2) 対象者：中小企業経営者、中小企業協同組合・振興組合等

(3) 問合せ：株式会社日本政策金融公庫、株式会社商工組合中央金庫

### 4 災害復旧高度化資金

(1) 支援の種類：融資

- ①大規模な災害により、既往の高度化資金の貸付を受けた事業用資産が罹災した場合、被害を受けた施設の復旧を図る場合又は施設の復旧にあたって新たに高度化事業を行う場合に、県又は独立行政法人中小企業基盤整備機構が高度化資金を貸付ける。

貸付割合	90%以内
償還期間	20年以内（うち3年以内の据置可能）
貸付利率	無利子

(2) 対象者

中小企業経営者、中小企業協同組合・振興組合等であって、以下のいずれかに該当する場合

- ①既存の高度化資金貸付を受けて取得・設置した施設が被災した場合
- ②施設の復旧にあたって新たに高度化事業を行う場合

(3) 問合せ：県、独立行政法人中小企業基盤整備機構

## 5 経営安定関連保証

支援の種類	融資（保証）
支援の内容	災害などの理由により影響を受けた中小企業者に対して、経営の安定を図るために必要な資金について保証を行う。
対象者	中小企業信用保険法第2条第4項第4号により主たる事業所の所在地を管轄する市長から、「特定中小企業者」であることの認定を受けた方。
問合せ先	信用保証協会

## 6 小規模事業者経営改善資金融資（通称：マル経融資）

支援の種類	融資
支援の内容	<ol style="list-style-type: none"> <li>1 小規模事業者経営改善資金融資（マル経融資）制度は、商工会・商工会議所・県商工会連合会の経営指導員が経営指導を行うことによって日本政策金融公庫が無担保・無保証人・低利で融資を行う制度。</li> <li>2 貸付限度額：20百万円</li> <li>3 貸付期間：設備資金は10年以内（措置期間2年以内）          運転資金は7年以内（措置期間1年以内）</li> </ol>
対象者	<ol style="list-style-type: none"> <li>1 小規模事業者          常時使用する従業員が20人以下（商業・サービス業の場合は5人以下）の法人・個人事業主</li> <li>2 商工会・商工会議所の経営指導を受けている等の要件を満たす者。</li> </ol>
問合せ先	最寄りの商工会・県商工会連合会、最寄りの商工会議所

## 7 災害関係保証

支援の種類	融資（保証）
支援の内容	激甚災害に対処するための特別の財政援助等に関する法律に基づく政令で指定した激甚災害により被災した中小企業者に対して、災害復旧に必要な資金について保証を行う。
対象者	被災地域に事業所を有し、災害を受けた中小企業者（個人、会社、医療法人、組合）
問合せ先	信用保証協会

## 8 復旧・復興のための経営相談

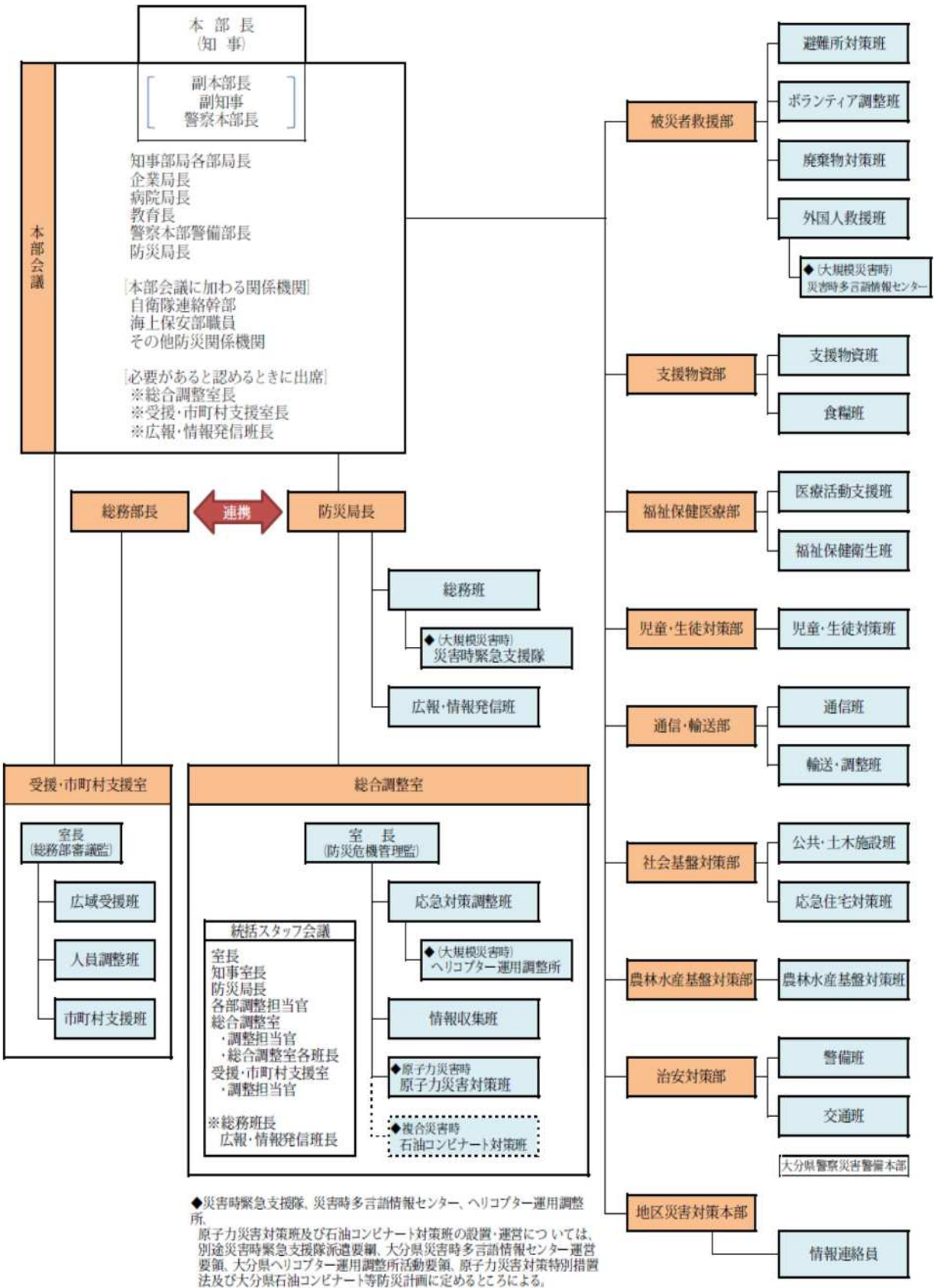
支援の種類	経営相談
支援の内容	<ol style="list-style-type: none"> <li>1 被災地への震災復興支援アドバイザー          中小機構が、被災中小企業や被災地域の自治体、支援機関に震災復興アドバイザーを派遣し、中小企業等の幅広い支援ニーズに対して無料でアドバイスを実施する。</li> <li>2 商工会、商工会議所における経営相談          商工会や商工会議所において、窓口相談や巡回相談等を行います。</li> </ol>
対象者	中小企業等
問合せ先	中小企業基盤整備機構の最寄りの窓口、最寄りの商工会、最寄りの商工会議所

## 9 職場適応訓練費の支給

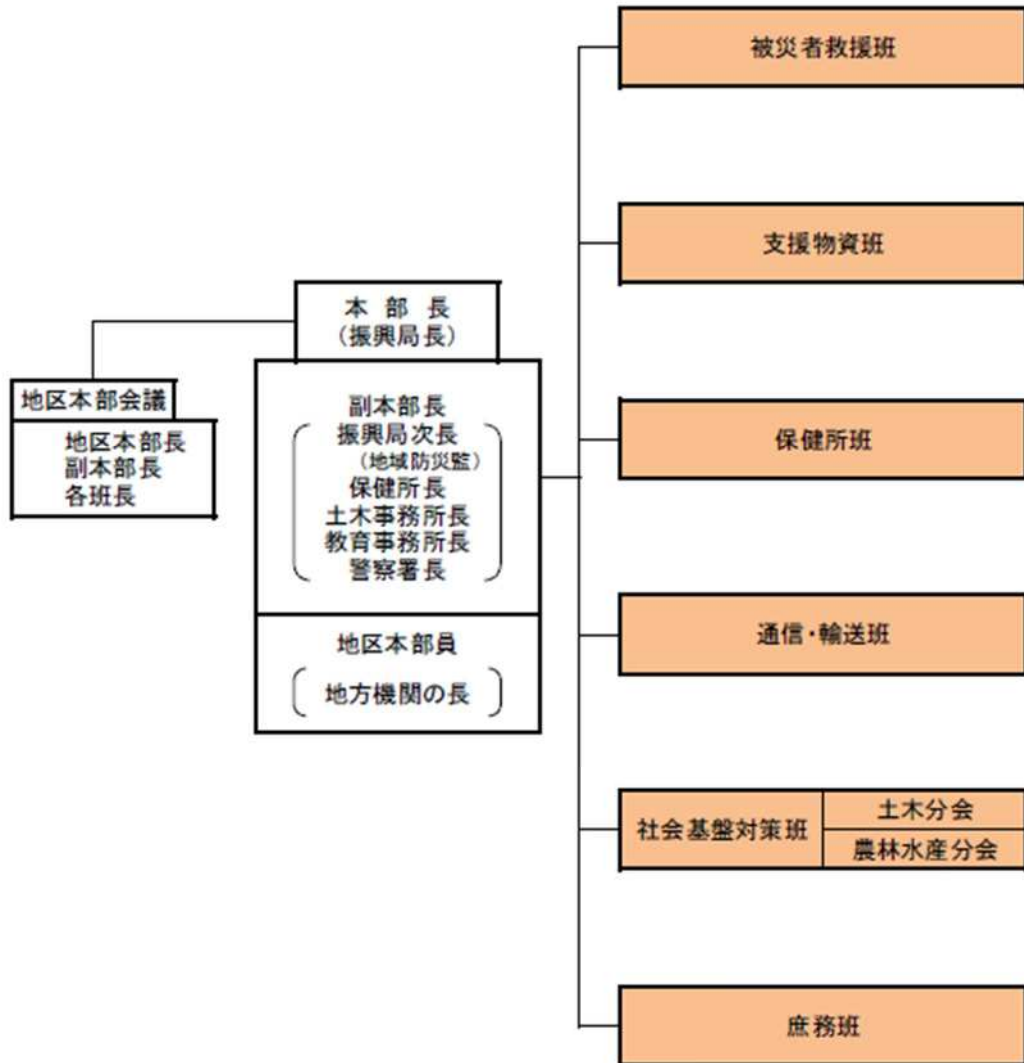
支援の種類	給付
支援の内容	<p>1 職場適応訓練を実施する事業主に対して訓練費を支給する。また、訓練生に対して雇用保険の失業等給付を支給する。</p> <p>2 事業者は、訓練費として職場適応訓練生1人につき24,000円/月（重度の障がい者25,000円/月）が支給される。短期の職場適応訓練については、960円/日（重度の障がい者1,000円/日）。</p> <p>3 訓練期間は、6か月（中小企業及び重度の障がい者に係る訓練等1年）以内。短期の職場適応訓練については、2週間（重度の障がい者に係る訓練4週間）以内。</p>
対象者	<p>職場適応訓練は、雇用保険の受給資格者等であって、再就職を容易にするため職場適応訓練を受けることが適当であると公共職業安定所長が認める者を、次のイからホに該当する事業主に委託して行う。</p> <p>イ 職場適応訓練を行う設備的余裕があること</p> <p>ロ 指導員としての適当な従業員がいること</p> <p>ハ 労働者災害補償保険、雇用保険、健康保険、厚生年金保険等に加入し、又はこれらと同様の職員共済制度を保有していること</p> <p>ニ 労働基準法及び労働安全衛生法の規定する安全衛生その他の作業条件が整備されていること</p> <p>ホ 職場適応訓練修了後、引き続き職場適応訓練を受けた者を雇用する見込みがあること</p>
問合先	公共職業安定所又は県労働局

【資料10】大分県の災害対策本部組織体制

大分県災害対策本部組織図 (H30.4.1～)



## 大分県地区災害対策本部組織図



その他の県の災害対策組織

### (1) 水防本部

#### イ 設置

水防法（昭和24 年法律第193 号）に基づき、洪水、津波等による水災を警戒し、防御しその被害を軽減するため常時設置される。

#### ロ 組織系統

水防本部（土木建築部河川課） → 水防支部（土木事務所）

#### ハ 災害対策本部との関係

大分県災害対策本部が設置され、社会基盤対策部公共・土木施設班が置かれたときは、社会基盤対策部公共・土木施設班が水防本部の事務をあわせて処理するものとする。

#### ニ その他

その他必要な事項は、「第3章第3節 水防計画」に定めるところによる。

(2) 大分県警察災害警備本部

イ 設置

県内の地域において大規模地震が発生した場合又は津波警報が発表された場合に、県庁舎新館11階総合指揮室に設置する。

ただし、同所が震災等により使用不能の場合には、次に掲げる施設のうちで適当な場所に設置する。

(イ) 運転免許センター

(ロ) 大分県警察学校

(ハ) 大分中央警察署

(ニ) その他適当と認められる警察施設等

ロ 組織系統

大分県警察災害警備本部 → 警察署災害警備本部

ハ 災害対策本部との関係

大分県災害対策本部が設置された場合、治安対策部の事務は、大分県警察災害警備本部が処理するものとする。